



UNIVERSIDAD TÉCNICA DE AMBATO
FACULTAD DE CIENCIAS HUMANAS Y DE LA
EDUCACIÓN
CARRERA DE TURISMO Y HOTELERÍA
MODALIDAD PRESENCIAL

**Informe final de graduación o titulación previo a la obtención del título de
Licenciada en Turismo y Hotelería**

TEMA:

**EVALUACIÓN DE IMPACTOS GENERADOS POR LA APERTURA DEL
PASO LATERAL “LASSO - PANZALEO”, EN LA ACTIVIDAD
TURÍSTICA DEL CANTÓN SALCEDO, PROVINCIA DE COTOPAXI.**

AUTOR: Nicole Estefania Paredes Villalba

TUTORA: Ing. Mg. Alicia Mercedes Porras Angulo

ABRIL 2016 / SEPTIEMBRE 2016

AMBATO – ECUADOR

APROBACIÓN DEL TUTOR DEL TRABAJO DE GRADUACIÓN O TITULACIÓN

CERTIFICA:

Yo, Ing. Mg. Alicia Mercedes Porras Angulo, con C.I 050227947-4 , en mi calidad de Tutora del Trabajo de Graduación o Titulación, sobre el tema: **“EVALUACIÓN DE IMPACTOS GENERADOS POR LA APERTURA DEL PASO LATERAL LASSO-PANZALEO, EN LA ACTIVIDAD TURÍSTICA DEL CANTÓN SALCEDO, PROVINCIA DE COTOPAXI”**, desarrollado por la estudiante: Nicole Estefania Paredes Villalba, considero que dicho Informe Investigativo, reúne los requisitos técnicos , científicos y reglamentarios, por lo que autorizo, la presentación del mismo ante el Organismo Pertinente, para que sea sometido a evaluación por parte de la Comisión Certificadora designada por el H. consejo Directivo.


Ing. Mg. Alicia Mercedes Porras Angulo
C.I 050227947-4
TUTORA

TRABAJO DE GRADUACIÓN O TITULACIÓN

AUTORIA DE LA INVESTIGACION

Dejo en constancia que el presente informe es el resultado de la investigación del autor, quien, basado en la experiencia profesional, en los estudios realizados durante la carrera, revisión bibliográfica y de campo, ha llegado a las conclusiones y recomendaciones descritas en la investigación. Las ideas, opiniones y comentarios especificados en este informe, son de exclusiva responsabilidad del autor.



Nicole Estefania Paredes Villalba

C.I: 050257166-4

AUTORA

CESIÓN DE DERECHOS DE AUTOR

Cedo los derechos en línea patrimonial del presente Trabajo Final de Grado o Titulación sobre el tema: **“EVALUACIÓN DE IMPACTOS GENERADOS POR LA APERTURA DEL PASO LATERAL LASSO-PANZALEO, EN LA ACTIVIDAD TURÍSTICA DEL CANTÓN SALCEDO, PROVINCIA DE COTOPAXI”**, autorizo su reproducción total o parcial de ella, siempre y cuando este dentro de las regulaciones de la Universidad Técnica de Ambato, respetando mis derechos de autor y no sea utilizado con fines de lucro.



Nicole Estefania Paredes Villalba

C.I: 050257166-4

AUTORA

AL CONSEJO DIRECTIVO DE LA FACULTAD DE CIENCIAS HUMANAS Y DE LA EDUCACIÓN:

La comisión de estudio y Calificación del Informe del Trabajo de Graduación o Titulación, sobre el tema: **“EVALUACIÓN DE IMPACTOS GENERADOS POR LA APERTURA DEL PASO LATERAL LASSO-PANZALEO, EN LA ACTIVIDAD TURÍSTICA DEL CANTPON SALCEDO, PROVINCIA DE COTOPAXI”**, presentada por la Srta. Nicole Estefanía Paredes Villalba, estudiante de la Carrera de Turismo y Hotelería, promoción: Abril 2016 – Septiembre 2016, una vez revisada y calificada la investigación, se APRUEBA en razón de que cumple con los principios básicos técnicos y científicos de investigación y reglamentarios.

Por lo tanto se autoriza la presentación ante los organismos pertinentes.

LA COMISIÓN



Mg. Héctor Raúl Tamayo Soria
MIEMBRO



Dra. Mg. Yolanda Imelda Pérez Jerez
MIEMBRO

DEDICATORIA

Dedico este trabajo de investigación a mis padres quienes me han brindado su apoyo incondicional a lo largo de mi vida, gracias por su paciencia y enseñanzas, por cuidar de mí y compartir cada anécdota de mi vida. En especial este logro alcanzado te lo dedico a ti Ismael, mi bello ángel que siempre quisiste que continuara con mis estudios y no los interrumpa, y aquí estoy ñaño cumpliendo una meta más, convirtiéndome en una profesional, siempre estás conmigo impulsándome a ser mejor cada día, te extraño.

Nicole Paredes

AGRADECIMIENTO

Agradezco a Dios por brindarme un día más de vida y culminar con mi carrera universitaria exitosamente.

Gracias padres míos por no hacerme faltar nunca nada y apoyarme siempre en las decisiones tomadas.

Agradezco a mi tutora y revisores por los conocimientos impartidos, por su tiempo y la paciencia entregada para el desarrollo de la investigación.

Nicole Paredes

ÍNDICE GENERAL

APROBACIÓN DEL TUTOR DEL TRABAJO DE GRADUACIÓN O TITULACIÓN	ii
AUTORIA DE LA INVESTIGACION	iii
CESIÓN DE DERECHOS DE AUTOR.....	iv
AL CONSEJO DIRECTIVO DE LA FACULTAD DE CIENCIAS HUMANAS Y DE LA EDUCACIÓN:.....	v
DEDICATORIA.....	vi
AGRADECIMIENTO	vii
RESUMEN EJECUTIVO	xiv
INTRODUCCIÓN	xv
CAPÍTULO I.....	xv
CAPÍTULO II.....	xv
CAPÍTULO III.....	xvi
CAPÍTULO IV.....	xvi
CAPÍTULO V.....	xvi
CAPÍTULO VI.....	xvi
CAPÍTULO I.....	1
PLANTEAMIENTO DEL PROBLEMA	1
1.1 Tema de Investigación	1
1.2 Planteamiento del Problema.....	1
1.2.1 Contextualización.....	1
1.2.2 Análisis critico.....	4
1.2.3 Prognosis.....	5
1.2.4 Formulación del problema	6
1.2.5 Interrogantes.....	6
1.2.6 Delimitación del Objeto de investigación	6
1.2.6.1 Delimitación del contenido	6
1.2.6.2 Delimitación Espacial	6

1.2.6.3 Delimitación temporal	7
1.3 Justificación	7
1.4 Objetivos	8
1.4.1 Objetivo General.....	8
1.4.2 Objetivo Específicos	8
CAPÍTULO II.....	10
MARCO TEÓRICO.....	10
2.1 Antecedentes Investigativos	10
2.2 Fundamentación filosófica.....	11
2.3 Fundamentación Legal.....	11
2.4 Categorías fundamentales	15
2.4.1 SUBORDINACIÓN CONCEPTUAL	16
Variable independiente	16
2.4.2 SUBORDINACIÓN CONCEPTUAL	17
Variable dependiente	17
2.5 Hipótesis	29
2.6 Señalamientos de las variables	29
CAPÍTULO III	30
METODOLOGÍA DE LA INVESTIGACIÓN.....	30
3.1 Enfoque.....	30
3.2 Modalidad básica de la investigación	30
3.3 Nivel o tipo de investigación	31
3.4 Población y muestra	32
3.4.1 Población.....	32
3.5 Operacionalización de las variables.....	35
3.6 Plan de recolección de Información	38
3.7 Plan de procesamiento y análisis	38
CAPÍTULO IV	39
ANÁLISIS E INTERPRETACIÓN DE LOS RESULTADOS	39
4.1 Resultados del diagnóstico del aspecto turístico del cantón Salcedo por la apertura del paso lateral Lasso-Panzaleo.	39

4.2 Análisis de los resultados de la identificación de impactos turísticos (Análisis de la encuesta)	44
4.3 Análisis de la Evaluación de Impactos Turísticos identificados	54
4.4 Verificación de la Hipótesis	65
4.4.1 Planteamiento de la Hipótesis.....	65
4.4.2 Selección del nivel de significación	65
4.4.3 Descripción de la población	65
4.4.4 Especificación de lo estadístico	66
4.2.5 Especificación de las regiones de aceptación y rechazo	66
4.2.6 Recolección de datos y cálculo de lo estadístico	68
CAPITULO V	69
CONCLUSIONES Y RECOMENDACIONES	69
5.1 Conclusiones	69
5.2 Recomendaciones	70
BIBLIOGRAFÍA	71
ANEXOS	78
ANEXO 1: Carta de aceptación del Gobierno Autónomo Descentralizado del cantón Salcedo	78
ANEXO 2: Encuestas realizadas a los actores involucrados en el ámbito turístico	79
ANEXO 3: Fotografías	81
ARTÍCULO ACADÉMICO	83
Bibliografía.....	91

ÍNDICE DE CUADRO

Cuadro N°1: Población	32
Cuadro N° 2: Operacionalización de la variable independiente	35
Cuadro N°3: Operacionalización variable dependiente	36
Cuadro N°4: Recolección de información	38
Cuadro N°5: Atractivos turísticos de Salcedo	40
Cuadro N°6: Infraestructura hotelera y complejos turísticos	41
Cuadro N°7: Gastronomía del cantón Salcedo	42
Cuadro N°8: Tabulación Pregunta 01	44
Cuadro N°9: Tabulación Pregunta 02	45
Cuadro N°10: Tabulación Pregunta 03	46
Cuadro N°11: Tabulación Pregunta 04	47
Cuadro N°12: Tabulación Pregunta 05	48
Cuadro N°13: Tabulación Pregunta 06	49
Cuadro N°14: Tabulación Pregunta 07	50
Cuadro N°15: Tabulación Pregunta 08	51
Cuadro N°16: Tabulación Pregunta 09	52
Cuadro N°17: Tabulación Pregunta 10	53
Cuadro N°18: Impactos identificados	60
Cuadro N°: 19 Matriz de Leopold	61
Cuadro N°:20 Caracterización de impactos (Simbología)	63
Cuadro N°21: Descripción de la población	65
Cuadro 22: Especificaciones de los estadísticos (frecuencias observadas)	66
Cuadro N°23: Especificaciones de lo estadístico (frecuencias esperadas)	66
Cuadro N°24: Grados de libertad	67
Cuadro N°25: Recolección de datos	68

ÍNDICE DE GRÁFICO

Gráfico N°1: Árbol de problemas.....	4
Gráfico N°2: Gráfico de Inclusión conceptual.....	15
Gráfico N°3: Subordinación conceptual (variable independiente)	16
Gráfico N°4: Subordinación conceptual (variable dependiente)	17
Gráfico N°5: Representación gráfica pregunta 01.....	44
Gráfico N°6: Representación gráfica pregunta 02.....	45
GráficoN° 7: Representación gráfica pregunta 03.....	46
Gráfico N°8: Representación gráfica pregunta 04.....	47
Gráfico N°9: Representación gráfica pregunta 05.....	48
Gráfico N°10: Representación gráfica pregunta 06.....	49
Gráfico N°11: Representación gráfica pregunta 07.....	50
Gráfico N°12: Representación gráfica pregunta 08.....	51
Gráfico N°13: Representación gráfica pregunta 09.....	52
Gráfico N°14: Representación gráfica pregunta 10.....	53
Gráfico N°15: Representación gráfica de aceptación y rechazo	67

ÍNDICE DE IMAGEN

Imagen N°1: Mapa del cantón Salcedo	7
Imagen N°2: cantón Salcedo.....	81
Imagen N°3: cantón Salcedo.....	81
Imagen N°4: Paso Lateral, sector Argentina	82
Imagen N°5: Paso Lateral bifurcación entrada a Salcedo.....	82

UNIVERSIDAD TÉCNICA DE AMBATO
FACULTAD DE CIENCIAS HUMANAS Y DE LA EDUCACIÓN
CARRERA DE TURISMO Y HOTELERÍA
MODALIDAD: PRESENCIAL

RESUMEN EJECUTIVO

Tema: “Evaluación de impactos generados por la apertura del paso lateral “Lasso-Panzaleo” en la actividad turística del cantón Salcedo, provincia de Cotopaxi”.

AUTORA: Nicole Estefania Paredes Villalba

TUTORA: Ing. Mg. Alicia Mercedes Porras Angulo

RESUMEN

El cantón Salcedo es conocido como la tierra de los helados de sabores y del pinol, reconocidos a nivel nacional e internacional por su exquisito sabor, además cuenta con su gastronomía típica y ancestral que deleitan a los turistas con su sabor tradicional. La cabecera cantonal cuenta con zonas naturales, sitios históricos, atractivos turísticos, infraestructura hotelera, de recreación, monumentales haciendas coloniales que no han sido impulsados dentro el desarrollo turístico de Salcedo.

El presente trabajo de investigación tiene el propósito de identificar la repercusión que tiene la apertura del nuevo paso lateral Lasso-Panzaleo en los establecimientos que realizan actividad turística en el cantón Salcedo.

Para el desarrollo de la investigación y obtener una información veraz se ha realizado observaciones de campo y encuestas a personas involucradas directamente en la actividad turística del cantón Salcedo las mismas que contribuyeron en la identificación y evaluación de los impactos que se han generado.

Palabras claves: Desarrollo turístico, actividad turística, evaluación, impactos.

INTRODUCCIÓN

La presente investigación sobre la evaluación de los impactos generados por la apertura del paso lateral Lasso-Panzaleo, en la actividad turística del cantón Salcedo.

Consta de 6 Capítulos incluido un artículo académico como complemento a la investigación en los cuales se desarrolla el contexto de la investigación presentados a continuación:

CAPÍTULO I

Se identifica el problema de estudio el cual es, “evaluación de los impactos generados por la apertura del paso lateral Lasso-Panzaleo, en la actividad turística del cantón Salcedo, provincia de Cotopaxi”, razón por la cual se desarrollará, la contextualización en la que se debe analizar la temática de manera macro, meso y micro; el análisis crítico que consiste en determinar las causas y efectos del problema a través de un árbol de problemas; la prognosis consiste en realizar una visión hipotética de lo que sucedería si no se aborda el problema; la formulación del problema, relacionado a las variables y las preguntas directrices que derivan el problema central; la justificación, que explica el motivo por la cual se escogió ese tema de investigación y finalmente el objetivo general y objetivos específicos que detallan los propósitos que se debe alcanzar con la presente investigación

CAPÍTULO II

Se desarrolla el marco teórico, toma inicio con los antecedentes investigativos en el cual se busca similitud con alguna investigación anterior que permitirán respaldar la investigación; la fundamentación filosófica, en la que se establece el paradigma a la que pertenece la investigación; la fundamentación legal, determina las normas y leyes vigentes que se relacionan con el problema a investigar; las categorías fundamentales desglosan la variable independiente y dependiente para brindar una explicación minuciosa; la hipótesis, se la plantea de forma provisional de acuerdo al problema y finalmente se delimitan las variables.

CAPÍTULO III

Hace referencia a la metodología, se especifica el tipo de enfoque de la investigación, la modalidad básica y el tipo de investigación, además se determina la población y muestra con la que se va a trabajar durante la investigación; la operacionalización de las variables, cada una con su concepto, categoría, indicador, técnicas e instrumentos; la recolección de información, a través de técnicas e instrumentos que permitan describir, analizar e interpretar el problema y el plan de procesamientos y análisis para establecer resultados.

CAPÍTULO IV

Se desarrolla el análisis e interpretación de resultados que se obtuvieron del diagnóstico de la actividad turística de Salcedo, de las encuestas previamente realizadas y de la matriz de Leopold evaluando los impactos encontrados; la verificación de la hipótesis, da como resultado nula o alterna a la hipótesis planteada anteriormente; se selecciona el nivel de significación; se describe la población que se tomará como referencia para la investigación; se elige la prueba estadística para elaborar las frecuencias observadas y las frecuencias esperadas, para terminar con la recolección de datos y cálculo de lo estadístico.

CAPÍTULO V

Se establecen las conclusiones y recomendaciones después de haber realizado la investigación.

CAPÍTULO VI

Se elabora un artículo académico para complementar el estudio investigativo, el mismo que consta de un resumen incluido el idioma inglés, para adentrarse en la introducción que detalla los objetivos, delimitación y el desarrollo del tema planteado, la metodología especifica los tipos de métodos empleados, posteriormente se realiza la descripción de los resultados obtenidos, para así llegar a la discusión y poder realizar las conclusiones del tema investigativo.

CAPÍTULO I

PLANTEAMIENTO DEL PROBLEMA

1.1 Tema de Investigación

“Evaluación de impactos generados por la apertura del paso lateral “Lasso-Panzaleo”, en la actividad turística del Cantón Salcedo, Provincia de Cotopaxi”.

1.2 Planteamiento del Problema

1.2.1 Contextualización

La importancia de la actividad turística dentro de la economía mundial se ha incrementado en los últimos años. El turismo fue la primera actividad del comercio internacional mundial en el año 1999, por encima del sector del automóvil, que durante muchos años ostentó este primer puesto. Debemos entender que el turismo es más que un sector económico, es una actividad económica que afecta a diversos sectores, actividades, servicios y productos. (Cabarcos Novás , 2011, pág. 1)

Esta importancia a nivel mundial tiene también su reflejo en Ecuador, por lo que son de gran interés tanto el estudio, como el análisis de las características del turismo como actividad y los condicionantes que actualmente presenta el sector ecuatoriano. El (PLANDETUR 2020, pág. 21) menciona que la participación del turismo en la economía Ecuatoriana representa el tercer producto de exportación del país después del petróleo crudo y el banano, con el 4,4% del Producto Interno Bruto siendo uno de los principales sectores productivos del país.

La provincia de Cotopaxi es una de las 24 provincias que conforman la República del Ecuador situada al centro del país, en la zona geográfica conocida como región Sierra, misma que cuenta con 7 cantones (Pujili, Sigchos, La Maná, Pangua, Salcedo y la cabecera cantonal Latacunga) que se destacan por la biodiversidad que

posee cada una de ellos, enfocados en las modalidades de turismo tales como el turismo comunitario, turismo de aventura, Ecoturismo y Agroturismo, que son un gran aporte al desarrollo y conservación de los cantones permitiendo que la afluencia de turistas tanto extranjeros como nacionales incremente.

Otra importancia en el que se observa el progreso y el adelanto de las provincias es la infraestructura vial, motivo por el cual el (Arq. Duarte, Ing. Córdova, & Ing. Torres, 2016) Administradores del MTOP, Volumen 5, mencionan:

La red vial del Ecuador es un pilar básico para el fomento de la productividad basada en los principios de equidad, equivalencia, excelencia, sostenibilidad ambiental y competitividad, que hace posible el cumplimiento del plan nacional de desarrollo y los principios del Buen Vivir o Sumak Kawsay.

En este marco, el Gobierno Nacional del Econ. Rafael Correa, cumpliendo el mandato de la Constitución del 2008, a través del MTOP, ha desarrollado e implementado un plan estratégico para el mejoramiento y la excelencia en la planificación, diseño, construcción y mantenimiento de los proyectos viales basados en la aplicabilidad en el Ecuador del conocimiento científico desarrollado en las mejores normativas internacionales y las experiencias tecnológicas ecuatorianas, a través de un proceso de generación de la Norma Ecuatoriana Vial NEVI-12. (Pág.4).

Las infraestructuras viales son de significativa importancia fundamental en el crecimiento y desarrollo de un país especialmente para el turismo, tomando en cuenta que esto permite la movilización de la economía y relacionarse entre las regiones del Ecuador. Es por ello que al contar con una amplia red de carreteras se agranda el flujo vehicular satisfaciendo necesidades varias como salud, educación, turismo, comercio, entre otros, de las ciudades localizadas en el área de influencia del proyecto.

Según (Escobar C. , 2010, pág. 2) El Cantón Salcedo a lo largo del tiempo se ha conocido como un lugar de paso. Con una baja oferta turística y cultural, la tendencia hacia la descentralización es la vía más corta y eficaz que la municipalidad del Cantón debe tomar en cuenta para un desarrollo efectivo y bien dirigido de sus capacidades turísticas promoviendo la integración, coordinación y avance de sus territorios y poblaciones locales.

El (MTOP, 2015) con el propósito de mejorar las redes viales en el país, impulsa proyectos con el objetivo de incrementar el desarrollo de los pueblos y en especial

de la Provincia de Cotopaxi, es por ello que la obra “Paso Lateral Lasso – Panzaleo” fue construida por la empresa Panavial desde el año 2009 con una inversión de 181 millones de dólares, conectando de manera eficiente a las provincias del centro sur de la sierra ecuatoriana en el menor tiempo, siendo las provincias de Pichincha, Cotopaxi y Tungurahua; una planificación estratégica que fue beneficio por un lado pero se vio afectado el desarrollo turístico del cantón Salcedo, por la afectación a la economía local, baja afluencia de turistas, cierre de pequeñas y medianas empresas y el desempleo.

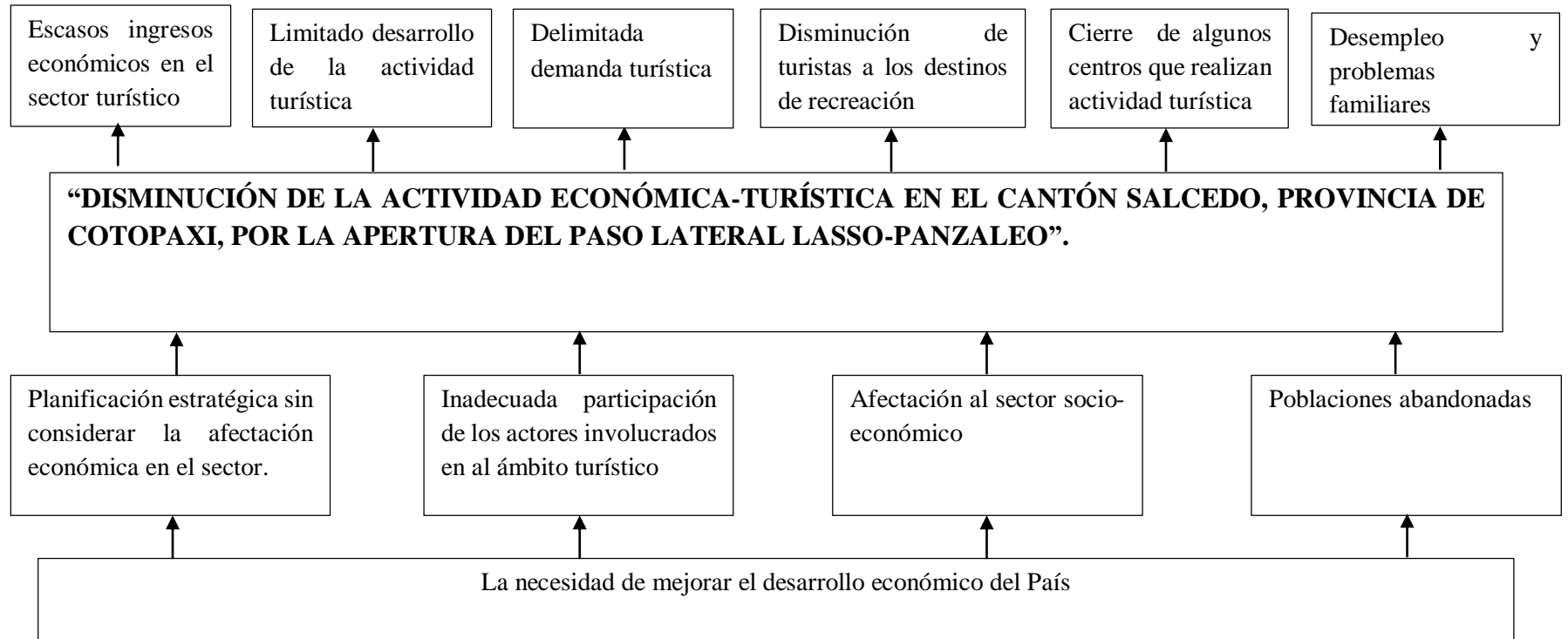
Considerando que la Parroquia San Miguel de Salcedo, como cabecera cantonal, tiene un importante desarrollo turístico, pero limitado, ya que no viene dado a conocer en su totalidad. Es considerada como la tierra de los helados de sabores y del pinol, reconocidos por su exquisito sabor, por lo que han sido reconocidos a nivel nacional e internacional.

Dentro del cantón se pueden encontrar muchas zonas naturales, sitios históricos, sus fiestas, la gastronomía típica, sus artesanías, el folklore, infraestructura hotelera, de recreación, monumentales haciendas que esconden en sus muros los secretos del paso del tiempo, por lo que la ubica en uno de los lugares turísticos más visitados en el país.

A esto se suma las tradiciones del Cantón Salcedo, que es un lugar privilegiado por encontrarse ubicado sobre los antiguos asentamientos de los Panzaleos, por tal motivo la cultura continúa manteniéndose esencialmente aborigen; pero a medida que pasan los años va penetrando la influencia cultural nacional y extranjera con mayor facilidad en todas las manifestaciones de la vida social: idioma, religión, costumbres, artesanía, música y danza.

1.2.2 Análisis crítico

Grafico N°1: Árbol de problemas



Elaborado por: PAREDES, Nicole (2016)

El gobierno ecuatoriano tomó el mejoramiento de la infraestructura vial como una necesidad de mejora para el desarrollo económico del país, pero cabe recalcar que la disminución de la actividad económica-turística en el cantón Salcedo, provincia de Cotopaxi, por la apertura del paso lateral Lasso-Panzaleo, se debe a la planificación estratégica desarrollada sin considerar la afectación económica en el sector, provocando escasos ingresos económicos dentro de las empresas involucradas en el área de turismo.

Por otro lado la inadecuada participación de los actores involucrados en al ámbito turístico, limita el desarrollo de la actividad turística que a su vez afecta notablemente a la dinamización de la demanda turística del cantón Salcedo, por el simple hecho que es notable la disminución de turistas a los centros de recreación, infraestructura hotelera y gastronómica.

La afectación al sector socio-económico es eminente visto que se han visto obligados al cierre de algunos centros que realizan actividad turística, por lo que una parte de la población se ha quedado sin empleo creando así problemas familiares, otros con mayores posibilidades económicas han considerado trasladarse a otro sitio donde puedan desarrollar su actividad.

1.2.3 Prognosis

En caso de no realizarse la presente investigación, no se podrá determinar cuáles han sido los impactos generados por la apertura del paso lateral Lasso-Panzaleo en el actividad turística del cantón Salcedo, provocando así que el turismo no se desarrolle de una manera eficiente, ya que, los establecimientos que prestan servicio turístico no realizan una adecuada gestión y manejo de sus recursos.

Por lo tanto si se considera el estudio investigativo, esto ayudaría a tomar decisiones que aporten al desarrollo turístico y cultural del cantón Salcedo.

1.2.4 Formulación del problema

¿Cómo la apertura del paso lateral Lasso-Panzaleo influye en la actividad turística del Cantón Salcedo provincia de Cotopaxi?

1.2.5 Interrogantes

- ✓ ¿Cuáles son las actuales condiciones de la actividad turística del cantón Salcedo?
- ✓ ¿Se han analizado hasta el momento la evaluación de los impactos en el ámbito turístico generados por la apertura del paso lateral?
- ✓ ¿Qué metodología se debe aplicar para la evaluación de impactos?

1.2.6 Delimitación del Objeto de investigación

1.2.6.1 Delimitación del contenido

Campo: Turismo

Área: Evaluación de impactos

Aspecto: Actividad turística

Esta investigación se realizará únicamente en los parámetros de la evaluación de impactos relacionados con la afluencia de los turistas generados por la apertura del paso lateral Lasso-Panzaleo en la actividad turística del cantón Salcedo provincia de Cotopaxi.

1.2.6.2 Delimitación Espacial

La investigación que se presenta se realizará en:

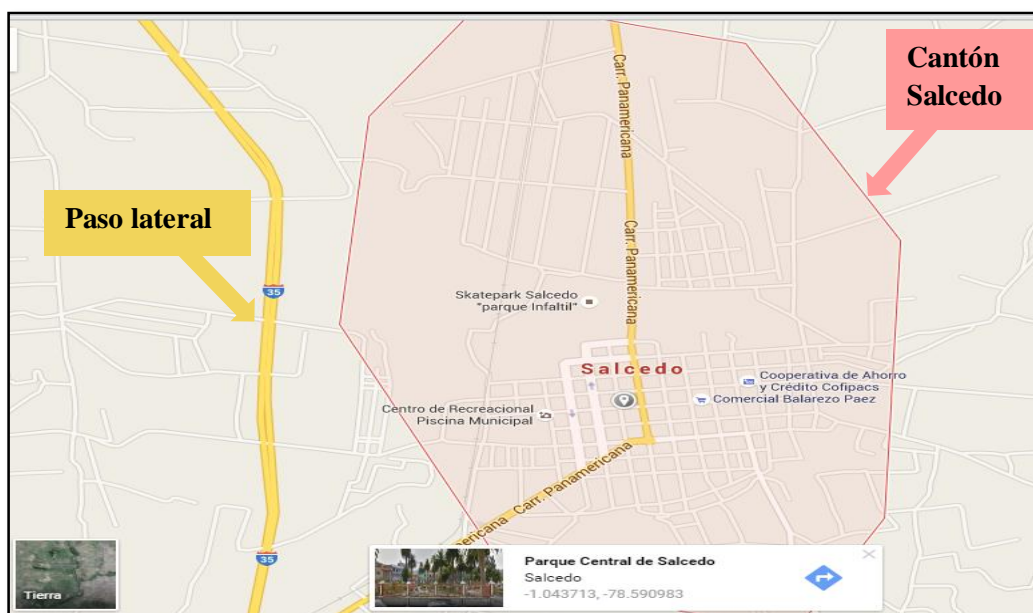
Cantón: Salcedo

Provincia: Cotopaxi

Latitud: -1.043713

Longitud: -78.590983

Imagen N°1: Mapa del cantón Salcedo



Elaborado por: PAREDES, Nicole (2016)

Fuente: Google Maps

1.2.6.3 Delimitación temporal

El presente proyecto de investigación se realizará en el tiempo comprendido entre Abril – Septiembre 2016.

1.3 Justificación

El presente tema de investigación es de vital importancia, pues al identificar qué tipos de impactos positivos o negativos pudo dar como resultado la apertura del paso lateral Lasso – Panzaleo para la actividad turística del Cantón Salcedo, se puede establecer las necesidades de los establecimientos turísticos, así como la de su población.

El objetivo de estudio es ver como la actividad turística del cantón Salcedo se viene desarrollando, después de la apertura de la nueva infraestructura vial, ya que es de interés principal reconocer y rescatar los atractivos con los que cuenta el cantón.

Es importante, porque Salcedo ya no será conocido solamente como un lugar comercial o turismo de paso, con la colaboración del Gobierno Autónomo

Descentralizado (GAD) de Salcedo se tomará medidas para dar un mayor auge a los atractivos turísticos, gastronomía, infraestructura hotelera y de recreación con la que cuenta el cantón, siendo estas nuevas alternativas para el incremento y desarrollo socio – económico del Cantón Salcedo

Será útil, porque se basará en un estudio de campo con datos verídicos, en la que se pueden sentir identificados los sectores turísticos que han sido afectados en varios aspectos como económicos, culturales, turísticos o sociales. Además la información recopilada en este trabajo servirá para futuras investigaciones de estudiantes ya que el contenido es teórico científico.

Quienes se beneficiaran de este proyecto de investigación serán los establecimientos que prestan un servicio dentro de la actividad turística y los pobladores del cantón Salcedo.

La realización de esta investigación es totalmente factible porque cuenta con el apoyo del Gobierno Autónomo Descentralizado (GAD) del cantón Salcedo, y la predisposición y recursos de su autora. A su vez el desarrollo del proyecto investigativo vendrá ejecutado sin ningún inconveniente dentro del tiempo establecido.

1.4 Objetivos

1.4.1 Objetivo General

- Evaluar los impactos generados por la apertura del paso lateral “Lasso – Panzaleo”, para la determinación de la influencia sobre el ámbito turístico del cantón Salcedo, Provincia de Cotopaxi.

1.4.2 Objetivo Específicos

- Realizar un diagnóstico de la actividad turística en el cantón Salcedo
- Identificar los impactos generados en el ámbito turístico (Afluencia turística) por la apertura del paso lateral

- Evaluar los impactos sobre el turismo generados por la apertura del paso lateral mediante la utilización de la matriz de Leopold
- Redactar un artículo académico (paper) que contribuya a la evaluación de los impactos generados por la apertura del paso lateral Lasso-Panzaleo en la actividad turística del cantón Salcedo

CAPÍTULO II

MARCO TEÓRICO

2.1 Antecedentes Investigativos

En el presente tema de investigación, se ha tomado como referencia la tesis de grado titulada: “EVALUACIÓN DEL IMPACTO ECONÓMICO GENERADO POR EL PASO LATERAL PERIMETRAL LASSO-SALCEDO EN EL DESARROLLO DE LAS EMPRESAS COMERCIALES Y DE SERVICIOS, EN LAS LOCALIDADES DE: LASSO, LATACUNGA, PUJILÍ Y SALCEDO; Y, PROPUESTAS ESTRATÉGICAS DE MITIGACIÓN PARA EL SECTOR COMERCIAL” de las estudiantes (CASTELLANO CAMPAÑA & PALLO LASLUISA, 2014) de la universidad de las fuerzas armadas ESPE, extensión Latacunga, quienes consideran la relevancia del impacto que ha generado el paso lateral perimetral en el sector económico comercial en varios sectores de la población.

Otra referencia tomada dentro de la investigación, hace referencia a la tesis titulada “LA ACTIVIDAD TURÍSTICA Y SU INFLUENCIA EN LA GENERACIÓN DE IMPACTOS AMBIENTALES EN LA PARROQUIA RÍO VERDE, PERTENECIENTE AL CANTÓN BAÑOS, PROVINCIA DE TUNGURAHUA” es del estudiante ” (CHAMBA, 2013) de la universidad técnica de Ambato, quien considera la falta de organización y coordinación por parte de los servidores turísticos y las autoridades pertinentes para mitigar los impactos ambientales suscitados.

2.2 Fundamentación filosófica

El presente tema de investigación se desarrollará por medio de una fundamentación sociológica porque se estudia el comportamiento del grupo social en base al fenómeno o problemática suscitada. También tiene una fundamentación epistemológica porque es la ciencia necesaria para definir un concepto, generar y revalidar conocimientos que ayuden a incrementar el desarrollo de la actividad turística del cantón Salcedo, provincia de Cotopaxi.

2.3 Fundamentación Legal

CONSTITUCIÓN DE LA REPÚBLICA DEL ECUADOR

Sección II

AMBIENTE SANO

Art.14.- Se reconoce el derecho de la población a vivir en un ambiente sano y ecológicamente equilibrado, que garantice la sostenibilidad y el buen vivir, *sumak kawsay*.

Se declara de interés público la preservación del ambiente, la conservación de los ecosistemas, la biodiversidad y la integridad del patrimonio genético del país, la prevención del daño ambiental y la recuperación de los espacios naturales degradados.

CAPÍTULO SEGUNDO

Biodiversidad y recursos naturales

SECCIÓN PRIMERA

Naturaleza y ambiente

Art. 395.- La Constitución reconoce los siguientes principios ambientales:

El Estado garantizará un modelo sustentable de desarrollo, ambientalmente equilibrado y respetuoso de la diversidad cultural, que conserve la biodiversidad y la capacidad de regeneración natural de los ecosistemas, y asegure la satisfacción de las necesidades de las generaciones presentes y futuras.

TITUTO VII

REGIMEN DEL BUN VIVIR

Capítulo segundo

Biodiversidad y recursos naturales

Sección primera

Naturaleza y ambiente

Art. 396.- Cada uno de los actores de los procesos de producción, distribución, comercialización y uso de bienes o servicios asumirá la responsabilidad directa de prevenir cualquier impacto ambiental, de mitigar y reparar los daños que ha causado, y de mantener un sistema de control ambiental permanente.

Las acciones legales para perseguir y sancionar por daños ambientales serán imprescriptibles.

Art. 397.- En caso de daños ambientales el Estado actuará de manera inmediata y subsidiaria para garantizar la salud y la restauración de los ecosistemas. Además de la sanción correspondiente, el Estado repetirá contra el operador de la actividad que produjera el daño las obligaciones que conlleve la reparación integral, en las condiciones y con los procedimientos que la ley establezca. La responsabilidad también recaerá sobre las servidoras o servidores responsables de realizar el control ambiental.

LEY DE TURISMO

CAPITULO I

GENERALIDADES

Art. 3.- Son principios de la actividad turística, los siguientes:

- b) La participación de los gobiernos provincial y cantonal para impulsar y apoyar el desarrollo turístico, dentro del marco de la descentralización;
- c) El fomento de la infraestructura nacional y el mejoramiento de los servicios públicos básicos para garantizar la adecuada satisfacción de los turistas;
- d) La conservación permanente de los recursos naturales y culturales del país

Art. 4.- La política estatal con relación al sector del turismo, debe cumplir los siguientes

Objetivos:

- c) Proteger al turista y fomentar la conciencia turística.
- f) Promover internacionalmente al país y sus atractivos en conjunto con otros organismos del sector público y con el sector privado
- g) Fomentar e incentivar el turismo interno

Art. 5.- Se consideran actividades turísticas las desarrolladas por personas naturales o jurídicas que se dediquen a la prestación remunerada de modo habitual a una o más de las siguientes actividades:

- a. Alojamiento
- b. Servicio de alimentos y bebidas
- c. Transportación, cuando se dedica principalmente al turismo; inclusive el transporte aéreo, marítimo, fluvial, terrestre y el alquiler de vehículos para este propósito.

LEY ORGÁNICA DE TURISMO

CAPÍTULO I

GENERALIDADES

TÍTULO II

DE LOS SERVICIOS TURÍSTICOS Y DE LOS PRESTADORES DE SERVICIOS TURÍSTICOS

Art.24.- Obligaciones de los prestadores de servicios turísticos.-

Los prestadores de servicios turísticos deberán cumplir con las siguientes obligaciones:

- a) Conservar el medio ambiente y cumplir con la normativa referente a su protección tanto en el desarrollo de proyectos turísticos, como en la prestación de servicios turísticos.
- b) Proteger y respetar el patrimonio y manifestaciones culturales, populares, tradicionales y la forma de vida de la población.

- c) Preservar, y en caso de daño, reparar los bienes públicos y privados que guarden relación con el turismo.
- d) Ejecutar acciones de corresponsabilidad y solidaridad social en su entorno directo, en coordinación y aprobación de las comunidades.

CAPÍTULO IX

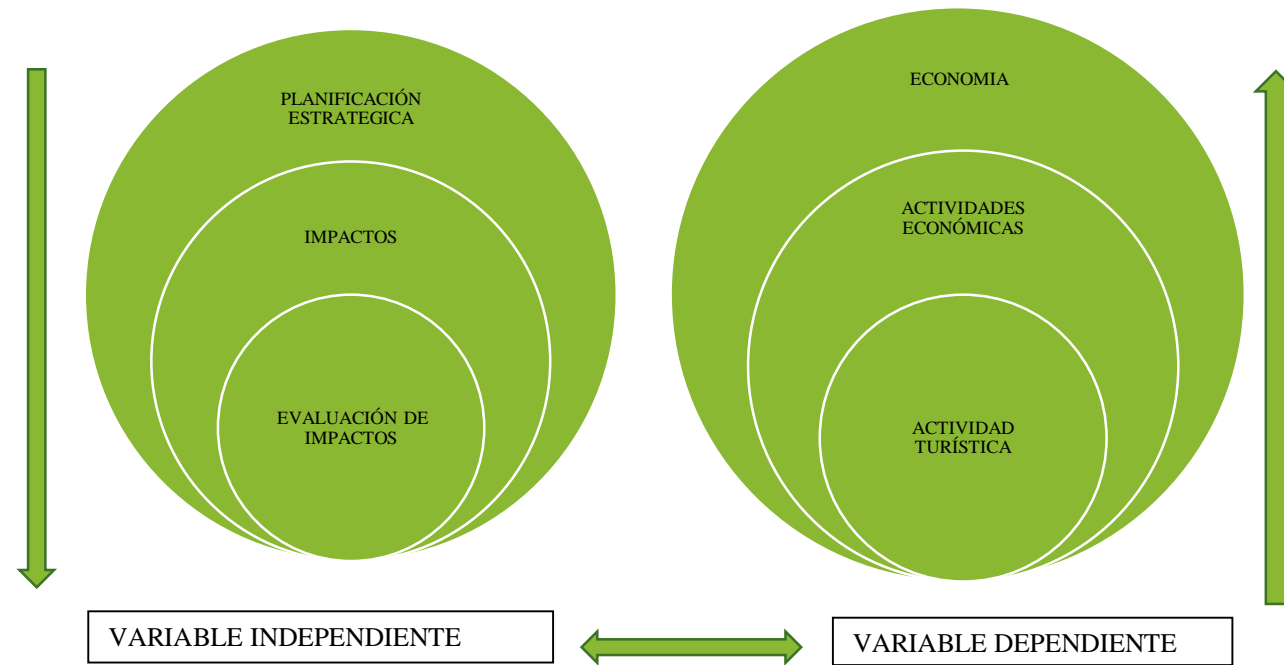
DERECHOS DE LOS CONSUMIDORES DE SERVICIOS TURÍSTICOS

Art. 71.- Deberes del turista.-Son deberes del turista:

- a. Observar las normas usuales de convivencia en los establecimientos turísticos;
- b. Respetar el entorno natural y patrimonio cultural de los sitios en los que realice una actividad turística.

2.4 Categorías fundamentales

Gráfico N°2: Gráfico de Inclusión conceptual

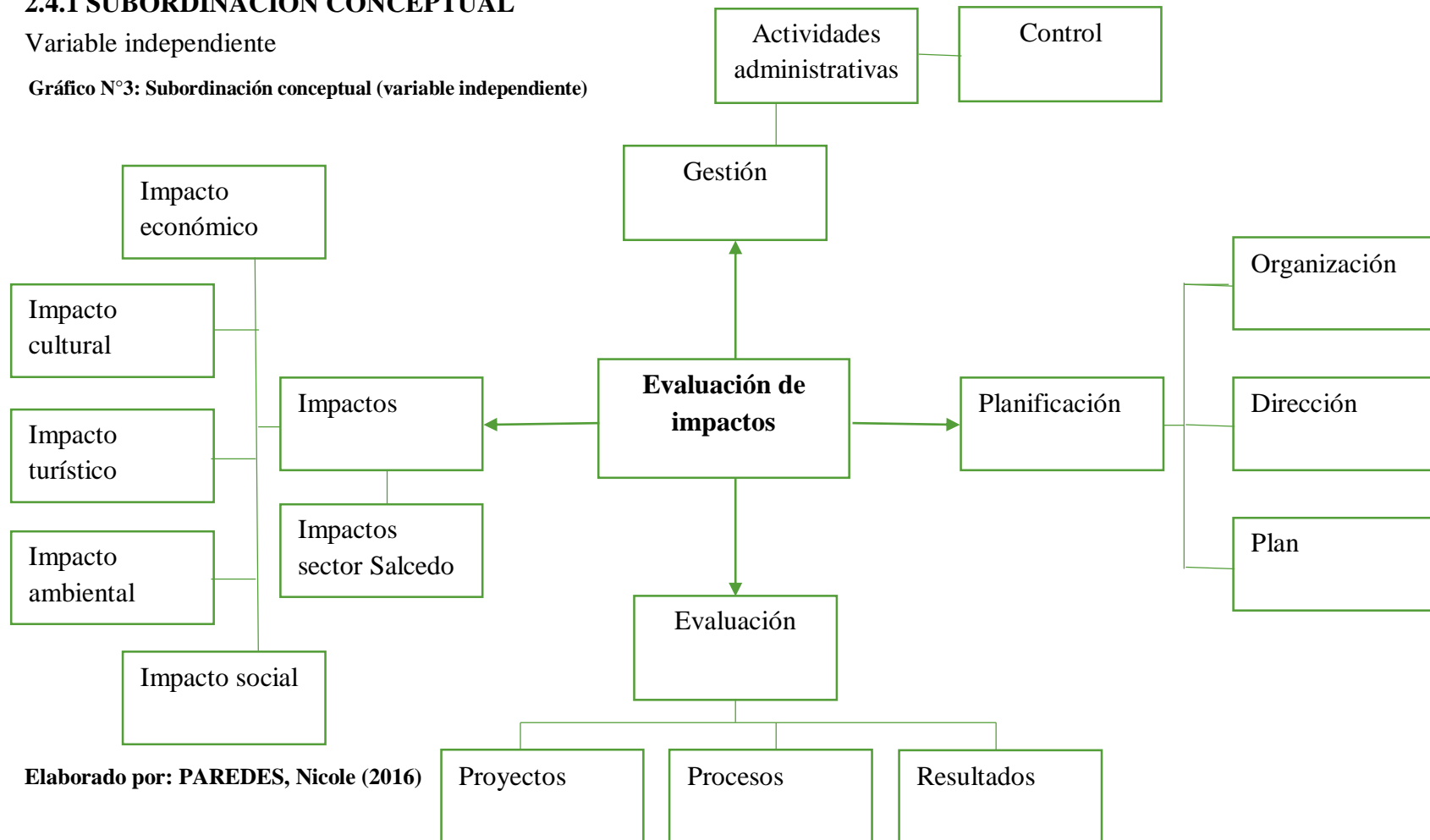


Elaborado por: PAREDES, Nicole (2016)

2.4.1 SUBORDINACIÓN CONCEPTUAL

Variable independiente

Gráfico N°3: Subordinación conceptual (variable independiente)

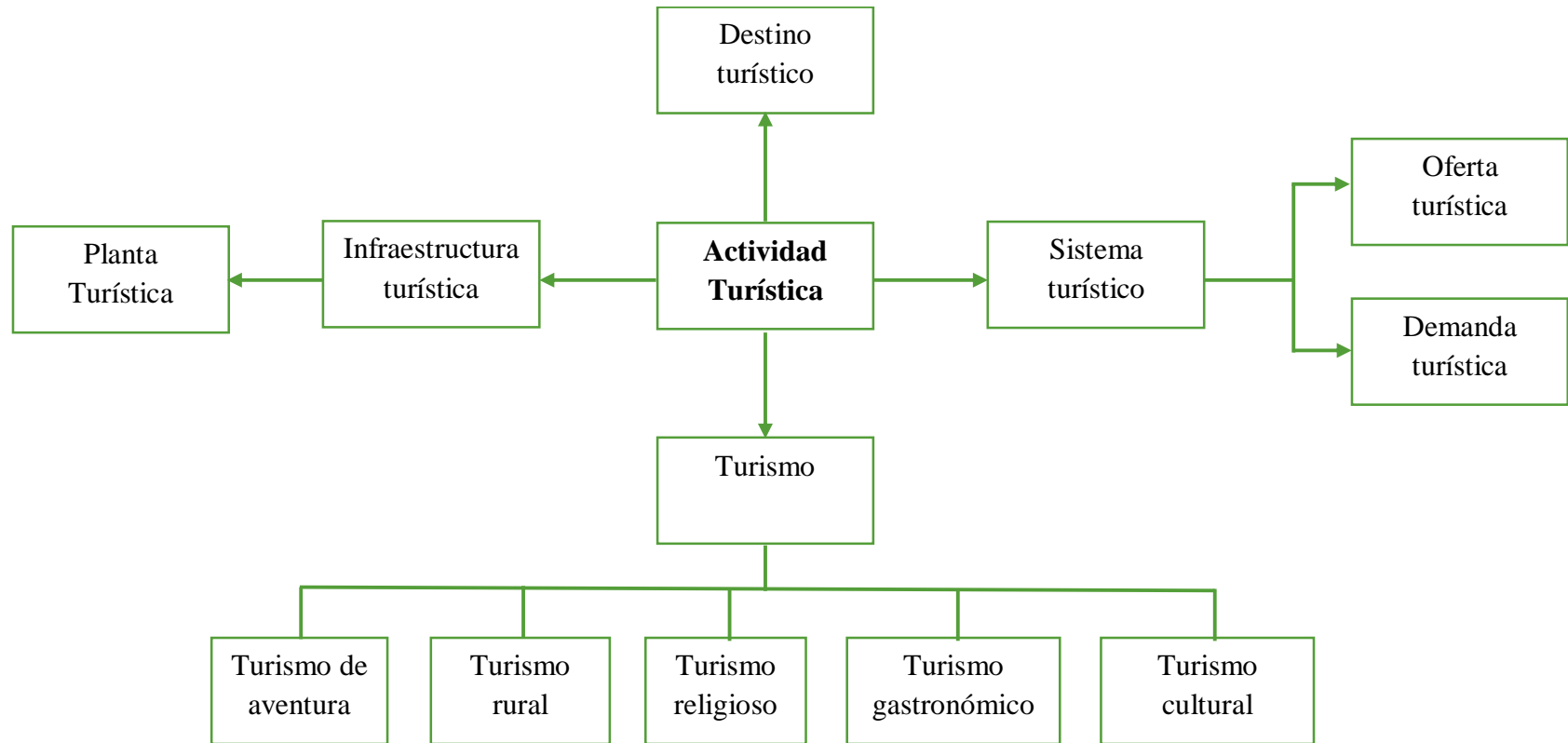


Elaborado por: PAREDES, Nicole (2016)

2.4.2 SUBORDINACIÓN CONCEPTUAL

Variable dependiente

Gráfico N°4: Subordinación conceptual (variable dependiente)



Elaborado por: PAREDES, Nicole (2016)

FUNDAMENTACIÓN TEÓRICA

VARIABLE DEPENDIENTE

(Superordinación Conceptual)

ECONOMÍA

Según (Graue, 2014, pág. 6) “la economía es una ciencia social que estudia el comportamiento y las elecciones del hombre entre bienes alternativos, en un contexto de escasez de recursos”.

Según la teoría de (Samuelson & Nordhaus, 2010, pág. 4) la economía es “el estudio de la manera en que las sociedades utilizan recursos escasos para producir mercancías valiosas y distribuirlas entre los distintos individuos”.

Según (Parkin, 2010, pág. 2) “La economía es la ciencia social que estudia las elecciones que los individuos, las empresas, los gobiernos y las sociedades enteras hacen para enfrentar la escasez, así como los incentivos que influyen en esas elecciones y las concilian”.

De las definiciones anteriores se puede decir que la economía se basa en la organización e interpretación de la realidad de los individuos o sociedades que manejan recursos, ya sean para satisfacer sus necesidades o al momento de brindar un servicio. A la incapacidad para satisfacer todos nuestros deseos se le dan el nombre de escasez, para hacer frente a la escasez debemos elegir entre las alternativas disponibles.

ACTIVIDADES ECONÓMICAS

Las actividades económicas son consecuencias de las decisiones de los agentes económicos, es decir, básicamente de los individuos, empresas o administraciones públicas. Estos agentes económicos llevan a cabo acciones encaminadas a resolver problemas económicos, lo que a nivel social lleva consigo la necesidad de atender a problemas organizativos y de coordinación. (Edo Hernandez, 2014, págs. 9-10)

La actividad económica es el “conjunto de operaciones propias de una persona o entidad que tienen relación con el uso de alternativas económicas, orientadas a proveer, satisfacer e incrementar la demanda de

bienes y servicios escasos a través de la producción, distribución consumo e intercambio, adecuándolo a las necesidades del ser humano” (Martínez D., pág. 8).

Las actividades económicas son aquellas acciones o procesos que llevan a cabo los individuos u organizaciones durante el intercambio de productos y servicios que satisfacen sus necesidades, todo ello realizado previamente a través de la generación del servicio o producto, la distribución del mismo y el consumo.

ACTIVIDAD TURÍSTICA

La actividad turística comprende el desplazamiento del lugar habitual de residencia, la pernoctación por un período superior a 24 horas y menor a un año para el goce y disfrute de un destino turístico. Por lo tanto, esta actividad implica el uso y contratación de medios de transporte, alojamiento. En este sentido, el producto turístico está constituido por el conjunto de bienes y servicios que se ponen a disposición de los visitantes para su consumo directo, es de gran importancia señalar que los mismos deben estar dirigidos a la satisfacción de los deseos y las expectativas de los visitantes (Rodríguez, 2012).

Es el conjunto de operaciones que de manera directa o indirecta se relacionan con el turismo o pueden influir sobre él, siempre que conlleven la prestación de servicios a un turista. Son aquellos actos que realiza el consumidor para que acontezca el turismo. Son objetivos de su viaje y la razón por la cual requiere que le sean proporcionados los servicios (Guido, 2011, pág. 2).

Se consideran actividades turísticas las desarrolladas por personas naturales o jurídicas que se dediquen a la prestación remunerada de modo habitual a una o más de las siguientes actividades:

- a. Alojamiento;
- b. Servicio de alimentos y bebidas;
- c. Transportación, cuando se dedica principalmente al turismo; inclusive el transporte aéreo, marítimo, fluvial, terrestre y el alquiler de vehículos para este propósito;
- d. Operación, cuando las agencias de viajes provean su propio transporte, esa actividad se considerará parte del agenciamiento;
- e. La de intermediación, agencia de servicios turísticos y organizadoras de eventos congresos y convenciones” (Ley de Turismo, 2008).

La actividad turística comprende al conjunto de operaciones que relaciona al turismo o influye sobre él de manera directa o indirecta, al momento de prestar servicio a un turista ya sea en su lugar de residencia o en el de acogida.

Subordinación conceptual

Turismo

Turismo es el conjunto de actividades que realizan las personas durante sus desplazamientos y estancias en distintos lugares diferentes al de su entorno habitual, por un período de tiempo consecutivo menor a un año, con fines de ocio, negocios u otros motivos (Cabarcos Novás , 2011)

Según el (OMT, 2014) “El turismo es un fenómeno social, cultural y económico que implica el movimiento de personas a países o lugares distintos al de su entorno habitual para fines personales o de negocios / profesional”.

El turismo engloba diferentes actividades que implican el desplazamiento de personas a un lugar diferente al de su origen, realizado por recreación, ocio, conocimiento o por negocio en un tiempo menor al de un año, efectuando la interacción directa con diferentes culturas, tradiciones y folklore.

Destino Turístico

Es un espacio geográfico determinado con características y rasgos particulares. Cuenta con:

- Atractivos y servicios que motivan y facilitan la estadía del turista.
- Medios que posibilitan su accesibilidad en adecuadas condiciones precio-valor.
- Respaldo de la población local, involucrada en el desarrollo de los diferentes aspectos de la experiencia de visita del turista.
- Una marca que se comercializa teniendo en cuenta su carácter integral.

Es el lugar en el cual se concentran instalaciones y servicios diseñados para satisfacer las necesidades de los turistas que llegan a dichos lugares. Un destino turístico, según el consumidor, puede ser un país, una región, una ciudad o un lugar concreto (Landi, 2012).

El destino turístico es un lugar específico que elige el turista al momento de emprender un viaje, el mismo que debe contener planta e infraestructura turística adecuada para facilitar su permanencia.

Sistema Turístico

Se considera como parte de nuestro sistema turístico a aquellas personas jurídicas que desarrollen todo el conjunto de actividades destinadas al turista; desenvuelvan también actividades de restauración complementarias de la oferta turística, [...] suministren información,

publicidad y propaganda al turista y ofrezcan servicio de formación a los profesionales del área (Cabarcos Novás , 2011, pág. 5)

El sistema turístico contiene diferentes factores, tales como: Oferta turística, demanda turística, espacio geográfico y operadores de mercado; que trabajan mediante un método organizacional estable y equilibrado, para brindar un servicio de calidad y generar fuentes económicas. Dichos factores dependen el uno del otro para que puedan facilitar el desarrollo de sus actividades.

Oferta Turística

Es el total de servicios y productos turísticos disponibles para ser facilitados por empresas o profesionales del sector, los recursos turísticos utilizados como elemento de atracción hacia una zona turística y las infraestructuras necesarias que permiten el desarrollo de la actividad turística, todos ellos disponibles para que puedan ser utilizados por el visitante (Olmos & García, 2011).

La oferta turística es el conjunto de elementos que conforman el producto turístico al que se le añade el desarrollo de un adecuado programa de promoción orientado a los posibles consumidores, un programa de distribución del producto turístico manejado por los operadores turísticos y el establecimiento de un precio adecuado a las características del mercado (Mincetur, 1998).

Se entiende por oferta turística la provisión directa a los visitantes de los bienes y servicios que constituyen el gasto turístico. El análisis de la oferta turística consiste, en primer lugar, en mostrar cómo se crean las condiciones que permiten a los productores proporcionar bienes y servicios a los visitantes y, en segundo lugar, en describir los procesos, los costos de producción y los resultados económicos de los productores en las industrias turísticas (Naciones Unidas, 2010, pág. 53)

La oferta turística es un conjunto de elementos que atraen al turista a un destino determinado y satisfacen todas sus necesidades, ofertados por empresas del sector turístico.

Demanda Turística

Según (Panosso & Lohmann, 2012) la demanda turística “es el total de las personas participantes en actividades turísticas, cuantificada como número de llegadas o salidas de turistas, valor en dinero gastado u otros datos estadísticos”. (Pag. 149)

La demanda turística es el eje principal que se necesita para realizar turismo, ya que consiste en el conjunto de personas que se desplazan hacia un lugar donde consumen o compran un servicio que viene ofertado.

Infraestructura Turística

Se refiere a los sistemas de soporte que posibilitan la vida en la sociedad posindustrial, ya sean sistemas públicos o privados. [...], haciendo énfasis en el sistema de transporte, de comunicación, de medios, de educación, de salud y de saneamiento. (Panosso & Lohmann, 2012, pág. 240).

La infraestructura turística es el conjunto de bienes y servicios que constituyen la base sustancial para el desarrollo turístico, siendo estos: el servicio básico, transporte, caminos, servicios entre otros; de modo que el turista se sienta cómodo de acuerdo a las instalaciones o servicios que esta requiere.

Planta Turística

Comprende todas las construcciones especiales para la práctica de actividades netamente turísticas y a los establecimientos administrados por la actividad pública o privada que se dedican a prestar los servicios básicos. Es la estructura física ligada a las edificaciones que sirven de apoyo para la prestación de los servicios más el equipamiento necesario para ese propósito el mismo que, a su vez, se subdivide en las siguientes categorías: Alojamiento, alimentación, esparcimiento y otros. (Guido, 2011, pág. 85)

La planta turística se conforma por todas las instalaciones y el equipo de producción de bienes y servicios que facilitan las empresas turísticas al momento de realizar una reserva.

Turismo Cultural

El turismo cultural se define como una tendencia turística que surge en los años ochenta del pasado siglo XX, cuya principal motivación se centra en la visita de los lugares que destacan por su riqueza patrimonial, principalmente monumental y artística, y por las costumbres e idiosincrasia de su gente” (Montserrat & Planells, 2011, pág. 88).

Hablar de turismo cultural es hablar de historia, visitar los bienes de interés cultural de la ciudad de destino motivado por conocer comprender y disfrutar del conjunto de rasgos y elementos que caracterizan a una sociedad.

Turismo Religioso

(López Rodríguez, 2008) Menciona que:

La religión es un aspecto espiritual presente en todas las civilizaciones. Siempre han existido lugares en donde son veneradas determinadas imágenes, llámese virgen, Señor, Santo, Santa, Patrono, entre otros. Muchas de ellas han motivado a los individuos a realizar peregrinaciones, ya sean a pie, en bicicleta, autobús o camioneta (Pág.126).

El turismo religioso a diferencia de los demás segmentos de mercado turísticos, tiene como motivación fundamental la fe. Abarca la visita tanto a santuarios como lugares sagrados que representan la devoción y peregrinación.

Turismo de aventura

Según (Pérez & Gardey, 2012) El turismo de aventura consiste en una serie de actividades que se realizan en un entorno rural y cuyo objetivo es ofrecer sensaciones de descubrimiento, poner a prueba los límites de supervivencia de los turistas.

El turismo de aventura involucra aquellos viajes que realizan las personas con la finalidad de efectuar actividades recreativas, siendo estas: excursiones naturales, físicas o culturales realizadas al aire libre que permite al turista mejorar su condición física y estado emocional al enfrentarse a retos impuestos por la naturaleza o por sí mismo.

Turismo rural

(Mincetur, 1998) afirma que:

El turismo rural comprende toda actividad turística o de recreación, que se desarrolla en el medio rural de manera sostenible, dirigida principalmente a los habitantes de las ciudades que buscan alejarse de la rutina y el bullicio de las mismas, a través de unas vacaciones en el campo, en contacto con los habitantes de la localidad y la naturaleza. (Pág.8)

El turismo rural es aquella actividad de tipo turístico que se desarrolla en un entorno rural, pudiéndose tratar de un poblado pequeño o una zona próxima al centro de la ciudad que tiene como finalidad la realización de actividades propias del campo.

Turismo gastronómico

Según (Pérez & Gardey, 2012) El turismo gastronómico tiene como objetivo que los viajeros conozcan las comidas autóctonas del lugar y realicen degustaciones y actividades relacionadas con la cocina.

El turismo gastronómico es una forma muy particular de hacer turismo, donde la gastronomía del país visitado es el hecho fundamental que guía la visita. Es una forma muy particular de conocer el mundo, concentrada en las manifestaciones culinarias de cada país. Está dirigido para aquellas personas que están dispuestas a vivir una aventura culinaria, probar cosas nuevas, explorar sabores.

FUNDAMENTACIÓN TEÓRICA

VARIABLE INDEPENDIENTE

Superordinación Conceptual

PLANIFICACIÓN ESTRATÉGICA

Autores como (Burgwal & Cuéllar, 1999) señalan que:

La planificación estratégica es una poderosa herramienta de diagnóstico, análisis, reflexión y toma de decisiones colectivas, acerca del que hacer actual y el camino que deben recorrer en el futuro las comunidades, organizaciones e instituciones. No solo para responder a los cambios y a las demandas que les impone el entorno y lograr así el máximo de eficiencia y calidad de sus intervenciones, sino también para proponer y concretar las transformaciones que requiere el entorno.

Según (Mintzberg, Quinn, & Voyer, 1997) Es “el patrón o plan que integra las principales metas y políticas de una organización y, a la vez, establece la secuencia coherente de las acciones a realizar, así como anticipar los posibles cambios en el entorno y las acciones imprevistas”(Pág.7).

Según (Goodstetn, Nolan, & Pfeiffer, 1998) “Es el proceso por el cual los miembros guía de una organización prevén su futuro y desarrollan los procedimientos y operaciones necesarias para alcanzarlos”

IMPACTOS

Según (Orozco, 2003) “Impacto es el proceso sistemático que permite la medición de resultados a posteriori a través de indicadores, a fin de constatar el grado en que se han alcanzado los objetivos propuestos en un período de tiempo determinado”

El término impacto, de acuerdo con el Diccionario de uso del español proviene de la voz “ *impactus* ”, del latín tardío y significa, en su tercera acepción, “impresión o efecto muy intensos dejados en alguien o en algo por cualquier acción o suceso

Impacto social

Autores como (Vanclay, Esteves, Aucamp, & Franks, 2015) señalan que:

Los impactos sociales incluyen todos los aspectos asociados con una intervención planeada (esto es, un proyecto) que afectan o involucran a las personas, ya sea directa o indirectamente. Específicamente, un impacto social es algo que se experimenta o se siente, en el sentido perceptual (cognitivo) o corporal (físico) a todos los niveles, por ejemplo a nivel de la persona como individuo, de unidad económica (familia/hogar), de grupo social (círculo de amigos), de lugar de trabajo (una empresa o entidad de gobierno), o más generalmente de comunidad/sociedad. (Pág. 2).

Impacto cultural

La cultura y el turismo tienen una relación mutuamente benéfica que puede fortalecer el atractivo y la competitividad de los lugares, regiones y países. La cultura es cada vez un elemento más importante del producto turístico, que a la vez genera distinción en un mercado global abarrotado. (OECD, 2009)

Por lo tanto, generar una fuerte relación entre el turismo y la cultura puede ayudar a que los lugares se vuelvan más atractivos y a la vez aumenten su competitividad como lugares para vivir, trabajar e invertir.

Impacto económico

Los estudios de impacto económico sirven para medir la repercusión y los beneficios de inversiones en infraestructuras, organización de eventos, así como de cualquier otra actividad susceptible de generar un impacto socioeconómico, incluyendo cambios legislativos y regulatorios (Sector público de PwC, 2012).

Impacto turístico

(Tyma, 2008) menciona que es la consecuencias no deseadas derivadas de la utilización de los espacios turísticos, que afectan negativamente a la calidad ambiental y patrimonial de los diferentes espacios naturales.

Impacto ambiental

Según (Tyma, 2008) el impacto ambiental es la afectación que introduce en el medio la ejecución de un proyecto, expresada por la diferencia entre la evolución del medio, o de alguno de los factores que lo constituye sin y con proyecto.

Impactos sector Salcedo

Dentro del cantón Salcedo después de haber realizado el presente estudio investigativo se puede señalar que existe baja afluencia de turistas, Disminución de fuentes de empleo y Afectación a la economía local

EVALUACIÓN DE IMPACTOS

La evaluación de impacto tiene como propósitos determinar si un programa produjo los efectos deseados en las personas, hogares e instituciones a los cuales este se aplica; obtener una estimación cuantitativa de estos beneficios y evaluar si ellos son o no atribuibles a la intervención del programa (Aedo, 2005).

Las evaluaciones de impacto se preocupan por saber cuál es el impacto (o efecto causal) de un programa sobre un resultado de interés. Solo interesa el impacto del programa: el efecto directo que tiene en los resultados. Una evaluación de impacto analiza los cambios en el resultado directamente atribuibles al programa (Gertler, Martínez, Premand, Rawlings, & Vermeersch, 2011, pág. 7)

Es el conjunto de estudios y sistemas técnicos que permiten estimar los efectos previsible directos o indirectos que la ejecución de un determinado proyecto, obra o actividad, causa sobre la población, la fauna, la flora, el suelo, el aire, el agua, los factores climáticos, el paisaje y los bienes materiales, incluido el patrimonio histórico-artístico y arqueológico” (Pardo Buendía, 2002)

Subordinación conceptual

Gestión

Según (Graus, 2013-2016) gestión:

Es la acción y efecto de gestionar y administrar de una forma más específica. Una gestión se la define como una diligencia, la cual se entiende como un trámite necesario para conseguir algo o resolver un asunto, usualmente de carácter administrativo la cual puede conllevar una documentación determinada.

Actividades administrativas

Es toda actuación de la administración pública. Tal actuación puede estar orientada al mejor funcionamiento del poder público o carácter interno, o al mejor funcionamiento de la administración en ejercicio del poder de carácter externo. (Web y Empresas, 2016).

Control

Es el proceso de verificar el desempeño de distintas áreas o funciones de una organización. Necesita una comparación entre un rendimiento esperado y un rendimiento observado, para verificar si se están cumpliendo los objetivos de manera eficiente y eficaz. (Anzil, 2010)

Planificación

Según (SECO, 2014, pág. 13) la planificación “constituye el proceso de desarrollo e implementación de planes que contribuyen al logro de los objetivos. Este proceso facilita y orienta la articulación de los actores en los diferentes niveles de gestión: nacional, regional y local”.

Define el conjunto de técnicas que llevan una secuencia con la finalidad de lograr objetivos, evitar riesgos, medir avances y evitar dentro de lo posible desviaciones. (Pág.7 Gallardo José)

La planeación es el proceso de establecer lo que la organización quiere lograr en el futuro, por medio de la misión y los objetivos organizacionales, definiendo

resultados claves, estrategias, políticas, programas y procedimientos para alcanzarlos.

Organización

El autor (Martinez D.) Menciona que:

La organización es una “disposición ordenada y adecuada de las diversas partes de una institución o empresa que bajo una determinada estructura y dentro de un contexto se logran la consecución de objetivos propuestos anticipadamente” (Pág.233).

Dirección

(Gallardo, 2012) Es el hecho de influir en los individuos para que contribuyan voluntariamente a favor del cumplimiento de las metas organizacionales y grupales. (Pág.4).

Plan

Según (Martinez D.) Define a plan como:

“Plan de acción ordenado, cronológico y sistemático de las actividades futuras que debe realizar una persona o empresa para alcanzar las metas y objetivos fijados en un periodo dado” (Pág.245).

Evaluación

Según (Martinez D.) La evaluación es “comprobar y calificar los resultados obtenidos en el cumplimiento o ejecución de una actividad, plan o proyecto” (Pág.137).

Proyecto

Un proyecto es el conjunto de las actividades que desarrolla una persona o una entidad para alcanzar un determinado objetivo. Estas actividades se encuentran interrelacionadas y se desarrollan de manera coordinada.

2.5 Hipótesis

¿La evaluación de los impactos generados por la apertura del paso lateral “Lasso - Panzaleo” contribuirá en la toma de decisiones para el incremento de la actividad turística del Cantón Salcedo, provincia de Cotopaxi?

2.6 Señalamientos de las variables

Variable Independiente:

Evaluación de impactos

Variable Dependiente:

Actividad Turística

CAPÍTULO III

METODOLOGÍA DE LA INVESTIGACIÓN

3.1 Enfoque

La investigación tiene un enfoque cuantitativo

Este tipo de enfoque es un proceso secuencial y probatorio, cada etapa procede a la siguiente y no se puede eludir pasos. Parte de una idea que va acotándose y, una vez delimitada, se derivan objetivos y preguntas de investigación; de aquellas preguntas planteadas se establece una hipótesis y variables a la vez, las cuales son medidas utilizando con frecuencia métodos estadísticos que sirven para finalmente postular varias conclusiones y recomendaciones. (Sampieri, 2010)

Gracias a este enfoque investigativo se podrá recolectar datos estadísticos que brindan una idea más clara del tipo de impacto que se ha generado debido a la apertura de la nueva infraestructura vial, siendo este el eje primordial en el desarrollo de la actividad turística del Cantón Salcedo provincia de Cotopaxi.

3.2 Modalidad básica de la investigación

En la presente investigación, la información a recolectar será de campo.

- La investigación de campo, según (Tamayo, 2001) es aquella que “se realiza con la presencia del investigador o científico en el lugar de ocurrencia del fenómeno” (pág.130). Es por eso que se trabajará en el lugar de los hechos, es decir en el cantón Salcedo en los establecimientos que realizan actividad turística, para ello se ha realizado una encuesta que facilitará el levantamiento de información necesaria que permita analizar la realidad y consolidar la información necesaria sobre la problemática encontrada.
- La investigación bibliográfica y documental, según (Gay, 1987) “implica la identificación, localización y análisis sistemático de documentos que contienen información relacionada con el problema de investigación”. La revisión bibliográfica fue parte importante para obtener antecedentes y

recoger información sobre cada una de las variables mediante la consulta de libros, revistas, internet, entre otros, siendo estos, el principal fundamento teórico en la investigación que brindan mayor información y respaldo para que la investigación tenga éxito.

3.3 Nivel o tipo de investigación

Investigación exploratoria

Este tipo de investigación permitirá recabar datos e información verídicos y relevantes para realizar la comprobación de la hipótesis planteada. La investigación se enfocará de manera explicativa, a nivel global, un tema poco estudiado y que es de interés primordial para el Cantón Salcedo, teniendo así una noción más clara del panorama.

Investigación descriptiva

Los estudios descriptivos buscan especificar las propiedades, las características y los perfiles de los grupos, comunidades, procesos o cualquier otro fenómeno que se someta a un análisis. Por medio de las fuentes de investigación a las que se acudió, se ha generado preguntas de investigación para obtener información detallada sobre cada una de las particularidades y características del tema en específico;

Investigación explicativa

Este alcance del estudio va más allá de la descripción de los conceptos o fenómenos existentes, principalmente está dirigido a responder por las causas de los eventos y físicos o sociales. Como su nombre lo indica, se centra en explicar por qué ocurre la problemática y en qué condiciones se manifiesta.

Dentro de la investigación se la utiliza porque se determina claramente la problemática que presentan los establecimientos que realizan una actividad turística, y por medio de toda la información recaudada se puede establecer conclusiones.

3.4 Población y muestra

3.4.1 Población

El universo de nuestra investigación estará basado en las personas que se encuentran relacionadas directamente en la actividad turística del cantón Salcedo, la misma que nos dará información fiable y veraz.

Cuadro N°1: Población

N.	Institución	Nombre de las personas encuestadas	Número de personas encuestadas
ALOJAMIENTO			
1	Hostería “El Surillal”	Porras Cortez Héctor Gustavo Porras Cortez Fabricio	2
2	Hostería “Los Molinos de Yanayacu”	Fonseca Ramírez María Isabel Fonseca Stalin	2
3	Hostería “Ruipamba de las Rosas”	Alvares Palacios Jorge Hernandez Ramiro	2
4	Hostería “Imperio Real”	Villacis Renfigo Luis Antonio Villacis Porras Ronnie	2
5	Hostal “Jarfi”	Figueroa Espín Mónica Elizabeth Remache Orlando	2
6	Hostal “La Casona”	Jiménez Correa Mario Ramires Rosa	2
7	Hostal Residencial “Las Vegas”	Garzón Miguel Ángel Garzón Jiménez Leidy Diana	2
GASTRONOMIA			
8	Hornados Doña Susanita	Remache Jácome Verónica	1
9	Hornados de María Salomé	Guanopatín María Salome	1
10	Los Tradicionales Hornados de la “Samba Elcira”	Jácome Hernández María	1
11	Hornados “Delicious Pig”	Guato Tipantuña Elizabeth	1
12	Los Tradicionales Hornados Zoilita	Mendoza Gutiérrez Zoila	1
13	Chugchucaras Hornados María	Tipan Jácome Lourdes María	1
14	Picantería Mama Chavi	Vega Acosta Maricarmen	1
15	Picantería Vivianita	Vasco Rodríguez Viviana	1
16	Picantería “El Danzante”	Velasco Paz María	1

RESTAURANTE

17	La Casa del Márquez	Tutasig Guanoluisa Silvia Amparo	1
18	Carnes y Menestras la Esquina del Sabor	Cevallos Bosques Taña Valeria David Soria	2
19	Pinchos y menestras el buffalo	Cárdenas Barrionuevo Roció Sandoval Cárdenas Karla Mishel	2
20	Tuna café	Porras León Maricela Elizabeth	1
21	Marisquería perla del Pacífico	Tonato Fonseca Washington Fredy	1
22	Marisquería El Buen Sabor	Salguero Bonilla Manuel Salguero Bonilla Alex	2
23	Super pollo rico 4	Galvez Ramírez Nancy Lorena	2
24	Las delicia de la negra	Tonato Fonseca Ángel Mesías Tonato Cedeño Manfred Alexander	2

ASADEROS

25	Asadero Columbus	Albán Silva Juan Isidro	2
26	Asadero San Miguel	Bautista Robalino Verónica Chisaguano Chusete Lucia	2
27	Asadero Emanuel	Guevara Lisintuña Ángel Enrique Guevara Velastegui Gissela Nataly	2
28	Asadero Zampa Pollo	Fonseca Gutierrez Edison Altamirano Fonseca Anna	2
29	Asadero El Leñador	Semanate Hernández Marco Edison Albarrasin Ayala Karina Elizabeth	2
30	D´ Campes	Bautista Solorzano Luz Gonzalina	1

RECREACIÓN, DIVERSIÓN, ESPARCIMIENTO

31	Complejo Principe San miguel	Caiza Santafé María Carmen	2
32	Complejo Paraiso de Maria	Guanopatin Villalba maría Fernanda	2
33	Complejo el Manantial de vida	Arias Bonilla Mariela	2
34	Complejo piscinas municipales	Gad Municipal de Salcedo	2
35	Complejo la Laguna Azul	Escobar Gutierrez Nelson	1
36	Complejo turístico Nagsiche	Sanchez Tobar Mario	1
TOTAL			57

Elaborado por: PAREDES, Nicole (2016)

Fuente: Encuestas

Muestra

Debido al número de personas involucrada directamente en la actividad turística no se aplicara ninguna fórmula para extraer la muestra, se trabajará con la totalidad de la población.

3.5 Operacionalización de las variables

Variable Independiente: Evaluación de Impactos

Cuadro N° 2: Operacionalización de la variable independiente

Conceptualización	Categorías o subconceptos	Indicadores	Ítems	Técnicas	Instrumento
<p>Evaluación de impactos</p> <p>La evaluación de impacto tiene como propósitos determinar si un programa produjo los efectos deseados en las personas, hogares e instituciones a los cuales este se aplica; obtener una estimación cuantitativa de estos beneficios y evaluar si ellos son o no atribuibles a la intervención del programa (Aedo, 2005)</p>	Efectos	Afluencia de turistas	1. ¿Piensa usted que la apertura del nuevo paso lateral generó un impacto en la afluencia de turistas del cantón Salcedo? Si () No ()	Encuesta	Cuestionario Estructurado
		Incidencia de turistas	2. ¿En qué porcentaje considera usted que ha reducido la incidencia de turistas? 0%-5% () 10%-25% () 25% - 40% () 50% - más ()		
	Beneficios	Mitigar los impactos	3. ¿Ha recibido ayuda del sector público para mitigar los impactos producidos por la apertura del paso lateral en el cantón Salcedo? Si () No ()	Encuesta	Cuestionario Estructurado
	Evaluación	Sector público	4. ¿Qué tipos de ayuda obtuvo por parte de las identidades?		

Elaborado por: PAREDES, Nicole (2016)

Variable Dependiente: Actividad Turística

Cuadro N°3: Operacionalización variable dependiente

Conceptualización	Categorías o subconceptos	Indicadores	Ítems	Técnicas	Instrumento
<p>Actividad Turística:</p> <p>Es el “conjunto de operaciones que de manera directa o indirecta se relacionan con el turismo o pueden influir sobre él, siempre que conlleven la prestación de servicios a un turista. Son aquellos actos que realiza el consumidor para que acontezca el turismo. Son objetivos de su viaje y la razón por la cual requiere que le sean proporcionados los servicios” (Guido, 2011, pág. 2)</p>	Turismo	Hotelería	5. ¿A qué sector pertenece su empresa? Hotelería () Restauración () Recreación () Otros ()	Encuesta	Cuestionario Estructurado
		Restauración			
		Recreación	7. ¿A partir de la apertura del paso lateral ha recibido capacitaciones sobre nuevas alternativas para el incremento de la actividad turística del cantón Salcedo? Si () No ()		
		Transporte			
	Prestación de servicio	Capacitaciones	8. ¿Conoce usted la existencia de un plan emergente para la reactivación de la actividad turística en el cantón Salcedo? Si () No ()	Encuesta	Cuestionario Estructurado
		Plan emergente			
		Actividad turística	9. ¿En qué grado cree usted que la apertura del paso lateral afectó a la actividad turística del cantón Salcedo? Alto () Medio () Regular () Bajo ()		

	Alojamiento	10. ¿Qué alternativas de actividades turísticas usted promovería para incrementar la afluencia de turistas al cantón Salcedo?	
Servicios	Transporte		
	Recreación		Encuesta
	Alimentación	Nuevos destinos () Nuevas rutas ()	Cuestionario Estructurado
		Nuevos productos turísticos ()	
		Otros (.....)	

Elaborado por: PAREDES, Nicole (2016)

3.6 Plan de recolección de Información

Cuadro N°4: Recolección de información

N°	PREGUNTAS BÁSICAS	EXPLICACIÓN
1.	¿Para qué?	Para investigar la importancia que tiene la evaluación de impactos generados por la apertura del paso lateral “Lasso - Panzaleo”, en la actividad turística del Cantón Salcedo, Provincia de Cotopaxi
2.	¿De qué personas u objetos?	De la evaluación de Impactos generados por la apertura del paso lateral Lasso – Panzaleo
3.	¿Sobre qué aspectos?	Sobre la actividad turística del Cantón Salcedo, Provincia de Cotopaxi
4.	¿Quién o quiénes?	Nicole Estefania Paredes Villalba
5.	¿Cuándo?	Período Abril – Septiembre 2016
6.	¿Dónde?	En el Cantón Salcedo, Provincia Cotopaxi
7.	¿Cuántas Veces?	Una Sola vez
8.	¿Con que Técnicas de Recolección?	Encuestas, Observación
9.	¿Con qué Instrumento?	Cuestionarios
10	¿A quiénes?	A las infraestructuras hoteleras, centros de recreación, restaurantes, gastronomía, agencias de viaje.

Elaborado por: PAREDES, Nicole (2016)

3.7 Plan de procesamiento y análisis

Para el proceso y análisis de información será procesada de la siguiente manera:

- Revisión crítica y objetiva de la información
- Clasificación, filtración, y depuración de la información
- Tabulación, análisis y revisión
- Verificación de la hipótesis
- Diseño y presentación de resultado

CAPÍTULO IV

ANÁLISIS E INTERPRETACIÓN DE LOS RESULTADOS

4.1 Resultados del diagnóstico del aspecto turístico del cantón Salcedo por la apertura del paso lateral Lasso-Panzaleo.

Según (Escobar c. , 2010)

El movimiento turístico del cantón Salcedo a pesar de su potencialidad no ha tenido un desarrollo dinámico, así solamente unos pocos emprendimientos privados se han iniciado, [...] una de las causas para este mínimo avance del turismo es que lamentablemente no cuenta con una partida municipal para su organización y menos aún para realizar una inversión que apoye directamente el desarrollo de la actividad turística.

Es eminente que la situación turística del cantón Salcedo desde los años anteriores no se viene desarrollando de la mejor manera, las empresas privadas que cuentan con un presupuesto han puesto en marcha la creación de nuevas infraestructuras turísticas para el deleite de sus clientes.

Los establecimientos que han logrado surgir son muy pocos, mismos que se pueden observar en el cuadro N°: 1 referente a los establecimientos que se dedican a realizar actividad turística, quienes antes de la apertura del paso lateral contaban con un 70 -80 % de ingresos, mientras que otros se han visto obligados a cerrar.

Del levantamiento de la línea base de los atractivos turísticos, festividades tradicionales, festividades parroquiales, festividades comunitarias, infraestructura hotelera y gastronomía ancestral y típica que pertenecen al cantón Salcedo se destacan los siguientes:

Cuadro N°5: Atractivos turísticos de Salcedo

ATRATIVOS TURISTICOS

- 1 Parque Nacional Llanganates
- 2 Laguna de anteojos
- 3 Laguna de Yambo
- 4 Laguna de Atocha
- 5 Hacienda colonial Bellavista
- 6 Hacienda colonial Cumbijín
- 7 Hacienda colonial Galpón
- 8 Hacienda colonial Cunchibamba de Miño
- 9 Hacienda colonial la Playa
- 10 Hacienda colonial Atocha
- 11 Hacienda de la familia Olguín
- 12 La iglesia Matriz de Salcedo
- 13 Parque 19 de Septiembre
- 14 Palacio Municipal
- 15 Monasterio Santa María del paraíso

FESTIVIDADES TRADICIONALES

- 1 Cantonización (celebración 19 de Septiembre)
- 2 Príncipe San Miguel (celebración 29 de Septiembre)
- 3 Corpus Christi (celebración Junio)

FESTIVIDADES PARROQUIALES

- 1 San Pedro de Mulalillo (celebración 29 de Mayo)
 - 2 San Antonio de Cusubamba (celebración Junio)
-

3 Mulliquindil Santa Ana (celebración 26 de Julio)

4 Panzaleo (celebración 29 de Agosto)

5 Antonio José Olgún (celebración 13 de Diciembre)

FESTIVIDADES COMUNITARIAS

1 Quilajaló (celebración mes de Septiembre)

2 San Francisco de Collanas (celebración 15 de Octubre)

3 San Andrés de Pilaló (celebración 30 de Noviembre)

4 Salache San Jose (celebración mes de Diciembre)

5 Salache de Barbapamba (celebración mes de Diciembre)

6 Angamarca Calle (celebración mes de Octubre)

7 Anchiliví (celebración mes de Noviembre)

8 Papahurco (celebración mes de Diciembre)

9 Galpón (celebración mes de Septiembre)

10 Cumbijín (celebración mes de Febrero)

11 Chambapongo (celebración mes de Diciembre)

12 Leivisa (celebración mes de Febrero)

Elaborado por: PAREDES, Nicole (2016)

Fuente: Levantamiento línea base autor

Cuadro N°6: Infraestructura hotelera y complejos turísticos

INFRAESTRUCTURA HOTELERA

1 Hostería Rumipamba de las rosas

2 Hostería el Imperio Real

3 Hostería los Molinos de Yanayacu

4 Hostería el Surillal

5 Hotel Las Vegas

6 Hotel Jarfi

7 Hotel La Casona

COMPLEJO TURÍSTICO

1 Complejo la Laguna Azul

2 Complejo turístico Manantial de Vida

3 Complejo turístico Nagsiche

4 Complejo turístico Príncipe San Miguel

5 Complejo turístico Paraíso de María

6 Complejo piscinas municipales

Elaborado por: PAREDES, Nicole (2016)

Fuente: Levantamiento línea base autor

Cuadro N°7: Gastronomía del cantón Salcedo

GASTRONOMÍA ANCESTRAL

1 Chicha de jora

2 Champus

3 Chaguarmishque

4 Ucto tortilla

5 Guarango

6 Tortillas de dulce con panela

7 Tortillas de tiesto

8 Runaicho

GASTRONOMÍA TÍPICA

1 Hornado

2 Cuy con papas

3 Conejo

4 Asado de borrego

5 Pescado con yuca

6 Helados

7	Pinol
8	Mote
9	Fritada
10	Togro
11	Morcilla
12	Menudo
13	Caldo de 31

Elaborado por: PAREDES, Nicole (2016)

Fuente: Levantamiento línea base autor

4.2 Análisis de los resultados de la identificación de impactos turísticos (Análisis de la encuesta)

Encuesta dirigida a una población finita del cantón Salcedo provincia de Cotopaxi que realizan actividad turística.

PREGUNTA N°1

¿A qué sector pertenece su empresa?

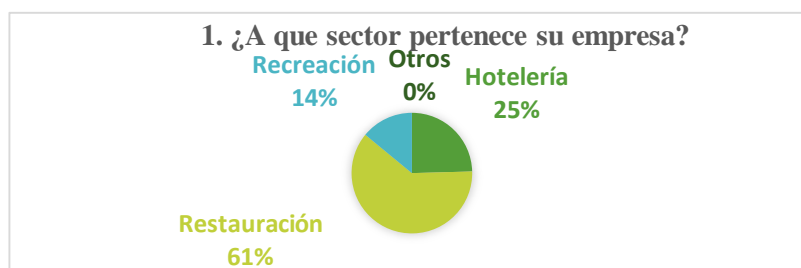
Cuadro N°8: Tabulación Pregunta 01

ALTERNATIVAS	FRECUENCIAS	PORCENTAJE
Hotelería	14	25%
Restauración	35	61%
Recreación	8	14%
Otros	0	0%
Suma	57	100%

Elaborado por: PAREDES, Nicole (2016)

Fuente: Encuesta dirigida a los actores que ejercen actividad turística en el cantón Salcedo

Gráfico N°5: Representación gráfica pregunta 01



Elaborado por: PAREDES, Nicole (2016)

Fuente: Encuesta dirigida a los actores que ejercen actividad turística en el cantón Salcedo

Análisis: Del 100% de los encuestados, el 61% del porcentaje pertenece al sector de restauración, el 25% va direccionado al sector hotelero, y el 14% son de recreación y esparcimiento.

Interpretación: Este resultado indica que los actores que ejercen actividad turística en el cantón Salcedo, en su mayoría pertenecen al sector gastronómico seguido por el sector hotelero que son de mayor auge

PREGUNTA N°2

¿Piensa usted que la apertura del nuevo paso lateral generó un impacto en la afluencia de turistas del cantón Salcedo?

Cuadro N°9: Tabulación Pregunta 02

ALTERNATIVAS	FRECUENCIAS	PORCENTAJE
SI	51	89%
NO	6	11%
SUMA	57	100%

Elaborado por: PAREDES, Nicole (2016)

Fuente: Encuesta dirigida a los actores que ejercen actividad turística en el cantón Salcedo

Gráfico N°6: Representación gráfica pregunta 02



Elaborado por: PAREDES, Nicole (2016)

Fuente: Encuesta dirigida a los actores que ejercen actividad turística en el cantón Salcedo

Análisis

Del 100% de los encuestados, el 89% de las personas piensan que la apertura del paso lateral si afecto la afluencia de turistas al cantón Salcedo, y solamente un 11% piensan que no ha afectado el ingreso de turistas.

Interpretación

Estos resultados reflejan que la apertura del paso lateral Lasso-Panzaleo disminuyo casi en su totalidad la afluencia de turistas al cantón Salcedo, provocando una disminución en la economía de los entidades que ejercen actividad turística.

PREGUNTA 3

¿En qué porcentaje considera usted que ha reducido la afluencia de turistas

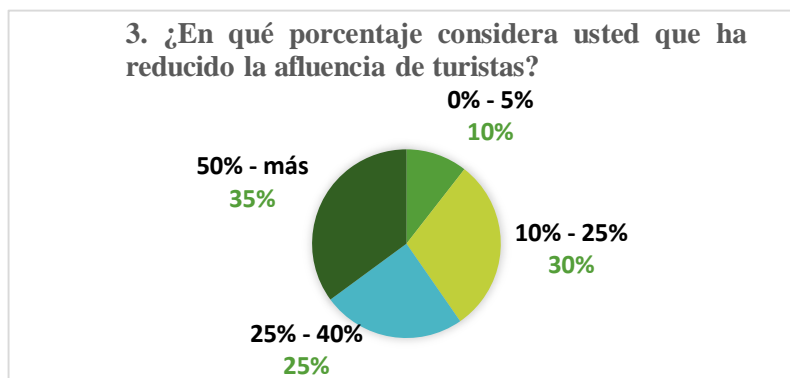
Cuadro N°10: Tabulación Pregunta 03

ALTERNATIVAS	CANTIDAD	PORCENTAJE
0% - 5%	6	10%
10% - 25%	17	30%
25% - 40%	14	25%
50% - más	20	35%
Suma	57	100%

Elaborado por: PAREDES, Nicole (2016)

Fuente: Encuesta dirigida a los actores que ejercen actividad turística en el cantón Salcedo

GráficoN° 7: Representación gráfica pregunta 03



Elaborado por: PAREDES, Nicole (2016)

Fuente: Encuesta dirigida a los actores que ejercen actividad turística en el cantón Salcedo

Análisis

Del 100% de los encuestados, el 35% de personas consideran que la afluencia de turistas debido a la apertura del paso lateral ha reducido del 50% en adelante, el 30% de personas considera que hubo una disminución del 10% al 25%, un 25% de personas considera que hubo una disminución del 25% al 40% mientras que solamente un 10% de personas considera que no hubo ninguna reducción de afluencia de turistas al cantón Salcedo.

Interpretación

Del total de personas encuestadas coinciden que la apertura del paso lateral disminuyó la afluencia turística en un 35 % en el cantón Salcedo.

PREGUNTA 4

¿Su establecimiento pertenece a alguna organización o gremio?

Cuadro N°11: Tabulación Pregunta 04

ALTERNATIVAS	FRECUENCIAS	PORCENTAJE
SI	18	32%
NO	39	68%
SUMA	57	100%

Elaborado por: PAREDES, Nicole (2016)

Fuente: Encuesta dirigida a los actores que ejercen actividad turística en el cantón Salcedo

Gráfico N°8: Representación gráfica pregunta 04



Elaborado por: PAREDES, Nicole (2016)

Fuente: Encuesta dirigida a los actores que ejercen actividad turística en el cantón Salcedo

Análisis

Del 100% de los encuestados, el 32% si pertenece a una organización o gremio mientras que el 68% no pertenece a ninguna organización o gremio.

Interpretación

Durante las encuestas realizadas, los establecimientos que si pertenecen a una organización o gremio en su mayor parte son las hoteleras que pertenecen a Sialcotel, Cámara de Turismo, Captur, Mintur mientras que los demás establecimientos no pertenecen a ninguna organización o gremio.

PREGUNTA 5

¿Ha recibido ayuda del sector público para mitigar los impactos producidos por la apertura del paso lateral en el cantón Salcedo?

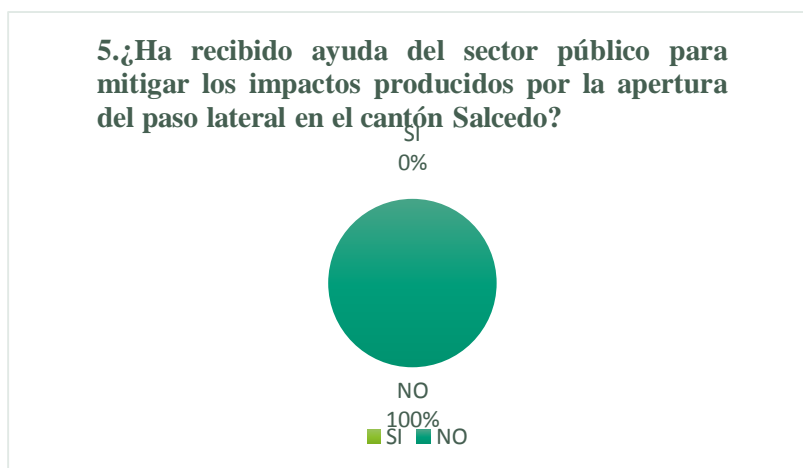
Cuadro N°12: Tabulación Pregunta 05

ALTERNATIVAS	FRECUENCIAS	PORCENTAJE
SI	0	0%
NO	57	100%
SUMA	57	100%

Elaborado por: PAREDES, Nicole (2016)

Fuente: Encuesta dirigida a los actores que ejercen actividad turística en el cantón Salcedo

Grafico N°9: Representación gráfica pregunta 05



Elaborado por: PAREDES, Nicole (2016)

Fuente: Encuesta dirigida a los actores que ejercen actividad turística en el cantón Salcedo

Análisis

Del 100% de los encuestados, ninguno ha recibido ayuda del sector público para mitigar los impactos producidos por la apertura del paso lateral en el cantón Salcedo.

Interpretación

De los establecimientos encuestado el 100%, no ha recibido algún tipo de ayuda por el sector público.

PREGUNTA 6

¿Qué tipo de ayuda obtuvo por parte de las identidades?

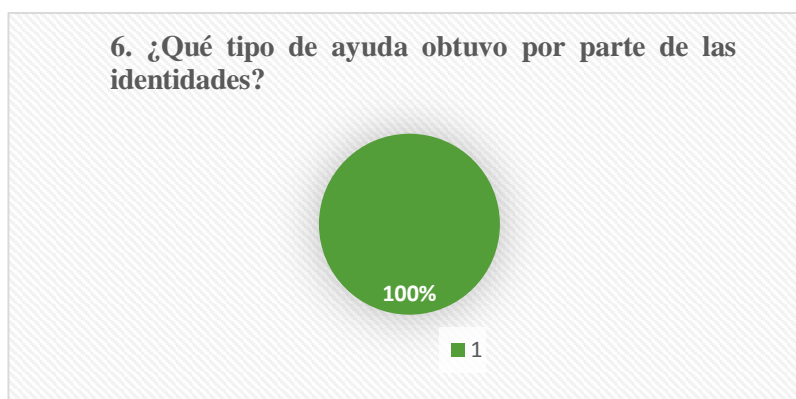
Cuadro N°13: Tabulación Pregunta 06

ALTERNATIVAS	FRECUENCIAS	PORCENTAJE
NINGUNA	57	100%
SUMA	57	100%

Elaborado por: PAREDES, Nicole (2016)

Fuente: Encuesta dirigida a los actores que ejercen actividad turística en el cantón Salcedo

Grafico N°10: Representación gráfica pregunta 06



Elaborado por: PAREDES, Nicole (2016)

Fuente: Encuesta dirigida a los actores que ejercen actividad turística en el cantón Salcedo

Análisis

El 100% de los encuestados no han recibido algún tipo de ayuda por las entidades públicas.

Interpretación

De las encuestas realizadas ninguna entidad ha recibido ayuda por las organizaciones públicas.

PREGUNTA 7

¿A partir de la apertura del paso lateral ha recibido capacitaciones sobre nuevas alternativas para el incremento de la actividad turística del cantón Salcedo?

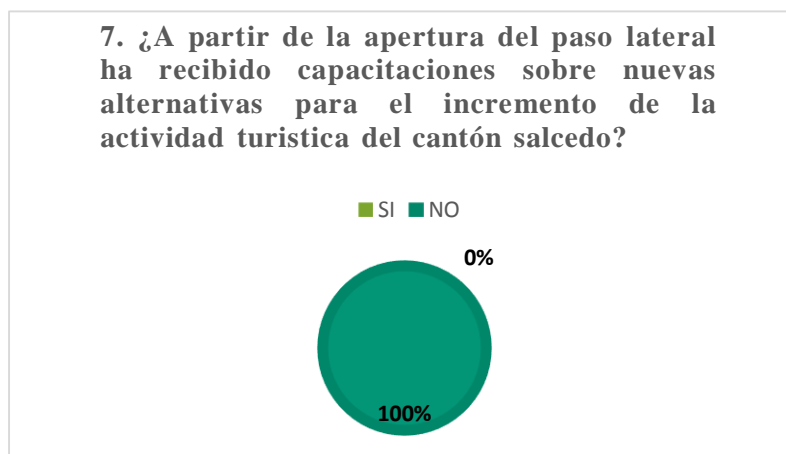
Cuadro N°14: Tabulación Pregunta 07

ALTERNATIVAS	FRECUENCIAS	PORCENTAJE
SI	0	0%
NO	57	100%
SUMA	57	100%

Elaborado por: PAREDES, Nicole (2016)

Fuente: Encuesta dirigida a los actores que ejercen actividad turística en el cantón Salcedo

Gráfico N°11: Representación gráfica pregunta 07



Elaborado por: PAREDES, Nicole (2016)

Fuente: Encuesta dirigida a los actores que ejercen actividad turística en el cantón Salcedo

Análisis

El 100% de los encuestados no han recibido capacitaciones sobre nuevas alternativas para el incremento de la actividad turística del cantón Salcedo.

Interpretación

De las personas encuestadas ninguno ha recibido algún tipo de capacitación que ayude al incremento de la actividad turística.

PREGUNTA 8

¿Conoce usted la existencia de un plan emergente para la reactivación de la actividad turística del cantón Salcedo?

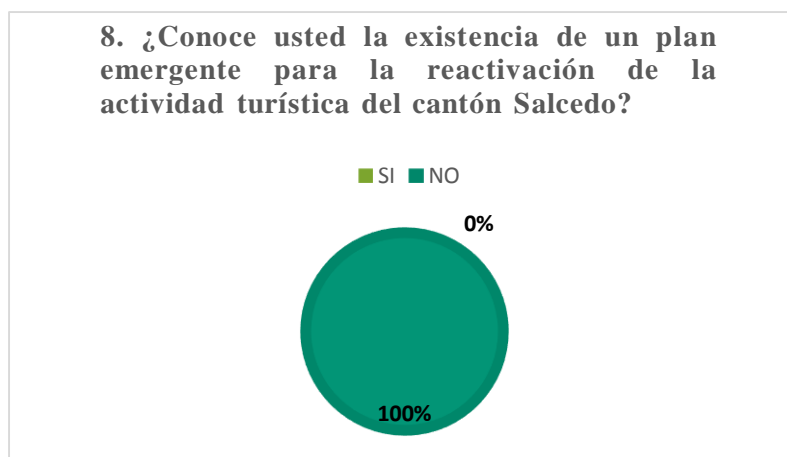
Cuadro N°15: Tabulación Pregunta 08

ALTERNATIVAS	CANTIDAD	PORCENTAJE
SI	0	0%
NO	57	100%
SUMA	57	100%

Elaborado por: PAREDES, Nicole (2016)

Fuente: Encuesta dirigida a los actores que ejercen actividad turística en el cantón Salcedo

Gráfico N°12: Representación gráfica pregunta 08



Elaborado por: PAREDES, Nicole (2016)

Fuente: Encuesta dirigida a los actores que ejercen actividad turística en el cantón Salcedo

Análisis

El 100% de las personas no conocen la existencia de un plan emergente para la reactivación de la actividad turística en el cantón Salcedo.

Interpretación

Este resultado nos indica que las entidades y al cantón para la reactivación de la actividad turística.

PREGUNTA 9

¿En qué grado cree usted que la apertura del paso lateral afectó a la actividad turística del cantón Salcedo?

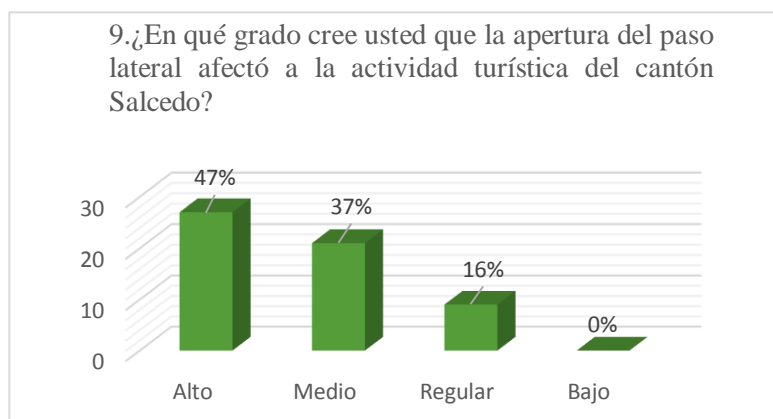
Cuadro N°16: Tabulación Pregunta 09

ALTERNATIVAS	CANTIDAD	PORCENTAJE
Alto	27	47%
Medio	21	37%
Regular	9	16%
Bajo	0	0%
Suma	57	100%

Elaborado por: PAREDES, Nicole (2016)

Fuente: Encuesta dirigida a los actores que ejercen actividad turística en el cantón Salcedo

Gráfico N°13: Representación gráfica pregunta 09



Elaborado por: PAREDES, Nicole (2016)

Fuente: Encuesta dirigida a los actores que ejercen actividad turística en el cantón Salcedo

Análisis

Del 100% de encuestados, el 47% considera que la apertura del paso lateral afectó a la actividad turística del cantón Salcedo en un nivel alto, el 37% en un nivel medio y el 16% en un nivel regular.

Interpretación

El sector turístico del cantón Salcedo ha sido afectado eminentemente por la apertura del nuevo paso lateral, mismo que ha provocado la disminución de la afluencia de turistas.

PREGUNTA 10

¿Qué alternativas de actividades turísticas usted promovería para incrementar la afluencia de turistas al cantón Salcedo?

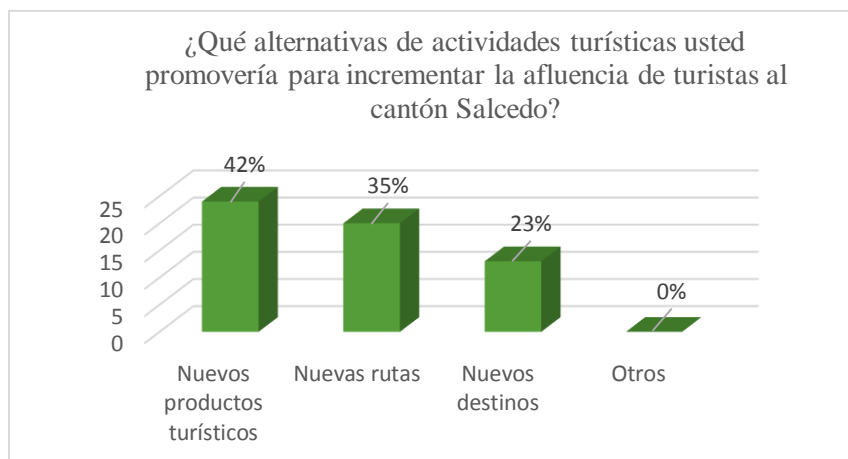
Cuadro N°17: Tabulación Pregunta 10

ALTERNATIVAS	FRECUENCIAS	PORCENTAJE
Nuevos productos turísticos	24	42%
Nuevas rutas	20	35%
Nuevos destinos	13	23%
Otros	0	0%
Suma	57	100%

Elaborado por: PAREDES, Nicole (2016)

Fuente: Encuesta dirigida a los actores que ejercen actividad turística en el cantón Salcedo

Gráfico N°14: Representación gráfica pregunta 10



Elaborado por: PAREDES, Nicole (2016)

Fuente: Encuesta dirigida a los actores que ejercen actividad turística en el cantón Salcedo

Análisis

Del 100% de encuestados, el 42% para incrementar la afluencia de turistas al cantón Salcedo promoverían nuevos productos turísticos, el 35% promovería nuevas rutas, y el 23% promovería nuevos destinos.

Interpretación

La creación y promoción de nuevas alternativas de actividades turísticas para incrementar la afluencia de turistas es una opción aceptada por todos los participantes en el desarrollo turístico del cantón.

4.3 Análisis de la Evaluación de Impactos Turísticos identificados

IDENTIFICACIÓN DE IMPACTOS

La identificación de los impactos ambientales es fundamental para incorporar cualquier proyecto a su entorno. Para lograr una adecuada identificación de los mismos existe una amplia gama de técnicas, que van desde las más simples, en las que se evalúa cualitativamente el grado de afectación generado, determinando los principales impactos (frecuentes y/o importantes), hasta las de mayor complejidad donde se evalúan los impactos cuantitativamente en función de varios factores específicos.

Criterios de Selección de Métodos

Una técnica propia que permita un análisis objetivo del impacto ambiental de los proyectos, debe estar enmarcada dentro de los objetivos del plan del buen vivir del país.

Para realizar la selección del método a utilizarse para la evaluación de impactos sobre la actividad turística del cantón Salcedo por la apertura del paso lateral Lasso – Panzaleo se basó en el criterio de *Aplicabilidad*, por ser un método simple para ser aprendido y aplicado por un grupo pequeño de personas con conocimientos limitados, con un presupuesto reducido y en un corto tiempo. Para cumplir con los requerimientos planteados en la presente investigación.

Para el presente estudio, aplicaremos el método de Matrices: caso *Matriz interactiva de Leopold*, ya que es, fundamentalmente, una metodología de identificación de impactos cualitativos y/o cuantitativos que básicamente presenta en las columnas, las acciones del proyecto y, en las filas, los componentes del medio y sus características, siendo considerado solo el *Medio Socio – Económico* dentro del estudio.

La manifestación del efecto de las actividades humanas sobre un medio debe ser caracterizada a través de la importancia del impacto. De acuerdo con (Conesa, 1993) , la importancia del impacto se mide “en función, tanto del grado de

incidencia o intensidad de la alteración producida, como de la caracterización del efecto, que responde a su vez a una serie de atributos de tipo cualitativo tales como extensión, tipo de efecto plazo de manifestación, persistencia, reversibilidad, recuperabilidad, sinergia, acumulación y periodicidad”.

Atributos de los impactos a tomar en cuenta

A. Carácter del Impacto o Naturaleza. Los impactos pueden ser positivos o negativos. Los primeros son caracterizados por el signo positivo, los segundos se los expresan como negativos.

B. Efecto. El impacto de una acción sobre el medio puede ser “directo” -es decir impactar en forma directa-, o “indirecto” –es decir se produce como consecuencia del efecto primario el que, por tanto, devendría en causal de segundo orden.

A los efectos de la ponderación del valor se considera:

- Efecto Directo.....1
- Efecto Indirecto.....4

C. Magnitud/Intensidad. Representa la incidencia de la acción causal sobre el factor impactado en el área en la que se produce el efecto, se pondera de 1 a 10 puntos.

Para ponderar la magnitud, se considera:

- Baja.....1
- Media.....3
- Alta..... 8

D. Extensión. A veces la incidencia del impacto está circunscrita; en otros casos se extiende disminuyendo sus efectos hasta que los mismos no son medibles. El impacto puede ser localizado (puntual) o extenderse en todo el entorno del proyecto o actividad (se lo considera total).

La extensión se valora de la siguiente manera:

- Impacto Puntual.....1
- Impacto Local2
- Impacto Regional..... 4
- Impacto Nacional.....8

E. Momento. Se refiere al tiempo transcurrido entre la acción y la aparición del impacto. El momento se valora de la siguiente manera:

- Inmediato..... .4
- Corto plazo (menos de un año).....4
- Mediano plazo (1 a 5 años).....2
- Largo plazo (más de 5 años).....1

F. Persistencia. Se refiere al tiempo que el efecto se manifiesta hasta que se retorne a la situación inicial en forma natural o a través de medidas correctoras.

Los impactos se valoran de la siguiente manera:

- Fugaz..... 1
- Temporal (entre 1 y 10 años).....2
- Permanente (duración mayor a 10 años.....4

G. Reversibilidad. La persistencia y la reversibilidad son independientes. Este atributo está referido a la posibilidad de recuperación del componente del medio o factor afectado por una determinada acción.

Se asignan, a la Reversibilidad, los siguientes valores:

- Corto plazo (menos de un año).....1
- Mediano plazo (1 a 5 años).....2

- Irreversible (más de 10 años).....4

H. Recuperabilidad. Mide la posibilidad de recuperar (total o parcialmente) las condiciones de calidad iniciales como consecuencia de la aplicación de medidas correctoras.

La Recuperabilidad se valora de la siguiente manera:

- Si la recuperación puede ser total e inmediata.....1
- Si la recuperación puede ser total a mediano plazo....2
- Si la recuperación puede ser parcial (mitigación).....4
- Si es irrecuperable.....8

I. Sinergia. Se refiere a que el efecto global de dos o más efectos simples es mayor a la suma de ellos, es decir a cuando los efectos actúan en forma independiente.

Se le otorga los siguientes valores:

- Si1
- No..... 2

Si en lugar de “sinergismo” se produce “debilitamiento”, el valor considerado se presenta como negativo.

J. Acumulación. Se refiere al aumento del efecto cuando persiste la causa.

La asignación de valores se efectúa considerando:

- No existen efectos acumulativos.....1
- Existen efectos acumulativos.....4

K. Periodicidad. Este atributo hace referencia al ritmo de aparición del impacto.

Se le asigna los siguientes valores:

- Si los efectos son continuos.....4
- Si los efectos son periódicos.....2
- Si son discontinuos.....1

Importancia del Impacto

(Conesa, 1993) expresa la “importancia del impacto” a través de:

$$I = \pm (3 \text{ Importancia} + 2 \text{ Extensión} + \text{Momento} + \text{Persistencia} + \text{Reversibilidad} + \text{Sinergismo} + \text{Acumulación} + \text{Efecto} + \text{Periodicidad} + \text{Recuperabilidad})$$

Los valores de Importancia del Impacto varían entre 13 y 100. Se los clasifica como:

- **Irrelevantes (o compatibles)**, aquél cuya recuperación es inmediata tras el cese de la actividad, y no precisa prácticas protectoras o correctoras, se considera así cuando presentan valores menores a 25, conocidos también como NO SIGNIFICATIVOS (NS).
- **Moderados**, aquél cuya recuperación no precisa prácticas protectoras o correctoras intensivas, y en el que la consecución de las condiciones ambientales iniciales requiere cierto tiempo, se considera así cuando presentan valores entre 25 y 50, conocidos también como POCO SIGNIFICATIVOS (PS).
- **Severos**, aquél en el que la recuperación de las condiciones del medio exige la adecuación de medidas protectoras o correctoras, se considera así cuando presentan valores entre 50 y 75, conocidos también como SIGNIFICATIVOS (S).
- **Críticos**, aquél cuya magnitud es superior al umbral aceptable. Con él se produce una pérdida permanente de la calidad de las condiciones

ambientales, sin posible recuperación, incluso con la adopción de medidas protectoras o correctoras, se considera así cuando su valor es mayor de 75, conocidos también como MUY SIGNIFICATIVOS (MS)

IDENTIFICACIÓN DE LAS ETAPAS DONDE SE ESTABLECERÁN LAS ACTIVIDADES IMPACTANTES

Se han definido dos etapas en el desarrollo de las actividades del proyecto de apertura del paso lateral Lasso - Panzaleo, sujetas a la evaluación de impactos sobre el aspecto turístico – socioeconómico del cantón salcedo.

Etapas de construcción

El mayor número de acciones llevadas a cabo en la etapa de obra propiamente dicha, están directamente vinculadas con movimientos de suelo debido a excavaciones para las diferentes etapas de obra. Los impactos que en esta etapa se identifican alteran mayoritariamente la calidad del medio natural y antrópico del ambiente.

Etapas de operación

Las mayores acciones causantes de los impactos negativos en esta etapa, son evidenciadas en el medio antrópico o socio económico el mismo que abarca como uno de sus elementos al turismo en el cantón Salcedo.

EVALUACIÓN DE IMPACTOS EN EL AMBITO SOCIOECONÓMICO (TURISMO)

La valoración cualitativa de los impactos ambientales en ambas etapas del proyecto –construcción y funcionamiento, las diferentes interacciones del factor socio económico del proyecto, y sus posibles sinergias, son caracterizados según arreglo a las categorías presentadas en el ítem de los atributos de los impactos a tomar en cuenta. Para ello partimos de los resultados del objetivo específico N° 2, que se enmarco en la identificación de los impactos en el ámbito turístico (afluencia turística) por la apertura del paso lateral, que se señala a continuación:

Cuadro N°18: Impactos identificados

ACTIVIDAD (CAUSAS)	IMPACTOS (EFECTOS)	IMPACTO GENERAL
CONSTRUCCION DE OBRAS CIVILES	BAJA AFLUENCIA DE TURISTAS DISMINUCION DE FUENTES DE EMPLEO AFECTACION A LA ECONOMIA LOCAL	DISMINUCION DE LAS ACTIVIDADES TURISTICAS

Elaborado por: PAREDES, Nicole (2016)

Cuadro N°: 19 Matriz de Leopold

Valoración cualitativa de los principales impactos Identificados (Fase de Funcionamiento)		CARACTERIZACIÓN DE IMPACTOS																										
		TIPO		EFECTO	SINERGIA		PERIODICIDAD			ACUMULACIÓN		RECUPERABILIDAD		EXTENSIÓN				MOMENTO			PERSISTENCIA		REVERSIBILIDAD					
		+	-	Directo	Indirecto	Si	No	Discontinuos	Periódicos	Continuos	Acumulativos	No Acumulativos	Recuperable	Irrecuperable	Puntual	Local	Regional	Nacional	Inmediato	Corto plazo (- de un año)	Mediano plazo (1 a 5 años)	Largo plazo (+ 5 años)	Fugaz	Temporal	Permanente	Corto plazo (- de un año)	Mediano plazo (1 a 5 años)	Irreversible (+ 10 años)
MEDIO SOCIO ECONÓMICO	BAJA AFLUENCIA DE TURISTAS		X	X		X			X	X		X			X			X					X				X	
	DISMINUCIÓN DE FUENTES DE EMPLEO		X	X		X			X	X		X			X				X				X				X	
	AFECTACIÓN A LA ECONOMIA LOCAL		X	X		X			X	X		X			X				X				X				X	

Elaborado por: PAREDES, Nicole (2016)

Análisis:

Para valorar cualitativamente los impactos generados por la apertura del paso lateral Lasso-Panzaleo sobre el turismo del cantón Salcedo se ha tomado en cuenta la fase de funcionamiento de la obra ejecutada, así como el medio socioeconómico como factor involucrado en la evaluación; además los impactos sometidos a la evaluación bajo los criterios de la matriz de Leopold son: baja afluencia de turistas, disminución de fuentes de empleo y afectación a la economía local.

Interpretación:

En la fase de funcionamiento los impactos generados en el medio socioeconómico son negativos; que influyen directamente en los factores evaluados y que los mismos tienen un alto porcentaje de sinergia y/o relación; su permanencia va a ser continua es decir mientras el paso lateral se encuentre habilitado los impactos serán permanentes en el tiempo y acumulativos; los efectos sobre el turismo se han evidenciado localmente es decir abarca el cantón es estudio en su totalidad, estos efectos pueden ser mitigados con la implantación de estrategias de difusión de los destinos turísticos identificados en el cantón en lugares estratégicos.

En lo referente al momento de la presencia de los efectos es inmediato sobre el número de personas que visitan el destino turístico, mientras que los efectos sobre la disminución de empleo y la afectación de la economía local son a mediano plazo; si las estrategias de difusión se implantan correctamente los efectos pueden ser reversibles a mediano plazo es decir que se puede mitigar los impactos entre uno y cinco años.

Análisis:

En base a la metodología aplicada por Leopold se debe asignar valores para formular el dictamen y valoración de los impactos en los parámetros de: compatible (no significativo NS), moderado (poco significativo PS) severo (significativo S) crítico (muy significativo MS), tomando en cuenta que los valores de importancia del impacto varían entre 13 y 100 puntos.

Interpretación:

La importancia del impacto se la calcula de la siguiente manera:

$$\begin{aligned} I &= \pm (6 \text{ Extensión} + 12 \text{ Momento} + 6 \text{ Persistencia} + 6 \text{ Reversibilidad} + 3 \\ &\text{Sinergismo} + 12 \text{ Acumulación} + 3 \text{ Efecto} + 12 \text{ Periodicidad} + 6 \text{ Recuperabilidad}) \\ &= 66. \end{aligned}$$

Según los resultados de la matriz de dictamen y valoración de impactos el valor es de 66, el mismo indica que los impactos son severos es decir significativos; para mitigar estos impactos es necesario generar una propuesta que contenga estrategias eficientes y eficaces.

4.4 Verificación de la Hipótesis

En el presente trabajo investigativo, para la verificación de la hipótesis se utilizará el método estadístico, conocido como chi-cuadrado (x^2).

4.4.1 Planteamiento de la Hipótesis

H_0 (Hipótesis nula) La evaluación de impactos generados por la apertura del paso lateral Lasso Panzaleo **NO** afecta en la actividad turística del cantón Salcedo provincia de Cotopaxi.

H_1 (Hipótesis alternativa) La evaluación de impactos generados por la apertura del paso lateral Lasso Panzaleo **SI** afecta en la actividad turística del cantón Salcedo provincia de Cotopaxi.

4.4.2 Selección del nivel de significación

Se utilizará el nivel de $\alpha = 0.05$

4.4.3 Descripción de la población

Se tomará como referencia para la investigación un número finito de personas involucradas directamente en la actividad turística a quienes se les tomo como referencia para la presente investigación de campo, como el total del universo investigativo.

Cuadro N°21: Descripción de la población

Población	N° de personas	Porcentaje
Personas involucradas directamente en la actividad turística del cantón Salcedo	57	100%
Total	57	100%

Elaborado por: PAREDES, Nicole (2016)

4.4.4 Especificación de lo estadístico

Para lo cual se expresará un cuadro de contingencia de 4 filas por 2 columnas con el cual se determinara las frecuencias observadas.

Cuadro 22: Especificaciones de los estadísticos (frecuencias observadas)

VARIABLES	PREGUNTAS	CATEGORIAS		SUB RESULTADO
		OPCIÓN 1	OPCIÓN 2	
Variable dependiente	Pregunta 2	51	6	57
	Pregunta 5	0	57	57
Variable independiente	Pregunta 7	0	57	57
	Pregunta 8	0	57	57
TOTAL		51	177	228

Elaborado por: PAREDES, Nicole (2016)

Una vez determinado las frecuencias observadas y los resultados obtenidos, se procede a establecer las frecuencias esperadas.

Cuadro N°23: Especificaciones de lo estadístico (frecuencias esperadas)

FRECUENCIAS ESPERADAS
12.75
44.25

Elaborado por: PAREDES, Nicole (2016)

4.2.5 Especificación de las regiones de aceptación y rechazo

Se procede a determinar los grados de libertad considerando que el cuadro consta de 4 filas y dos columnas.

$$x^2T = \text{Chi cuadrado Tabular}$$

Cuadro N°24: Grados de libertad

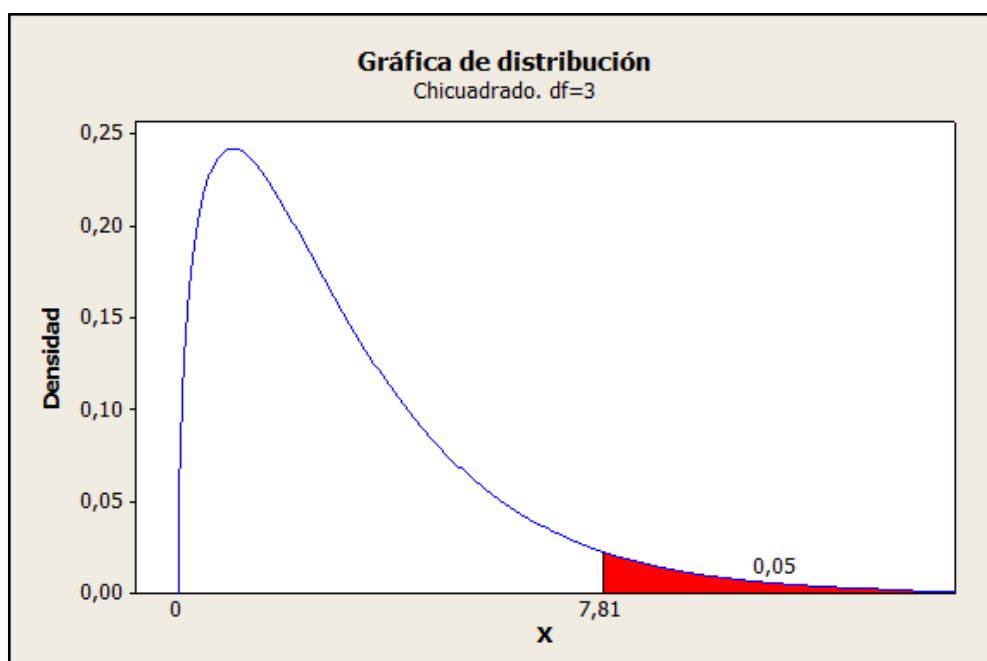
GRADOS DE LIBERTAD		
	FILAS	COLUMNAS
gl=	(4-1)	(2-1)
gl=	3	1
gl=	3*1	
gl=	3	
		$X^2T = 7,81$

Elaborado por: PAREDES, Nicole (2016)

Por lo tanto con 3 grados de libertad a un nivel de significación de 0.05, el valor de $X^2T = 7,81$; si $X^2C \leq X^2T$ se acepta la H_0 , caso contrario se rechaza y se aceptará la hipótesis alternativa H_1 .

La Representación gráfica sería:

Grafico N°15: Representación gráfica de aceptación y rechazo



Elaborado por: PAREDES, Nicole (2016)

4.2.6 Recolección de datos y cálculo de lo estadístico

Para el efecto se utilizara la siguiente formula:

$$X^2 = \sum \frac{(O - E)^2}{E}$$

Donde:

x^2 = Chi cuadrado

Σ = Sumatoria

O = Frecuencias Observadas

E = Frecuencias Esperadas

Cuadro N°25: Recolección de datos

O	E	(O-E)	(O - E) ²	(O - E) ² /E
51	12,75	38,25	1.463,06	114,75
6	44,25	-38,25	1.463,06	33,06
0	12,75	-12,75	162.56	12,75
57	44,25	12,75	162.56	3,67
0	12,75	-12,75	162.56	12,75
57	44,25	12,75	162.56	3,67
171	171			180,65

Elaborado por: PAREDES, Nicole (2016)

Como se puede observar $X^2C = 180,65$ es mayor que $X^2T = 7,81$, por tanto se acepta la hipótesis alternativa H_1 : “La evaluación de los impactos generados por la apertura del paso lateral “Lasso - Panzaleo” SI afecta en la toma de decisiones para el incremento de la actividad turística del Cantón Salcedo, provincia de Cotopaxi.

CAPITULO V

CONCLUSIONES Y RECOMENDACIONES

5.1 Conclusiones

Una vez realizada la investigación se han obtenido las siguientes conclusiones:

- El cantón Salcedo cuenta de innumerables destinos turísticos, infraestructura hotelera, gastronomía propia del lugar y un sinnúmero de festividades tradicionales.
- la apertura del paso lateral Lasso –Panzaleo ha generado impactos sobre el medio socioeconómico en lo referente a la disminución de números de turistas, la disminución de las fuentes de empleo y afectación a la economía local.
- En base a los resultados arrojados por la matriz de Leopold se concluye que los impactos generados por la apertura del paso lateral Lasso panzaleo son severos es decir son significativos ya que han alcanzado un puntaje de 66, valor que los ubica en este rango.
- Finalmente en base a los resultados de la encuesta se concluye que: antes de la apertura de la nueva infraestructura vial, la afluencia de turistas era de un 70-80 % lo que beneficiaba al sector turístico del cantón Salcedo, mientras que tuvo una reducción del 50% después de su funcionalidad.

5.2 Recomendaciones

De acuerdo a las conclusiones se recomienda:

- Se recomienda a las autoridades pertinentes elaborar un plan de capacitación ya que el 100% de los encuestados afirman no haber recibido ayuda u capacitaciones por parte del sector público sobre nuevas alternativas para el incremento de la actividad turística del cantón Salcedo.
- Se recomienda la creación de nuevos productos turísticos que llamarían la atención de nuevos turistas, lo que motivaría su desplazamiento hacia el cantón Salcedo.
- Impulsar y apoyar la creación de proyectos de desarrollo turísticos por parte de investigadores especializados en el área, esto permitirá potencializar el turismo en el cantón Salcedo.
- Finalmente se recomienda reactivar los lugares turísticos como haciendas coloniales, el acceso al parque Llanganates y programas de entretenimiento, para que de esta forma se motive el desplazamiento del turista hacia el cantón Salcedo.

BIBLIOGRAFÍA

- Aedo, C. (Noviembre de 2005). Evaluación del impacto. Recuperado el 21 de Mayo de 2016, de <http://www.cepal.org/publicaciones/xml/7/24337/lc12442e.pdf>
- Anzil, F. (2010). Definiciones zona económica. Recuperado el 07 de Diciembre de 2016, de <http://m.zonaeconomica.com/control>
- Arq. Duarte, M., Ing. Córdova, B., & Ing. Torres, M. (13 de Mayo de 2016). Ministerio de transporte y obras públicas del Ecuador, Volumen 5 Procedimientos de operación y seguridad vial (2013). Obtenido de http://www.obraspublicas.gob.ec/wp-content/uploads/downloads/2013/12/01-12-2013_Manual_nevi-12_volumen_5.pdf
- Burgwal, G., & Cuéllar, J. (1999). Planificación Estratégica y Operativa Aplicada a gobiernos locales (1 ed.). Quito: Abya Yala. Recuperado el 23 de Mayo de 2016, de <https://repository.unm.edu/bitstream/handle/1928/12238/Planificaci%C3%B3n%20estrat%C3%A9gica%20y%20operativa.pdf?sequence=1>
- Cabarcos Novás , N. (2011). Administración de Servicios turísticos. Bogotá, Colombia: Ideaspropias Editorial. Recuperado el 21 de Mayo de 2016
- Campana. (2009). Evaluación del impacto económico generado por el Paso Lateral Perimetral Lasso-Salcedo en el desarrollo de las empresas comerciales y de servicios, en las localidades de: Lasso, Latacunga, Pujilí y Salcedo; y, propuestas estratégicas de mitigación . Obtenido de <http://repositorio.espe.edu.ec/bitstream/21000/7676/1/ac-espel-cai-0364.pdf>
- Carvajal, P. (29 de Marzo de 2015). ministra de transporte y obras públicas. Obtenido de <http://www.obraspublicas.gob.ec/presidente-correa-y->

ministra-carvajal-hicieron-la-entrega-oficial-del-paso-lateral-latacunga-salcedo/

Castellano Campaña, d. m., & Pallo Lasluisa, e. l. (2014). Evaluación del impacto económico generado. latacunga: espe.

Chamba, r. c. (2013). La actividad turística y su influencia en la generación de. ambato: uta.

Conesa, V. (1993). GUIA METODOLOGICA PARA LA EVALUACION DEL IMPACTO AMBIENTAL. España. Recuperado el 22 de Noviembre de 2016, de http://centro.paot.mx/documentos/varios/guia_metodologica_impacto_ambiental.pdf

Edo Hernandez, V. (2014). Introducción a la economía del dinero de los recursos naturales. Madrid: Delta, publicaciones universitarias. Primera edición C/Real,59. Recuperado el 20 de Mayo de 2016

Escalona, M., Peña, F., & Hiriarte, R. (2012). Oferta turística y perfil sociocultural de los empresarios turísticos. Universidad Católica de Temuco - Chile. Recuperado el 18 de Mayo de 2016, de http://milenio.uct.cl/wp-content/uploads/Publicaciones/FP/10_Escalona-Ulloa_et_al2012_oferta_turistica_borde_costero.pdf

Escobar, c. (2010). Plan de desarrollo turístico del cantón Salcedo, provincia de cotopaxi. Recuperado el 11 de Agosto de 2016, de [file:///C:/Users/COMPU/Downloads/23T0254Escobar%20Cristian%20\(2\).pdf](file:///C:/Users/COMPU/Downloads/23T0254Escobar%20Cristian%20(2).pdf)

Escobar, C. (2010). Plan de desarrollo turístico del cantón Salcedo, Provincia de Cotopaxi. Recuperado el 14 de Mayo de 2016, de [file:///C:/Users/COMPU/Downloads/23T0254Escobar%20Cristian%20\(5\).pdf](file:///C:/Users/COMPU/Downloads/23T0254Escobar%20Cristian%20(5).pdf)

- Gallardo, J. (2012). *Administración Estratégica de la Cisión a la ejecución*. México: Alfaomega Grupo Editor S.A. de C.V. Recuperado el 21 de Mayo de 2016
- Gay. (1987). Recuperado el 10 de Diciembre de 2016, de <https://web.ua.es/en/ice/documentos/recursos/materiales/el-paradigma-cualitativo-en-la-investigacion-socio-educativa.pdf>
- Gertler, P., Martínez, S., Premand, P., Rawlings, L., & Vermeersch, C. (2011). *La evaluación de impacto en la práctica*. Washington DC: Banco Internacional de Reconstrucción y Fomento/Banco Mundial. Recuperado el 21 de Mayo de 2016, de http://siteresources.worldbank.org/INTHDOFFICE/Resources/IEP_SPANI_SH_FINAL_110628.pdf
- Goodstetn, L., Nolan, T., & Pfeiffer, J. (1998). *Planeación Estratégica Aplicada*. Colombia: McGRAW-HILL. INTERAMERICANA, S.A. Recuperado el 24 de Mayo de 2016, de <http://www.uci.ac.cr/descargas/Libro-Planeacion-Estrategica-Aplicada/PEA-CAP1.pdf>
- Graue, A. (2014). *introducción a la economía*. México: Progreso S.A. de C.V. Recuperado el 20 de Mayo de 2016
- Graus. (2013-2016). Recuperado el 07 de Diciembre de 2016, de <http://www.significados.com/gestión/>
- Guido, R. F. (2011). *Breve Glosario de la Actividad Turística y Hotelera*. Recuperado el 21 de Mayo de 2016, de http://www.observatur.edu.ar/index2.php?option=com_content&do_pdf=1&id=53
- Landi, C. (17 de mayo de 2012). *EL DESTINO TURÍSTICO: DEFINICIÓN Y TIPOLOGÍAS*. Recuperado el 20 de mayo de 2016, de <http://problematicaturistica.blogspot.com/2012/05/el-destino-turistico-definicion-y.html>

- Ley de Turismo. (06 de mayo de 2008). ley de turismo - Ministerio de Turismo. Recuperado el 20 de mayo de 2016, de <http://www.turismo.gob.ec/wp-content/uploads/downloads/2014/02/Ley-de-Turismo-MINTUR.pdf>
- López Rodríguez, J. A. (2008). Conceptos Mercantiles y Laborales en el Turismo. México: Trillas, S.A. de C.V. Recuperado el 21 de Mayo de 2016
- Martínez D., P. (s.f.). Diccionario práctico de Términos Económicos Financieros. Ecuador: Diseño y Diagramación: Kora Design. Recuperado el 21 de Mayo de 2016
- Martínez, W. (2014). Evaluación del impacto ambiental en obras viales. *Negotium*, 10(29), 5-21. Recuperado el 14 de Octubre de 2016, de <http://www.redalyc.org/articulo.oa?id=78232555002>
- Mincetur. (Junio de 1998). Conceptos Fundamentales del Turismo - Mincetur. (OMT, Ed.) Recuperado el 18 de Mayo de 2016, de http://www.mincetur.gob.pe/TURISMO/Producto_turistico/fit/fit/Guias/Aazonas.pdf
- Mintur. (s.f.). glosario de términos ac - Mintur. Recuperado el 18 de Mayo de 2016, de <http://www.mintur.gob.ve/descargas/glosariof.pdf>
- Mintzberg, H., Quinn, J., & Voyer, J. (1997). El proceso Estratégico Conceptos, Contextos y Casos. México: Prentice Hall Hispanoamerica, S.A. Recuperado el 24 de Mayo de 2016, de <https://books.google.com.ec/books?id=YephqTRD71IC&printsec=frontcover&hl=es#v=onepage&q&f=false>
- Montaner, J., Antich, J., & Arcarons, R. (s.f.). Diccionario de Turismo. Madrid: SÍNTESIS, S.A. Recuperado el 18 de Mayo de 2016
- Montserrat, C., & Planells, M. (2011). Destinos turísticos. España: Síntesis, S.A. Recuperado el 19 de Mayo de 2016

- MTOP, M. D. (MARZO de 2015). www.obraspublicas.gob.ec. Obtenido de http://www.obraspublicas.gob.ec/wp-content/uploads/downloads/2015/03/RC2014_informe_final_cotopaxi.pdf
- Naciones Unidas, D. (2010). Recomendaciones internacionales para estadísticas de turismo 2008. Madrid/Nueva York: Copyright © Naciones Unidas. Obtenido de http://unstats.un.org/unsd/publication/SeriesM/Seriesm_83rev1s.pdf
- OECD. (2009). The Impact of Culture on Tourism. Paris. Recuperado el 24 de Junio de 2016, de <https://www.oecd.org/cfe/tourism/42040227.pdf>
- Olmos, L., & García, R. (2011). Estructura del Mercado Turístico (Vol. 1). Madrid, España: Pananinfo, S.A. Recuperado el 20 de Mayo de 2016
- OMT. (Febrero de 2014). Entender el turismo: Glosario Básico | Organización Mundial del Turismo. Recuperado el 18 de mayo de 2016, de <http://cf.cdn.unwto.org/sites/all/files/Glossary+of+terms.pdf>
- Panosso, A., & Lohmann, G. (2012). Teoría de turismo. México: Trillas, S.A. de C.V. Recuperado el 20 de Mayo de 2016
- Pardo Buendía, M. (2002). La evaluación del impacto ambiental y social para el siglo XXI, Teorías, procesos, metodología. España: Fundamentos. Recuperado el 21 de Mayo de 2016, de https://books.google.com.ec/books?id=_4SJ5ADAvAEC&pg=PA274&lpg=PA274&dq=libro+la+evaluaci%C3%B3n+del+impacto+ambiental+y+social+para+el+siglo+xxi&source=bl&ots=J-dLfFZhaD&sig=3i0_JDFrwbJFVbXn2nt3Kjb9YVU&hl=es&sa=X&ved=0ahUKEwijiJ3KgZXNAhWFeSYKHZQ2As0Q6AEI
- Parkin, M. (2010). Fundamentos de teoría económica. México: Pearson Educación de México, S.A. de C.V. Recuperado el 20 de Mayo de 2016
- Pérez, J., & Gardey, A. (2012). Definición de turismo. Recuperado el 18 de Junio de 2016, de <http://definicion.de/turismo/>

- Plandetur 2020. (s.f.). Diseño del plan estratégico de desarrollo de turismo sostenible para ecuador "plandetur 2020". obtenido de <http://www.turismo.gob.ec/wp-content/uploads/downloads/2013/02/plandetur-2020.pdf>
- Rodríguez, M. (2012). La Actividad Turística y El Producto Turístico. Recuperado el 21 de Mayo de 2016, de http://www.eumed.net/libros-gratis/2012a/1157/la_actividad_turistica_y_producto_turistico.html
- Sampieri, R. (2010). Metodología de la investigación. Recuperado el 07 de Diciembre de 2016
- Samuelson , P., & Nordhaus, W. (2010). Economía con aplicaciones a Latinoamérica. México, D.F.: mcgraw-hill interamericana editores, s.a. de c.v. Recuperado el 20 de Mayo de 2016
- SECO, S. (2014). Conceptos básicos para la gestión de destinos turísticos. Lima, Perú: Arkabas. Recuperado el 20 de Mayo de 2016, de <http://www.swisscontact.org.pe/sites/default/files/Conceptos%20basicos%20para%20la%20gestion%20de%20destinos%20tur%20C3%ADsticos.pdf>
- Sector público de PwC. (2012). Estudios de impacto económico. PricewaterhouseCoopers S.L. Recuperado el 24 de Junio de 2016, de <https://www.pwc.es/es/sector-publico/assets/brochure-estudios-impacto-economico.pdf>
- Tamayo. (2001). Obtenido de <http://unesr-investigacionsocial.blogspot.com/2009/12/marco-metodologico.html>
- Tyma, J. (04 de Noviembre de 2008). Impactos de la actividad turística. Recuperado el 24 de Junio de 2016, de <http://www.uclm.es/actividades0809/seminarios/TurismoMA/docs/materiales/TyMA%20Javier.pdf>
- Vanclay, F., Esteves, A., Aucamp, I., & Franks, D. (2015). Evaluación de Impacto Social: Lineamientos para la evaluación y gestión de impactos sociales de

proyectos. Landscape Portrait. Recuperado el 22 de Julio de 2016, de <http://www.iaia.org/uploads/pdf/Evaluacion-Impacto-Social-Lineamientos.pdf>

Web y Empresas. (2016). Web y empresas. Obtenido de <http://webyempresas.com/actividadesadministrativas>

ANEXOS

ANEXO 1: Carta de aceptación del Gobierno Autónomo Descentralizado del cantón Salcedo.



ANEXO 2: Encuestas realizadas a los actores involucrados en el ámbito turístico



**UNIVERSIDAD TÉCNICA DE AMBATO
FACULTAD DE CIENCIAS HUMANAS Y DE LA EDUCACIÓN
CARRERA DE TURISMO Y HOTELERÍA**



**ENCUESTA DIRIGIDA A LOS ACTORES INVOLUCRADOS EN AL
ÁMBITO TURÍSTICO (HOTELES, RESTAURANTES, RECREACIÓN,
AGENCIAS DE VIAJE)**

Objetivo: Recolectar información para conocer el impacto generado por la apertura del paso lateral en el cantón Salcedo

Introducciones: Lea cuidadosamente y seleccione únicamente una respuesta por pregunta.

1. ¿A qué sector pertenece su empresa?

Hotelería () Restauración () Recreación ()
Otros ()

2. ¿Piensa usted que la apertura del nuevo paso lateral generó un impacto en la afluencia de turistas del cantón Salcedo?

Sí () No ()

3. ¿En qué porcentaje considera usted que ha reducido la incidencia de turistas?

0% - 5% () 10% - 25% () 25% - 40% ()
50% - más ()

4. ¿Su establecimiento pertenece a alguna organización o gremio?

Si () Cual..... No ()

5. ¿Ha recibido ayuda del sector público para mitigar los impactos producidos por la apertura del paso lateral en el cantón Salcedo?

Si ()

No ()

6. ¿Qué tipos de ayuda obtuvo por parte de las identidades?

.....
.....

7. ¿A partir de la apertura del paso lateral ha recibido capacitaciones sobre nuevas alternativas para el incremento de la actividad turística del cantón Salcedo?

Si ()

No ()

8. ¿Conoce usted la existencia de un plan emergente para la reactivación de la actividad turística en el cantón Salcedo?

Si ()

No ()

9. ¿En qué grado cree usted que la apertura del paso lateral afectó a la actividad turística del cantón Salcedo?

Alto ()

Medio ()

Regular ()

Bajo ()

10. ¿Qué alternativas de actividades turísticas usted promovería para incrementar la afluencia de turistas al cantón Salcedo?

Nuevos destinos ()

Nuevas rutas ()

Nuevos productos turísticos ()

Otros (.....)

GRACIAS POR SU COLABORACIÓN!

ANEXO 3: Fotografías

Imagen N°2: cantón Salcedo



Elaborado por: PAREDES, Nicole (2016)
Fuente: Google Maps

Imagen N°3: cantón Salcedo



Elaborado por: PAREDES, Nicole (2016)
Fuente: Google Maps

Imagen N°4: Paso Lateral, sector Argentina



Elaborado por: PAREDES, Nicole (2016)
Fuente: Google maps

Imagen N°5: Paso Lateral bifurcación entrada a Salcedo



Elaborado por: PAREDES, Nicole (2016)
Fuente: Google Maps

CAPITULO VI

ARTÍCULO ACADÉMICO



UNIVERSIDAD TÉCNICA DE AMBATO
FACULTAD DE CIENCIAS HUMANAS Y DE LA EDUCACIÓN
CARRERA DE TURISMO Y HOTELERÍA
MODALIDAD PRESENCIAL

Presentación de un artículo académico (paper) dentro del proyecto de investigación

TEMA:

“Análisis del impacto turístico por la apertura del paso lateral en el cantón Salcedo Provincia de Cotopaxi”

AUTORES:

Nicole Estefania Paredes Villalba

Ing. Mg. Alicia Mercedes Porras Angulo

Ambato – Ecuador

ABRIL 2016/SEPTIEMBRE 2016

Análisis del impacto turístico por la apertura del paso lateral en el cantón Salcedo, Provincia de Cotopaxi.

Analysis of the tourism impact by the opening of the highway by next to Salcedo city, Province of Cotopaxi.

Paredes Villalba Nicole Estefania
Ing. Mg. Alicia Porras Angulo

nicodavep@gmail.com

Abril - Septiembre 2016

Resumen

El impacto turístico es el conjunto de actividades que genera cambios en las alternativas turísticas, admitiendo nuevas oportunidades y decadencias en el desarrollo social. El progreso turístico se vio limitado al adelanto del sector permitieron conocer el impacto que generó la nueva alternativa turística, el sitio es reconocido por sus importantes zonas naturales, históricos, folklore, gastronomía y sus fiestas tradicionales que la ubica en uno de los lugares turísticos más representativos en Ecuador. La vinculación y el desarrollo estuvieron inmersos en los impactos socio culturales. El análisis de la situación turística actual del cantón Salcedo, donde se evaluó cada uno de los elementos del sistema turístico cantonal, los centros de recreación, restauración y hotelería, demuestra la situación actual del entorno. El movimiento turístico del cantón Salcedo a pesar de su potencialidad no ha tenido un desarrollo adecuado, la baja afluencia de turistas, la disminución de fuentes de empleo y afectación a la economía local, es visible en la actividad socio-económico.

Palabra clave: impacto turístico, turismo local, socioeconómico, economía local, afluencia turística

Abstract

The tourist impact is the set of activities that generate changes in the tourist alternatives, admitting new opportunities and declining in social development. The tourist progress was limited to the advancement of the sector, allowing to know the impact generated by the new tourist alternative, the site is known for its important natural areas, historical, folklore, local food and traditional festivals as one of the most tourist places in Ecuador. Linkage and development were immersed in socio-cultural impacts. The analysis of the current tourist situation of the Salcedo city, where each of the elements below tourism system such as: recreation centers, restaurants and hotels was evaluated, show the real situation. The tourism flow in the Salcedo city, despite its potential, has not been developed in a right

way. In conclusion the impact found were: The low flow of visitors, the reduction of job positions in the tourist industry and the impact on the local incomes.

Key words:, tourism impact, local tourism, social-economic, local incomes, tourism flow.

Introducción

El cantón Salcedo se ubica en la región Sierra, entre las provincias de Pichincha y Tungurahua, esta variedad física está conformada por: zonas naturales, sitios históricos, sus fiestas, la gastronomía típica, sus artesanías, el folklore, infraestructura hotelera, de recreación, monumentales haciendas, por lo que la ubica en uno de los lugares turísticos más visitados en el país. (García & Lavalle, 2012).

Salcedo es considerado como la tierra de los helados de sabores y del pinol, reconocidos por su exquisito sabor, por lo que han sido reconocidos a nivel nacional e internacional.

A esto se suma las tradiciones del Cantón Salcedo, que es un lugar privilegiado por encontrarse ubicado sobre los antiguos asentamientos de los Panzaleos, por tal motivo la cultura continúa manteniéndose esencialmente aborigen; pero a medida que pasan los años va penetrando la influencia cultural nacional y extranjera con mayor facilidad en todas las manifestaciones de la vida social: idioma, religión, costumbres, artesanía, música y danza. Es evidente que la construcción de nuevas redes viales a nivel nacional ha generado desarrollo en cada uno de los lugares en los cuales se han ejecutado durante los últimos años, sin embargo, a su vez ello ha provocado un impacto de tipo económico, social y ambiental significativo, tanto positivos como negativos (Campaña, 2009); por lo tanto tomando esto como antecedente investigativo, el presente estudio pretende analizar la incidencia del impacto turístico por la apertura del paso lateral en la actividad turística del cantón Salcedo. “La actividad turística como fenómeno socioeconómico ha sido una actividad que ha evolucionado a lo largo de la historia desde la segunda posguerra mundial”. (García & Lavalle, 2012). Dentro de la investigación los impactos que se identificaron en el ámbito socioeconómico son la baja afluencia de turistas, disminución de fuentes de empleo y la afectación a la economía local del cantón Salcedo. Para efectuar el diagnóstico se utilizó el método de Matrices: caso *Matriz interactiva de Leopold*, mismo que nos permitió realizar la valoración cualitativa de los principales impactos identificados. (Pires, 2010) citado en (Macario de Oliveria, Pasa, & Ataíde, 2013) señala que los impactos ambientales que el turismo puede causar son amplios y multifacéticos, y pueden ser considerados según los efectos adversos o benéficos que producen en los destinos turísticos al implementar el funcionamiento de la infraestructura (equipamientos turísticos y recreativos) y recibir visitas.

Los objetivos principales del presente texto académico consisten en determinar la situación actual del cantón y ver como la apertura del paso lateral influyó en la actividad turística de Salcedo. El presente trabajo presenta de manera general el proceso de la investigación, consecutivamente, expone la metodología aplicada y finalmente se expone los resultados obtenidos en la investigación de campo del presente artículo académico.

Metodología: La información a recolectar será de campo, en el lugar de los hechos, es decir en el cantón Salcedo en los establecimientos que realizan actividad turística, para ello

se ha realizado una encuesta que incluye 10 preguntas de toda índole, con información socioeconómica y cultural, el cual se aplicó en una muestra de 57 personas dentro los 37 establecimientos que ejercen actividad turística, esto facilitará el levantamiento de información necesaria que permita analizar la realidad y consolidar la información necesaria sobre la problemática encontrada. Además la investigación bibliográfica y documental, fue parte importante para obtener antecedentes y recoger información sobre cada una de las variables mediante la consulta de libros, revistas, internet, entre otros, siendo estos, el principal fundamento teórico en la investigación que brindan mayor información y respaldo para que la investigación tenga éxito. Finalmente para la evaluación de los impactos se utilizó la matriz de doble entrada expuesta por Leopold, para el caso de la presente investigación la metodología aplicada fue la cualitativa.

Paso lateral: Es evidente que la construcción de nuevas redes viales a nivel nacional ha generado desarrollo en cada uno de los lugares en los cuales se han ejecutado durante los últimos años. Al respecto (Martínez, 2014) menciona que los proyectos de viabilidad generan efectos o cambios en el medio socioeconómico, tienen alteraciones significativas, tanto positivas como negativas, en numerosos aspectos del medio físico-natural. El progreso trae como consecuencia el desarrollo entre ciudades, implementando sistemas de expansión y planificación de carreteras, que cumplan al mismo tiempo con la conservación de las especies de un área dada.

De igual forma (Patiño, 2016) menciona que los efectos del desarrollo vial en la dinámica territorial se manifiestan de forma directa en aspectos como: la funcionalidad de las vías (capacidad y nivel de servicio), la conectividad (vínculos y mercados) y la accesibilidad (reducción de tiempos), sin embargo, no son para nada evidentes los efectos sobre las otras dimensiones. De acuerdo con (Yepes, 2013) citado por (Gómez & Sema, 2016) la infraestructura vial es uno de los pilares más importante en el funcionamiento de una ciudad y de un país, ya que facilita las comunicaciones, el comercio, el turismo y el desarrollo de la economía. El modo de transporte terrestre por carretera representa el porcentaje más alto de uso para el movimiento de mercancías y de personas, en comparación con los demás modos existentes disponibles en el país.

Es por ello que el desarrollo de la nueva infraestructura vial Lasso-Panzaleo, permite si la conexión directa entre las provincias de Pichincha, Cotopaxi y Ambato, permitiendo desplazarse en un tiempo menor respecto al tiempo que se emplea movilizarse por el centro de la ciudades. El catón Salcedo es considerado como la tierra de los helados de sabores y del pinol, reconocidos por su exquisito sabor, por lo que han sido reconocidos a nivel nacional e internacional, además de su variada gastronomía que deleita el paladar de sus turistas.

Actividad turística: La actividad turística como fenómeno socioeconómico ha sido una actividad que ha evolucionado a lo largo de la historia. Según (Cabezas , 2001) El turismo conjuntamente con las comunicaciones y la informática, serán los tres sectores que regirán la economía mundial del Tercer Milenio, caracterizado por una penetración de la tecnología en todos los aspectos de la vida, es por eso que la evolución de la actividad turística en las últimas décadas y las proyecciones que de ésta se hacen hacia el futuro conforman un panorama en el que esta actividad tiene, y va a seguir teniendo, una evidente importancia económica y social, propiciada sobre todo porque la industria turística se caracteriza por su

complejidad y heterogeneidad, tanto por el número de actividades que la componen (alojamiento, restauración, transporte, ocio, etc.) como por los distintos sectores económicos (Fidel & Dominguez, 2000). (Philipi & Ruschmann, 2010) citados por (Macario de Oliveria, Pasa, & Ataíde, 2013) afirman que el turismo y sus actividades ocupan un espacio cada vez mayor en la agenda de la sociedad en términos sociales, económicos y ambientales, con reflejos profundos en el ámbito de los negocios, el ocio y la dinámica de regiones. Por lo tanto, la planificación de las actividades turísticas en el contexto actual debe ser cimentada en principios que ofrezcan viabilidad económica, justicia social y equilibrio ambiental a todas las acciones y actividades relacionadas al turismo. El cantón Salcedo cuenta con un importante desarrollo turístico, se pueden encontrar muchas zonas naturales, sitios históricos, sus fiestas, la gastronomía típica, sus artesanías, el folklore, infraestructura hotelera, de recreación, monumentales haciendas que esconden en sus muros los secretos del paso del tiempo, por lo que la ubica en uno de los lugares turísticos más visitados en el país, gracias a su posición geográfica.

Medio socioeconómico: (Cohen, 2004) citado en (Barrientos, 2013) señala que el turismo dentro la esfera socioeconómica, tiene efectos importantes en el ingreso estatal, en el ingreso de divisas, en el empleo y en el valor de la propiedad. El desarrollo socioeconómico es un proceso en el cual nos da como resultado una mejor calidad de vida para los individuos que conforman un país o que están dentro de un mismo territorio, para eso es necesario una explotación racional de los recursos del planeta, siempre y cuando esta sea destinada para beneficio de la humanidad de tiempo presente y futuro. Dentro del cantón Salcedo el medio socioeconómico se ve afectado, después de la apertura del paso lateral Lasso-Panzaleo, mismo que ha provocado una disminución del 50% en la afluencia de turistas, motivo por la cual algunos establecimientos se han visto obligados a movilizarse a otros lugar estratégicos siendo este Panzaleo.

Desarrollo local: (Quintero & Gallardo, 2008) mencionan que a partir de la década de 1970 se han generado una serie de transformaciones en el ámbito económico, social y político a escala mundial, lo que a su vez ha implicado una redefinición del crecimiento económico y de las políticas de desarrollo con la finalidad de tratar de aprovechar las oportunidades territoriales así como disminuir las desigualdades; en este sentido comenzó a cobrar importancia la reflexión sobre las estrategias de desarrollo local. Según (Varisco, 2008). La teoría del desarrollo local se utiliza de manera permanente en el análisis de la actividad turística porque se ajusta a la visión del turismo como actividad compleja y permite integrar la planificación tradicional a nivel de centros turísticos con el objetivo de lograr el desarrollo regional y mejorar la calidad de vida de las comunidades receptoras. Cuando se habla de desarrollo económico local, se trata de mejorar el nivel de vida de la población aprovechando la riqueza económica, social y cultural de la región (Pineda & Cruz, 2010)

Resultados y discusión

El objetivo del trabajo fue analizar la situación de la actividad turística del cantón Salcedo después de apertura del paso, por medio de una investigación de campo. Del levantamiento de la línea base de los atractivos turísticos y festividades más relevantes que pertenecen al cantón Salcedo se destacan los siguientes:

Entre los atractivos turísticos tenemos: Parque Nacional Llanganates, Laguna de anteojos, Laguna de Yambo, Laguna de Atocha, Hacienda colonial Bellavista, Hacienda colonial Cumbijín, Hacienda colonial Galpón, Hacienda colonial Cunchibamba de Miño, Hacienda colonial la Playa, Hacienda colonial Atocha, Hacienda de la familia Olgún, La iglesia Matriz de Salcedo, Parque 19 de Septiembre, Palacio Municipal, Monasterio Santa María del paraíso.

Entre las festividades tradicionales tenemos: Cantonización del cantón Salcedo (celebración 19 de Septiembre), fiestas Príncipe San Miguel (celebración 29 de Septiembre), fiestas Corpus Christi (celebración Junio).

Se manejó una muestra de 57 personas que realizan actividad turística, mediante la cual se pudo obtener por medio de la encuesta aplicada, que los impactos encontrados dentro el medio socioeconómico son la baja afluencia de turistas, la disminución de empleo y la afectación a la economía local, mismos que cuentan con una valoración cualitativa, durante la fase de funcionamiento, como se explica a continuación:

Valoración cualitativa de los principales impactos identificados (Fase de Funcionamiento)		CARACTERIZACIÓN DE IMPACTOS												DICTAMEN Y VALORACIÓN										
		TIPO	EFEECTO	SINERGIAS	PERIODICIDAD	ACUMULACION	RECUPERABILIDAD	EXTENSIÓN	MOMENTO	PERSISTENCIA	REVERSIBILIDAD	TOTAL												
		+ -	Directo Indirecto	Si No	Discontinuos Periféricos Continuos	Acumulativos No Acumulativos	Recuperable Irrecuperable	Puntual Local Regional Nacional	Instantáneo Corto plazo (- de un año) Mediano plazo (1 a 5 años) Largo plazo (+ 5 años)	Fugaz Temporal Permanente	Corto plazo (- de un año) Mediano plazo (1 a 5 años) Irreversible (+ 10 años)	Compatible (NS) Moderado (PS) Severo (S) Crítico (MS)												
MEDIO SOCIO ECONOMICO	BAJA AFLUENCIA DE TURISTAS		1	1								4		2										
	DISMINUCION DE FUENTES DE EMPLEO		1	1									4		2							6		X
	AFECCION A LA ECONOMIA LOCAL		1	1									4		2									

Análisis

En base a la metodología aplicada por Leopold se debe asignar valores para formular el dictamen y valoración de los impactos en los parámetros de: compatible (no significativo NS), moderado (poco significativo PS) severo (significativo S) crítico (muy significativo MS), de modo de poder evaluar el grado de afectación.

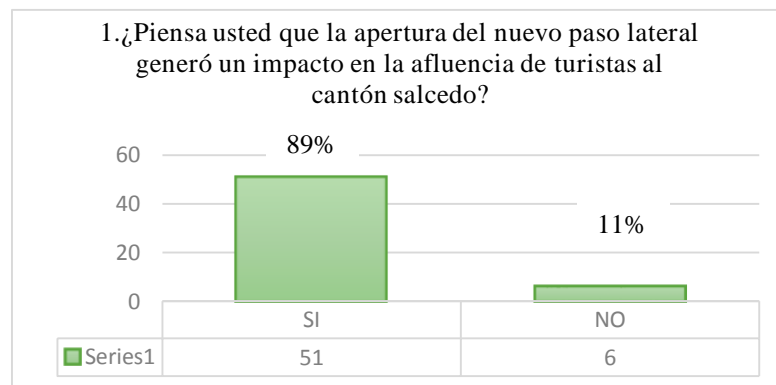
Interpretación:

Según los resultados de la matriz de dictamen y valoración de impactos el valor es de 66, el mismo indica que los impactos son severos es decir significativos; para mitigar estos impactos es necesario generar nuevas alternativas propositivas que ayuden al desarrollo de la actividad turística del cantón Salcedo de manera eficientes y eficaces.

Mediante las encuestas realizadas directamente a los establecimientos que realizan actividad turística, se obtuvo datos relevantes que se detalla a continuación:

La primera interrogante que se empleo dice:

1. ¿Piensa usted que la apertura del nuevo paso lateral generó un impacto en la afluencia de turistas del cantón Salcedo?



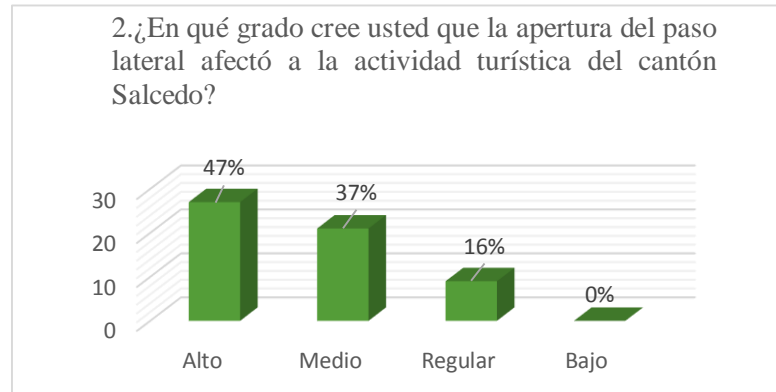
Elaborado por: PAREDES, Nicole (2016)

Fuente: Encuesta dirigida a los actores que ejercen actividad turística en el cantón Salcedo

Del 100% de los encuestados, el 89% de las personas piensan que la apertura del paso lateral si afecto la afluencia de turistas al cantón Salcedo, y solamente un 11% piensan que no ha afectado el ingreso de turistas. Los datos estadísticos son evidentes, el cantón Salcedo se ha visto realmente afectado, reflejando la disminución de la actividad económica-turística. Anteriormente los turistas se veían obligados transitar por el centro de la ciudad para alcanzar las provincias vecinas, lo que facilitaba la visita a los establecimientos que brindan un servicio turístico, mientras que ahora la nueva infraestructura vial ha limitado el acceso al centro histórico de la ciudad. Algunas empresas se han visto obligadas a cerrar o buscar otro sitio estratégico para desarrollar su actividad en vista que la situación económica se vio afectada notablemente.

De igual forma los datos de la otra interrogante, menciona lo siguiente:

2. ¿En qué grado cree usted que la apertura del paso lateral afectó a la actividad turística del cantón Salcedo?



Elaborado por: PAREDES, Nicole (2016)

Fuente: Encuesta dirigida a los actores que ejercen actividad turística en el cantón Salcedo

Del 100% de encuestados, el 47% considera que la apertura del paso lateral afectó a la actividad turística del cantón Salcedo en un nivel alto, el 37% en un nivel medio y el 16% en un nivel regular.

Gracias a la investigación realizada se pudo establecer que la apertura del nuevo paso lateral Lasso-Panzaleo afectó notablemente el sector socioeconómico del cantón Salcedo que contribuye al desarrollo local.

Conclusiones

El cantón tiene un importante desarrollo turístico, lo que se ha visto dificultado en los últimos tiempos por la apertura del paso lateral, generando impacto sobre el medio socioeconómico en lo referente a la disminución de turistas, la disminución de las fuentes de empleo y afectación a la economía local.

La metodología que fue puesta en consideración en esta investigación, facilitó el levantamiento de información que permite analizar la realidad y consolidar la información; es así que se recomienda la creación de nuevos productos turísticos y la reactivación de ciertos lugares turísticos que han sido abandonados, de manera que llame la atención de los turistas y motive su desplazamiento hacia el cantón Salcedo.

La actividad turística del cantón Salcedo se traduce como el desarrollo del sector, tiene potencial como destino turístico y posee un reconocimiento a nivel nacional e internacional como “La tierra de los helados de sabores y pinol”, por lo que se debe dar mayor promoción turística a los atractivos y establecimientos que prestan un servicio; de manera que ayude a la economía del sector.

Bibliografía

- Barrientos, K. (2013). Beneficios socioeconomicos y ecológicos del turismo en la isla amantani. *revista de investigación en comunicación y desarrollo*, 5(2), 48-58. recuperado el 19 de diciembre de 2016, de <http://www.redalyc.org:9081/articulo.oa?id=449844868005>
- Cabezas , M. (2001). La logística en la actividad turística. *revista venezolana de análisis de coyuntura*, vii, 257-264. recuperado el 15 de diciembre de 2016, de <http://www.redalyc.org:9081/articulo.oa?id=36470210>
- Campaña. (2009). *Evaluación del impacto económico generado por el paso lateral perimetral lasso-salcedo en el desarrollo de las empresas comerciales y de servicios, en las localidades de: lasso, latacunga, pujilí y salcedo; y, propuestas estratégicas de mitigación* . obtenido de <http://repositorio.espe.edu.ec/bitstream/21000/7676/1/ac-espel-cai-0364.pdf>
- Cohen, B. (2004). *La geopolítica de las divisas y el futuro del sistema internacional*. california. recuperado el 18 de diciembre de 2016, de http://biblioteca2012.hegoa.efaber.net/system/ebooks/13828/original/la_geopolitica_de_las_divisas_y_el_futuro_del_sistema_internacional.pdf
- Conesa, V. (1993). *Guia metodologica para la evaluacion del impacto ambiental*. españa. recuperado el 22 de noviembre de 2016, de http://centro.paot.mx/documentos/varios/guia_metodologica_impacto_ambiental.pdf
- Fidel, R., & Dominguez, J. C. (2000). La demanda turística en galicia. el problema de la concentración. *revista galega de economía*, 9(2), 0. recuperado el 14 de diciembre de 2016, de <http://www.redalyc.org:9081/articulo.oa?id=39190205>
- Garcia, A., & Lavalle, N. (2012). Algunas consideraciones sobre la actividad turística. conceptos y definiciones de turismo. *notas en turismo y economía*, 3(2), 1-43. recuperado el 14 de octubre de 2016, de <http://sedici.unlp.edu.ar/bitstream/handle/10915/27078/02-algunas+consideraciones+sobre+la+actividad+tur%cdstica.pdf;jsessionid=6e20a3695b201f8800e390a32281698e?sequence=1>
- Gómez, J., & Sema, C. (2016). Modelo de evaluación dinámica de la calidad en la infraestructura vial de corredores lógicos en colombia. *eia*, 13(25), 135-145. recuperado el 15 de noviembre de 2016, de <http://www.redalyc.org:9081/articulo.oa?id=149247787010>
- Macario de oliveria, v., Pasa, c., & Ataíde, g. (2013). Indicadores de sustentabilidad para la actividad turistica. *estudios y perspectivas en turismo*, 22(2), 177-197. recuperado el 14 de noviembre de 2016, de <http://www.redalyc.org/articulo.oa?id=180726078006>

- Martínez, W. (2014). evaluación del impacto ambiental en obras viales. *negotium*, 10(29), 5-21. recuperado el 14 de octubre de 2016, de <http://www.redalyc.org/articulo.oa?id=78232555002>
- Pardo Buendía, M. (2002). *La evaluación del impacto ambiental y social para el siglo xxi, teorías, procesos, metodología*. españa: fundamentos. recuperado el 21 de mayo de 2016, de https://books.google.com.ec/books?id=_4sj5adavaec&pg=pa274&lpg=pa274&dq=libro+la+evaluaci%C3%B3n+del+impacto+ambiental+y+social+para+el+siglo+xxi&source=bl&ots=j-dlffzhad&sig=3i0_jdfrwbjfvbxn2nt3kjb9yvu&hl=es&sa=x&ved=0ahukewijlj3kgzxnahwfesykhzq2as0q6aei
- Patiño, B. (2016). Proyectos de infraestructura vial e integración territorial. las vías 4g en las subregiones escenarios del post-conflicto en antioquia. *unal*, 26(2). recuperado el 11 de noviembre de 2016, de <http://www.revistas.unal.edu.co/index.php/bitacora/article/view/57431/html>
- Philipi, A., & Ruschmann, D. (2010). Gestão ambiental e sustentabilidade no turismo. *estudios y perspectiva en turismo*. recuperado el 16 de noviembre de 2016, de <http://www.scielo.org.ar/pdf/eypt/v22n2/v22n2a01.pdf>
- Pineda, J., & Cruz, J. (2010). Los actores que gestionan el desarrollo económico local. *sophia*(6), 101-107. obtenido de <http://www.redalyc.org/articulo.oa?id=413740747007>
- Pires, P. (2010). Turismo e meio ambiente: relação de interdependência. (g. a. turismo, ed.) *estudios y perspectiva en turismo*. recuperado el 14 de octubre de 2016, de <http://www.scielo.org.ar/pdf/eypt/v22n2/v22n2a01.pdf>
- Quintero, M., & Gallardo, L. (2008). La estrategia de desarrollo local en el contexto de la globalización. *aldea mundo*, 13(26), 39-48. recuperado el 15 de diciembre de 2016, de <http://www.redalyc.org/articulo.oa?id=54315493005>
- Vanclay, F., Esteves, A., Aucamp, I., & Franks, D. (2015). *Evaluación de impacto social: lineamientos para la evaluación y gestión de impactos sociales de proyectos*. landscape portrait. recuperado el 22 de julio de 2016, de <http://www.iaia.org/uploads/pdf/evaluacion-impacto-social-lineamientos.pdf>
- Varisco, C. (2008). *Turismo y desarrollo económico local. mar del plata: aportes y transferencias* (vol. 12). recuperado el 10 de diciembre de 2016
- Yepes, T. (2013). Indicadores del sector transporte. *centro de investigación económica y social*, 1-234. recuperado el 15 de noviembre de 2016, de <http://www.fedesarrollo.org.co/wp-content/uploads/2011/08/indicadores-del-sector-transporte-en-colombia-informe-consolidado.pdf>