



UNIVERSIDAD TÉCNICA DE AMBATO

**FACULTAD DE CIENCIAS HUMANAS Y DE LA
EDUCACIÓN**

**CARRERA DE TURISMO Y HOTELERÍA
MODALIDAD PRESENCIAL**

**Informe final del Trabajo de Graduación o Titulación previo a la obtención
de Título de Licenciada en Turismo y Hotelería**

TEMA:

**“EL CORREDOR TURÍSTICO SALCEDO TENA Y SU IMPORTANCIA
PARA EL DESARROLLO DEL TURISMO DE LA COMUNIDAD DE
PAPAHURCO DEL CANTÓN SALCEDO PROVINCIA DE COTOPAXI”**

AUTORA: Alexandra Maricela Sánchez Jácome

TUTOR: Ing. Mg. Marco Antonio Toledo Villacís

Ambato – Ecuador

2015

*APROBACIÓN DEL TUTOR DEL TRABAJO DE
GRADUACIÓN O TITULACIÓN*

Certifica:

Yo. Ing. Mg. Marco Antonio Toledo Villacís CC:1803076833 en mi calidad de Tutor de grado del Trabajo de Graduación o Titulación sobre el Tema **“EL CORREDOR TURÍSTICO SALCEDO TENA Y SU IMPORTANCIA PARA EL DESARROLLO DEL TURISMO DE LA COMUNIDAD DE PAPAURCO DEL CANTÓN SALCEDO PROVINCIA DE COTOPAXI”** desarrollado por la estudiante Sánchez Jácome Alexandra Maricela, considero que dicho informe investigativo, reúne los requisitos técnicos, científicos y reglamentarios, por lo que autorizo la presentación del mismo ante el Organismo perteneciente, para que sea sometido a evaluación por parte de la Comisión calificadora designada por H. Consejo Directivo.

.....
Ing. Mg. Marco Antonio Toledo Villacís

TUTOR

AUTORÍA DE LA INVESTIGACIÓN

Dejo constancia de que el presente informe es el resultado de la investigación de la autora, quien basado en los estudios durante la carrera, investigación científica, revisión documental y de campo, ha llegado a las conclusiones y recomendaciones descritas en la investigación. Las ideas, opciones y comentarios vertidos en este informe, son de exclusiva responsabilidad de su autor.

.....
Alexandra Maricela Sánchez Jácome
C.C:0503577306
AUTORA

CESIÓN DE DERECHOS DE AUTOR

Cedo los derechos en línea patrimonial del presente trabajo Final de Grado o Titulación sobre el tema: **“EL CORREDOR TURÍSTICO SALCEDO TENA Y SU IMPORTANCIA PARA EL DESARROLLO DEL TURISMO DE LA COMUNIDAD DE PAPAURCO DEL CANTÓN SALCEDO PROVINCIA DE COTOPAXI”**, autorizó su reproducción total o parte de ella, siempre que esté dentro de las regulaciones de la Universidad Técnica de Ambato, respetando mis derechos de autor y no se utilice con fines lucro.

.....
Alexandra Maricela Sánchez Jácome
C.C:0503577306
AUTORA

*Al Consejo Directivo de la Facultad de Ciencias
Humanas y la Educación*

La comisión de estudio y calificación del informe del trabajo de Graduación o titulación sobre el tema: **“EL CORREDOR TURÍSTICO SALCEDO TENA Y SU IMPORTANCIA PARA EL DESARROLLO DEL TURISMO DE LA COMUNIDAD DE PAPAURCO DEL CANTÓN SALCEDO PROVINCIA DE COTOPAXI”** presentado por la Srta. Alexandra Maricela Sánchez Jácome estudiante de la Carrera de Turismo y Hotelería, una vez revisada y calificada la investigación se **APRUEBA** en razón de que cumplen con los principios básicos técnicos y científicos de investigación y reglamentarios.

Por lo tanto se autoriza la presentación ante los organismos pertinentes

.....
Lcdo. Adolfo Ricardo Guamán Guevara
C.C:1802830123

.....
Lcdo. José Luis Núñez Muñoz
C.C:1803082849

DEDICATORIA

El presente trabajo de Investigación, en primer lugar se la dedico a mis padres por el apoyo incondicional y desinteresado para lograr mis metas quienes me dieron la fuerza en el transcurso de mi vida, por sus enseñanzas y valores, a mi familia quienes han sido pilar fundamental en este proceso de superación académica, dándome fuerza y valor para continuar adelante. A Dios darne la oportunidad de haber alcanzado tantos logros y objetivos en mi vida

AGRADECIMIENTO

Mi agradecimiento a Dios, a mi familia por todo el apoyo y la fuerza que me dieron a lo largo de mi carrera, a mis profesores quienes guiaron e impartieron todo su conocimiento.

ÍNDICE GENERAL DE CONTENIDOS

PORTADA.....	i
APROBACIÓN DEL TUTOR.....	ii
AUTORÍA DE LA INVESTIGACIÓN.....	iii
CESIÓN DE DERECHOS DE AUTOR.....	iv
Al Consejo Directivo de la Facultad de Ciencias	v
DEDICATORIA	vi
AGRADECIMIENTO	vii
INDICE GENERAL DE CONTENIDOS.....	viii
INDICE DE CUADROS.....	x
INDICE DE GRÁFICOS	xii
RESUMEN EJECUTIVO.....	xiii
INTRODUCCIÓN	1

CAPÍTULO I EL PROBLEMA

1.1 Tema	2
1.2 Planteamiento del Problema.....	2
1.2.1 Contextualización	2
1.2.2 Análisis Crítico	5
1.2.3 Prognosis.....	5
1.2.4 Formulación del Problema	5
1.2.5 interrogantes.....	6
1.2.6 Delimitación del objetivo de investigación.....	6
1.3 Justificación	6
1.4 Objetivos	7
1.4.1 General.....	7
1.4.2 Específicos	7

CAPÍTULO II MARCO TEÓRICO

2.1 Antecedentes Investigativos.....	8
2.2 Fundamentación Filosófica.....	10
2.3 Fundamentación Legal.....	10
2.4. Categorías Fundamentación.....	15
2.5 Hipótesis	63
2.6 Señalamiento de Variables.....	63

CAPÍTULO III METODOLOGÍA

3.1 Enfoque	64
3.2 Modalidad de la Investigación	64

3.3 Nivel o tipos de investigación.....	65
3.4 Población y muestra.....	66
3.5 Operacionalización de variables	68
3.6 Plan de Recolección de Información	70
3.7 Plan de Procesamiento de la Información.....	70

**CAPÍTULO IV
ANÁLISIS E INTERPRETACIÓN DE RESULTADOS**

4.1 Análisis de Resultados	71
4.3 Verificación de la hipótesis.....	85

**CAPÍTULO V
CONCLUSIONES Y RECOMENDACIONES**

5.1 Conclusiones	89
5.2 Recomendaciones	90

**CAPÍTULO VI
PROPUESTA**

6.1 DATOS INFORMATIVOS	91
6.1.1 Título.....	91
6.1.2 Institución Ejecutora	91
6.1.3 Beneficiarios	91
6.1.4 Ubicación	91
6.1.5 Tiempo estimado para la ejecución.....	91
6.1.6 Equipo técnico responsable.....	92
6.1.7 Costo	92
6.2 Antecedentes de la Propuesta.....	92
6.3 Justificación	93
6.4 Objetivos	94
6.4.1 General.....	94
6.4.2 Específicos	94
6.5 Análisis de Factibilidad.....	95
6.5.1 Aspecto Político	95
6.5.2 Aspecto Socio Cultural	95
6.5.3 Aspecto Económico Financiero	95
6.5.8 Aspecto Legal	95
6.6 Fundamentación científica-Técnica	96
6.7 Modelo operativo	97
6.8 Administración de la Propuesta	98
6.9 Plan de Monitoreo y Evaluación de la Propuesta.....	98
6.10 DESARROLLO DE LA PROPUESTA.....	99
Bibliografía	135
Anexos	137

ÍNDICE DE CUADROS

Cuadro N° 1 Población.....	66
Cuadro N° 2 Variable independiente: Corredor turístico Salcedo	68
Cuadro N° 3 Variable dependiente: Desarrollo del Turismo Comunidad de Papahurco .	69
Cuadro N° 4 Recolección de Información	70
Cuadro N° 5 Género	72
Cuadro N° 6 Interés de la comunidad	73
Cuadro N° 7 Grado de participación	74
Cuadro N° 8 Turismo puede ser una fuente de ingreso.....	75
Cuadro N° 9 Turismo sostenible	76
Cuadro N° 10 Corredor turístico	77
Cuadro N° 11 Análisis Cualitativo.....	78
Cuadro N° 12 Comunidad de Papahurco	79
Cuadro N° 13 Corredor turístico Salcedo Tena.....	80
Cuadro N° 14 Ruta turística	81
Cuadro N° 15 Conectividad de las comuniddes	82
Cuadro N° 16 Estado de la vía del Corredor Turístico Salcedo -Tena.....	83
Cuadro N° 17 Tiene una señalética y señalización adecuada.....	84
Cuadro N° 18 Descripción de la Población.....	85
Cuadro N° 19 Especificación de las Regiones	86
Cuadro N° 20 Recolección de Datos.....	87
Cuadro N° 21 Cálculo de las Estadísticas	87
Cuadro N° 22 Cálculo del Chi Cuadrado	88
Cuadro N° 23 Costo	92
Cuadro N° 24 Modelo operativo	97
Cuadro N° 25 Plan de Monitoreo	98
Cuadro N° 26 FODA.....	101
Cuadro N° 27 Atractivo N.-1	104
Cuadro N° 28 Atractivo N.-2	105
Cuadro N° 29 Atractivo N.-3	106
Cuadro N° 30 Atractivo N.-4	107
Cuadro N° 31 Atractivo N.-5	108
Cuadro N° 32 Atractivo N.-6	109
Cuadro N° 33 Atractivo N.-7	110
Cuadro N° 34 Atractivo N.-8	111
Cuadro N° 35 Atractivo N.-9	112
Cuadro N° 36 Atractivo N.-10.....	113
Cuadro N° 37 Atractivo N.-11	114
Cuadro N° 38 Atractivo N.-12	115
Cuadro N° 39 Atractivo N.-13	116
Cuadro N° 40 Atractivo N.-14	117
Cuadro N° 41 Atractivo N.-15	118
Cuadro N° 42 Atractivo N.-16	119
Cuadro N° 43 Atractivo N.-17	120
Cuadro N° 44 Atractivo N.-18	121
Cuadro N° 45 Atractivo N.-19	122
Cuadro N° 46 Atractivo N.-20	123

Cuadro N° 47 Atractivo N.-21	124
Cuadro N° 48 Cronograma de actividades de difusión y promoción turística ..	131
Cuadro N° 49 Cronograma de actividades de difusión y promoción turística.....	132
Cuadro N° 50 Diseño de la publicidad.....	133
Cuadro N° 51 Costo de impresiones trípticos y flyer.....	133
Cuadro N° 52 Costos de Impresiones afiches.....	134

ÍNDICE DE GRÁFICOS

Gráfico N° 1 Árbol de problemas.....	4
Gráfico N° 2 Categorías Fundamentación.....	15
Gráfico N° 3 Género	73
Gráfico N° 4 Interés de la comunidad	73
Gráfico N° 5 Grado de participación.....	74
Gráfico N° 6 Turismo puede ser una fuente de ingresos.....	75
Gráfico N° 7 Turismo sostenible.....	76
Gráfico N° 8 Corredor turístico.....	77
Gráfico N° 9 Análisis Cualitativo	78
Gráfico N° 10 comunidad de Papahurco.....	79
Gráfico N° 11 Corredor turístico Salcedo Tena	80
Gráfico N° 12 Ruta turística.....	81
Gráfico N° 13 Conectividad de las comunidades	82
Gráfico N° 14 estado de la vía del Corredor turístico Salcedo -Tena	83
Gráfico N° 15 Tiene una señalética y señalización adecuada	84
Gráfico N° 16 Régimen de Rechazo	86
Gráfico N° 17 Esquema del plan de promoción.....	99
Gráfico N° 18 Ruta.....	103
Gráfico N° 19 Logotipo.....	126
Gráfico N° 20 Tríptico	127
Gráfico N° 21 Tríptico	128
Gráfico N° 22 Afiche	129

UNIVERSIDAD TÉCNICA DE AMBATO
FACULTAD DE CIENCIAS HUMANAS Y DE LA
EDUCACIÓN
CARRERA DE: TURISMO Y HOTELERÍA
RESUMEN EJECUTIVO

TEMA: “EL CORREDOR TURÍSTICO SALCEDO TENA Y SU IMPORTANCIA PARA EL DESARROLLO DEL TURISMO DE LA COMUNIDAD DE PAPAHRURCO DEL CANTÓN SALCEDO PROVINCIA DE COTOPAXI”

AUTORA: Sánchez Jácome Alexandra Maricela

TUTOR: Ing.Mg. Marco Antonio Toledo Villacís

RESUMEN

Se ha planteado el presente tema de investigación luego de analizar la importancia del corredor turístico Salcedo Tena sobre el desarrollo del turismo de la comunidad de Papahurco del cantón Salcedo de la Provincia de Cotopaxi buscando la mejor solución se ha realizado un plan de promoción para la comunidad de Papahurco con el propósito de dar a conocer a la comunidad ya que posee muchos atractivos turísticos que no son promocionados se realizó una investigación de campo y se realizó una encuesta dirigida a los pobladores del Cantón Salcedo para saber que conocen de la comunidad de Papahurco y sobre el corredor turístico Salcedo Tena y una encuesta dirigida a la comunidad para saber el grado de interés que tienen por el desarrollo turístico. De la misma manera que se pudo conocer lo que conocen del corredor, obteniendo como resultados lo importante que es la promoción turística ya que es un elemento importante para el desarrollo turístico de un lugar

Palabras Claves: Corredor turístico, promoción turística, comunidad, publicidad, desarrollo turístico, Atractivos turísticos, actividad turística, recursos turísticos, recorrido turístico, satisfacción del turista

INTRODUCCIÓN

El presente trabajo investigativo es sobre la “**EL CORREDOR TURÍSTICO SALCEDO TENA Y SU IMPORTANCIA PARA EL DESARROLLO DEL TURISMO DE LA COMUNIDAD DE PAPAHRUCO DEL CANTÓN SALCEDO PROVINCIA DE COTOPAXI**” la estructura de investigación sigue una secuencia de seis capítulos

Capítulo I: Este Capítulo se denomina El Problema en él se encuentra el planteamiento del problema, Contextualizaciones macro, meso y micro, el análisis crítico, la prognosis, la formulación del problema, y la delimitación y lo referente a la justificación y objetivos general y específicos.

Capítulo II: Llamado Marco Teórico contiene los antecedentes investigativos, la fundamentación filosófica y legal, las categorías fundamentales.

Capítulo III: Este Capítulo denominado metodología contiene el enfoque, la modalidad básica de la investigación abarca también el nivel o tipo de investigación, la población y muestra, operacionalización de variables, recolección de información y el procesamiento y análisis.

Capítulo IV: Este Capítulo contiene el análisis e interpretación de resultados.

Capítulo V: Este Capítulo contiene las conclusiones y recomendaciones.

Capítulo VI: Este capítulo denomina propuesta la cual se la denominó Elaboración de un plan de promoción turística para la comunidad de Papahurco Cantón Salcedo Provincia de Cotopaxi

CAPÍTULO I

EL PROBLEMA

1.1 Tema

El corredor turístico Salcedo Tena y su importancia para el desarrollo del turismo de la comunidad de Papahurco del Cantón Salcedo Provincia de Cotopaxi

1.2 Planteamiento del Problema

1.2.1 Contextualización

En el Ecuador los corredores turísticos han ayudado a mejorar la economía de ciertos lugares ya que es la conexión entre las zonas, las áreas, los complejo, los centros, los conjuntos, los atractivos turísticos que funcionan como el elemento estructurador del espacio.

En la Provincia de Cotopaxi existe el corredor turístico Salcedo Tena llamado anteriormente Carretera Salcedo Tena.

El corredor turístico Salcedo Tena ha pasado por cuatro momentos, desde 1911, cuando aventureros del cantón de Salcedo intentaron abrir la vía y la dejaron trazada, llegando a Tena convertida en un polo de aventuras, sueños y mejores vidas para los posibles colonos. Luego en la tercera presidencia de Velasco Ibarra, hubo algún apoyo para abrir la vía, hasta algunas poblaciones campesinas de la zona. El otro intento quedó frustrado porque la montaña era difícil y la tecnología no ayudaba para la meta propuesta.

En 2008 el presidente Rafael Correa anunció en Salcedo (Cotopaxi) que la obra sí se ejecutaría. En la actualidad del GAD(Gobierno Autónomo descentralizado)municipal y de la Dirección de Turismo de la Provincia de Cotopaxi se reunieron para analizar el Corredor turístico Salcedo Tena en el que se detalló aspectos para motivar la consecución en sus diferentes fases de este proyecto de modo que las gestiones sean de manera coordinada procurando el avance de las comunidades de la Zona Oriental del cantón Salcedo y de la provincia misma.(Radio San Miguel de Salcedo)

Héctor Gutiérrez Padilla el actual alcalde del Cantón Salcedo indico el potencial turístico que posee el cantón, que aún no se lo ha explotado dando a conocer los lugares donde pueden intervenir y otorgarle al turista nuevas opciones para que visiten Salcedo indicando uno de los sueños por los que trabajan que es sacar adelante proyectos y cerrar el anillo turístico entre los cantones de la provincia.

(Radio San Miguel de Salcedo)

El corredor turístico Salcedo Tena unirá a las comunidades de Leivisa, Cumbijin, Sacha, Papahurco, Chanchalito y otras.

La intención de los comuneros es incentivar el turismo a lo largo del corredor turístico los pobladores de las comunidades del sector oriental han realizado mingas para retirar escombros, derrumbar construcciones y otras actividades.

En la actualidad el Corredor Turístico Salcedo Tena ayudara significativamente al desarrollo de las comunidades que se están dentro de esta corredor aportando a la economía de las comunidades.

Árbol de problemas

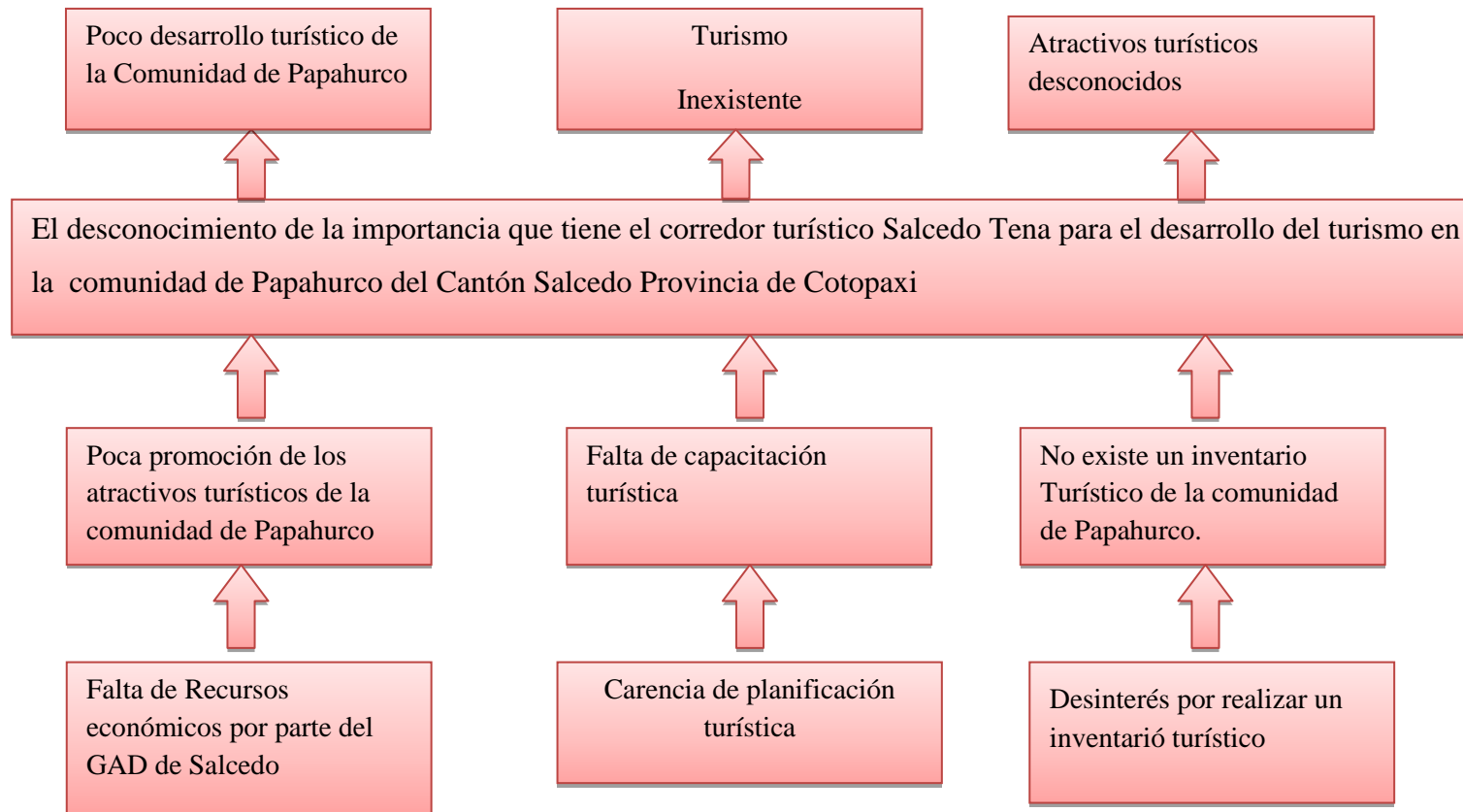


Gráfico N° 1 Árbol de problemas
Elaborado por: SÁNCHEZ, Alexandra (2014)

1.2.2 Análisis Crítico

El desconocimiento de la importancia que tiene el corredor turístico Salcedo Tena en el desarrollo del turismo de la comunidad de Papahurco del Cantón Salcedo Provincia de Cotopaxi se debe a la poca promoción de los atractivos turísticos de la comunidad de Papahurco, debido a la falta de Recurso económicos por parte del GAD (Gobierno Autónomo descentralizado de Salcedo) provocando el poco desarrollo turístico de la Comunidad, adicionalmente la carencia de planificación turística debido a la falta de capacitación haciendo inexistente la actividad del turismo en la comunidad, adicionalmente por desinterés de los involucrados no existe un inventario turístico de la comunidad de Papahurco por lo tanto los atractivos turísticos son desconocidos.

1.2.3 Prognosis

Si no se realiza la presente investigación no se podrá determinar la importancia que tiene el corredor turístico Salcedo Tena en el desarrollo del turismo de la Comunidad de Papahurco del Cantón Salcedo Provincia de Cotopaxi al no investigar este tema tampoco se podrá elaborar una propuesta de solución a los problemas detectados.

1.2.4 Formulación del Problema

¿Cuál es la importancia que tiene el corredor Turístico Salcedo Tena para el desarrollo del turismo en la Comunidad de Papahurco del Cantón Salcedo Provincia de Cotopaxi?

1.2.5 Interrogantes

- ¿De qué manera se puede promocionar y difundir los atractivos turísticos de la comunidad de Papahurco?
- ¿Qué estrategias se pueden aplicar para generar turismo en la zona?
- ¿Cómo podemos conocer los atractivos turísticos de Papahurco?

1.2.6 Delimitación del objetivo de investigación

Delimitación del Contenido

- Campo: corredor turístico Salcedo Tena
- Área: Turismo
- Aspecto: desarrollo del turismo en la Comunidad de Papahurco

Delimitación espacial

- La presente investigación se desarrollara en la Comunidad de Papahurco del Cantón Salcedo Provincia de Cotopaxi ubicado a 20 minutos del Cantón.

Delimitación temporal

- La presente investigación se realizará durante el periodo comprendido entre los meses de Octubre 2014 –Febrero2015.

1.3 Justificación

El trabajo de investigación es importante porque contribuirá al desarrollo turístico y económico de la comunidad de Papahurco del Cantón Salcedo Provincia de

Cotopaxi. Este tipo de investigación no se ha realizado, por lo tanto es un tema nuevo para el Cantón Salcedo.

La presente investigación es factible debido a que no necesitamos de mayor inversión así mismo existe el interés del GAD del Cantón Salcedo y el MINTUR de Cantón Salcedo en aportar al desarrollo turístico de la Comunidad de Papahurco por tratarse de un compromiso presidencial . Los beneficiarios son 13 comunidades y una de ellas es la comunidad de Papahurco por lo que creen que es relevante ayudar e impulsar al desarrollo turístico de esta comunidad.

1.4 Objetivos

1.4.1 General

Investigar la importancia que tiene el corredor turístico Salcedo Tena para el desarrollo del turismo de la comunidad de Papahurco de la Provincia de Cotopaxi.

1.4.2 Específicos

- Determinar las actividades que podría desarrollar la comunidad de Papahurco para aprovechar los recursos naturales y culturales del Corredor turístico Salcedo Tena
- Analizar cuáles son los atractivos potenciales para desarrollar el turismo en la comunidad de Papahurco.
- Desarrollar estrategias para el Turismo de la Comunidad de Papahurco.
- Desarrollar la propuesta que permita solventar el Problema detectado en esta investigación

CAPÍTULO II

MARCO TEÓRICO

2.1 Antecedentes Investigativos

➤ En la Escuela Superior Politécnica del Litoral de la Facultad de Ingeniería Marítima y Ciencias del Mar se encuentra la tesis titulada “PROPUESTA PARA EL DISEÑO DE UNA RUTA TURÍSTICA EN EL CORREDOR LAS PEÑAS LA TOLA, PROVINCIA DE ESMERALDAS”(MORALES,2009),quien llegó a las siguientes conclusiones:

- Con este trabajo se ha recopilado información valiosa, que contribuye a la actualización de datos de la Superestructura, tanto de atractivos y planta turística, para realización de futuros proyectos.
- La comunidad Receptora está organizada en el ámbito turístico y mostro apertura para realización de futuros proyectos.
- Tanto los turistas, así como la población local apoyó y aprobó la propuesta del diseño de la ruta.

De estas conclusiones se puede manifestar que es fundamental contar con información actualizada de los atractivos turísticos, así como también la planta turística, y que es importante que la comunidad esté siempre organizada para que pueda apoyar y aprobar las propuestas planteadas.

➤ En la Universidad Tecnológica Equinoccial de la Facultad de Turismo y Preservación Ambiental, Hotelería y Gastronomía se encuentra la tesis titulada “PROPUESTA DE DESARROLLO TURÍSTICO

SUSTENTABLE CON LA CREACIÓN DEL CORREDOR TURÍSTICO SAN MIGUEL DE BANCOS VALLE HERMOSO COMO EJE CENTRAL PARA LA PROTECCIÓN AMBIENTAL ” (JIMÉNEZ, 2007), quien llegó a las siguientes conclusiones:

- El corredor Turístico San Miguel de los Bancos Valle Hermoso es un potencial atractivo turístico que acopla de turismo ecológico de aventura con el agroturismo, buscando así, satisfacer las necesidades más varadas del turista actual.
- El agroturismo se ha convertido en una alternativa de turismo sustentable enfocada en mejorar la calidad de vida de los sectores rurales a través de la participación comunitaria y el uso racional de los recursos ambientales
- La participación comunitaria dentro de la práctica del turismo en cualquier de sus campos constituye un atractivo complementario que permite al turista conocer más de cerca el medio que rodea, sus costumbre y tradiciones en la interacción directa con sus actores.
- El promover el desarrollo de un turismo sostenible, que suscite la iniciativa de propuesta de pequeñas y medianas empresas. Pueden incrementar los beneficios de los recursos generadora a nivel local.

A través de esta información analizada se puede manifestar que un corredor turístico ayudara a mejor la calidad de vida de las comunidades que se ven involucradas dentro del corredor con la práctica del turismo y diferentes emprendimientos a través de pequeñas y medianas empresas.

2.2 Fundamentación Filosófica

En la presente investigación se aplicará un paradigma crítico propositivo constructivista debido al análisis de las causas y probables soluciones que se plantean, enfoque social ya que al realizar dicha investigación beneficiará a la Comunidad de Papahurco

2.3 Fundamentación Legal

La presente investigación se ha basado en la ley de turismo tomando en cuenta los siguientes artículos:

CAPÍTULO I

GENERALIDADES

Art. 1.- La presente Ley tiene por objeto determinar el marco legal que regirá para la promoción, el desarrollo y la regulación del sector turístico; las potestades del Estado y las obligaciones y derechos de los prestadores y de los usuarios.

(Ley de Turismo , pág. 1)

Art. 3.- Son principios de la actividad turística, los siguientes:

- a) La iniciativa privada como pilar fundamental del sector; con su contribución mediante la inversión directa, la generación de empleo y promoción nacional e internacional.
- b) La participación de los gobiernos provincial y cantonal para impulsar y apoyar el desarrollo turístico, dentro del marco de la descentralización.
- c) El fomento de la infraestructura nacional y el mejoramiento de los servicios públicos básicos para garantizar la adecuada satisfacción de los turistas.
- d) La conservación permanente de los recursos naturales y culturales del país.

- e) La iniciativa y participación comunitaria indígena, campesina, montubia o afro ecuatoriana, con su cultura y tradiciones preservando su identidad, protegiendo su ecosistema y participando en la prestación de servicios turísticos, en los términos previstos en esta Ley y sus reglamentos.(Ley de Turismo , pág. 1)

CAPÍTULO VI

ÁREAS TURÍSTICAS PROTEGIDAS

Art. 20.- Será de competencia de los Ministerios de Turismo y del Ambiente, coordinar el ejercicio de las actividades turísticas en las áreas naturales protegidas; las regulaciones o limitaciones de uso por parte de los turistas; la fijación y cobro de tarifas por el ingreso, y demás aspectos relacionados con las áreas naturales protegidas que constan en el Reglamento de esta Ley.

El Ministerio de Turismo deberá sujetarse a los planes de manejo ambiental de las áreas naturales protegidas, determinadas por el Ministerio del Ambiente.

Las actividades turísticas y deportivas en el territorio insular de Galápagos se regirán por la Ley.(Ley de Turismo , pág. 5)

Art. 21.- Serán áreas turísticas protegidas aquellas que mediante Decreto Ejecutivo se designen como tales. En el Decreto se señalarán las limitaciones del uso del suelo y de bienes inmueble. Quedan excluidas aquellas actividades que afecten el turismo por razones de seguridad, higiene, salud, prevención y preservación ambiental o estética; en caso de expropiación se observará lo dispuesto en el artículo 33 de la Constitución Política de la República.(Ley de Turismo , pág. 5)

Art. 22.- La designación del área turística protegida comprende los centros turísticos existentes y las áreas de reserva turística..(Ley de Turismo , pág. 5)

Art. 23.- El Presidente de la República mediante Decreto Ejecutivo definirá el área de reserva turística para que en ellas puedan realizarse proyectos turísticos. Esta definición no afectará los derechos de terceros, en caso de realizarse expropiación.

En el Decreto Ejecutivo al que se refieren los artículos 21 y 23 de esta Ley, se establecerán los linderos del área de reserva turística, y se inscribirá en el Registro de la Propiedad correspondiente.(Ley de Turismo , pág. 5)

Art. 24.- La operación turística en las áreas naturales del Estado, zonas de reserva acuáticas y terrestres parques nacionales y parques marinos estará reservada para armadores y operadores nacionales, pudiendo extenderse a los extranjeros que obtengan la correspondiente autorización con sujeción a lo dispuesto en el artículo 50 de la Ley de Seguridad Nacional. Si fueran personas jurídicas deberán ser de nacionalidad ecuatoriana o sucursales de empresas extranjeras legalmente domiciliadas en el país.

Las naves acuáticas que operen en los parques nacionales y zonas de reserva marina serán de bandera ecuatoriana. Se prohíbe conceder o renovar patentes a operadores o armadores que no cuenten con nave propia. No se considera nave propia a la que se encuentre en proceso de arrendamiento mercantil o leasing, sino a partir de uso efectivo de la opción de compra, que será acreditada con el correspondiente contrato.

Cuando por motivos de fuerza mayor debidamente comprobados, la nave propia no pueda operar, se podrá fletar una nave, de la misma capacidad, de bandera nacional o extranjera, en reemplazo temporal e improrrogable de hasta tres años. Es facultad privativa del Presidente de la República, previo informe favorable de los Ministerios de Turismo y del Ambiente, autorizar cada cinco años incrementos en el total de cupos de operación para las áreas naturales y zonas de reserva, en un porcentaje que en ningún caso será superior al cinco por ciento del total de cupos.(Ley de Turismo , pág. 6)

PRIMER.- ANTECEDENTES.-

La constitución de la República del Ecuador en su artículo 275 determina que el régimen de desarrollo es el conjunto organizado, sostenible y dinámico de los sistemas económicos políticos. Socio cultural y ambiental que garanticen la realización de buen vivir, así, el Estado planificara el desarrollo del país para garantizar el ejercicio de los derechos, la consecución de los objetivos del régimen de desarrollo y los principios consagrados en la Constitución.

El Artículo 15 de la ley de turismo establece que el ministerio de Turismo es el organismo rector de la actividad turística ecuatoriana, su competencia radica en la planificación de la actividad turística ecuatoriana, su competencia radica en la planificación de la actividad turística del país así como la creación e innovación de nuevas políticas marco referencial dentro del cual obligatoriamente se realizara la promoción internacional del turismo.

El artículo 17 de la referencia ley determina que el Ministerio de Turismo coordina con otras instituciones del sector público, las políticas y normas e implementarse, a fin de no afectar el desarrollo del turismo.

De conformidad con las atribuciones conferida constitucionalmente a los Gobiernos Autónomos Descentralizados, son de competencia exclusiva del GAD municipal de San Miguel de Salcedo, preservar, mantener y difundir el patrimonio arquitectónico, cultural y natural del Cantón y construir los espacio públicos para estos fines ; así como regular, controlar y promover el desarrollo de la actividad turística cantonal, en coordinación con los demás entidades del sector público al tenor del artículo 53, letra g) y artículo 55 letra h) del Código Orgánico de Organización territorial Autonomía y Descentralización.

Con fecha 31 de agosto de 2012. El Ministerio de Turismo representado legalmente por el MSC. Luis Xavier Falconi, en su calidad de Viceministro

celebró un convenio Marco de Cooperación Interinstitucional con el señor Mario Rodrigo Mata Cepeda, Alcalde del GAD municipal del Cantón San Miguel de Salcedo de la provincia de Cotopaxi con el objetivo de “promover acciones con enfoque articulador al amparo de la normativa que rige el sector y de esta manera lograr el desarrollo turístico del cantón Salcedo”.

2.4. Categorías Fundamentales

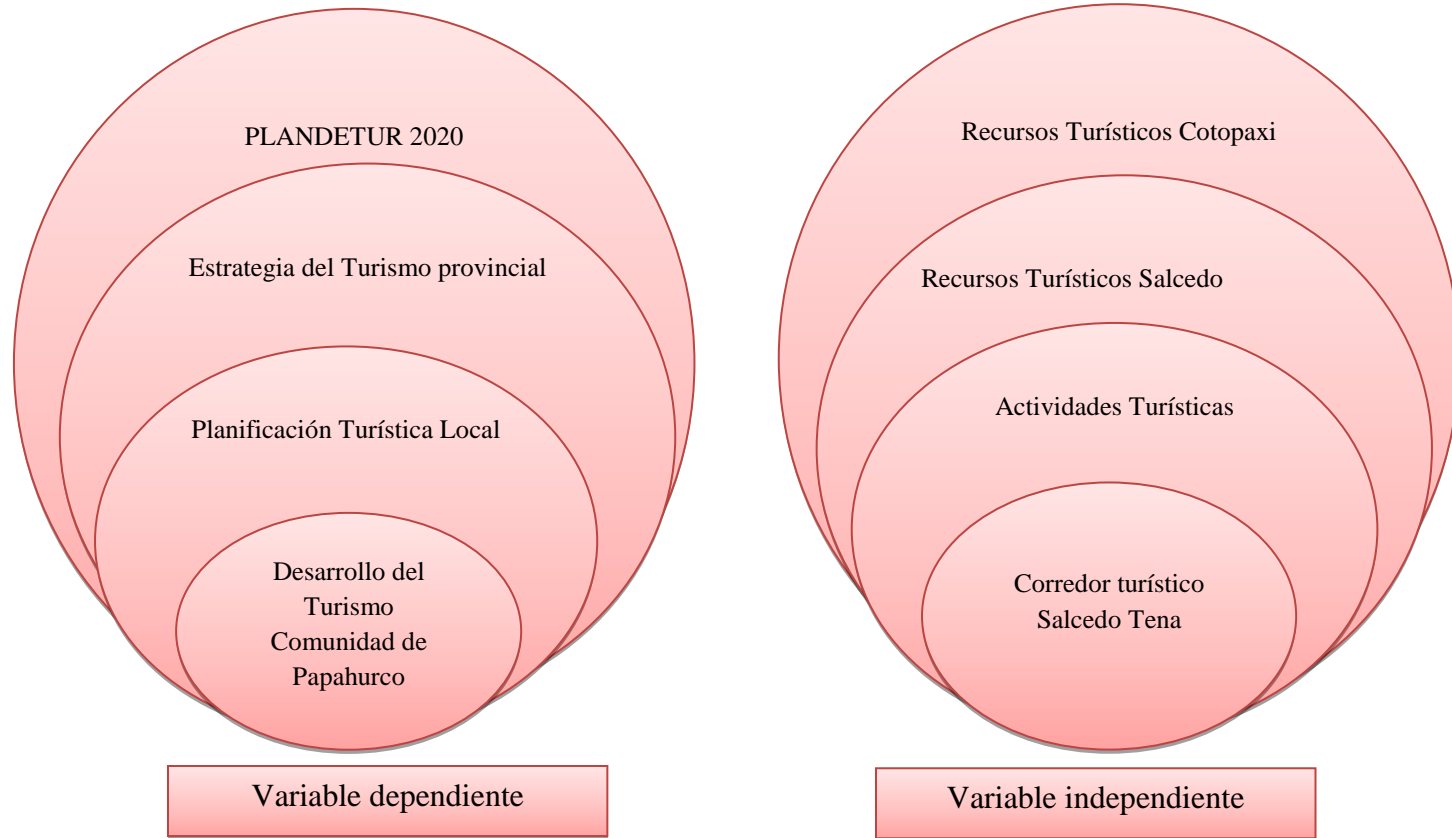


Gráfico N° 2 Categorías Fundamentales
Elaborado por: SÁNCHEZ, Alexandra (2014)

Fundamentación Teórica de la Variable Dependiente

Desarrollo del Turismo en la Comunidad de Papahurco

“La comunidad es una de las más antiguas, pero no tiene apoyo para fomentar el turismo”

Una de las comunidades de la zona oriental del cantón Salcedo se encuentra viviendo sus festividades, por ello dialogamos con su dirigente para conocer los diferentes programas que van a realizar para celebrar su aniversario. Luis Cañar, ex presidente de la comunidad, señaló que hace 47 años obtuvieron la personería jurídica; “Papahurco significa cerro de papas, hemos sido un centro muy importante en la zona oriental, nosotros estamos en el centro de varios cerros, nuestros ancestros cuentan que el sitio en donde hoy se construye el centro de salud ha sido muy importante para los Incas”.

En Papahurco, desde hace muchos años, los antiguos dirigentes venían celebrando esta festividad, “una parte de la gastronomía de nuestro sector es la denominada chicha de jora, de igual manera en las festividades los barrios y principalmente las familias hacen papas con salsa y cuy”; también hay otros platos típicos de la zona, tradición que se retoma con motivo de las festividades.

Una de las actividades ancestrales que se está perdiendo en la comunidad es la fabricación manual de las shigras, “la materia prima es el penco, que lo sacaban y lo ponían en agua a encerar, luego de un tiempo sacaban el hilo para tinturarlo y tener lista la materia prima para tejer las shigras, este artículo era una prenda muy importante para las mujeres del sector, lamentablemente el tiempo pasa y las tradiciones van desapareciendo”.

El presidente de la comunidad señaló que falta mucho el apoyo de las autoridades para fomentar el turismo en el sector y contribuir económicamente al desarrollo de los habitantes; las festividades se iniciaron el viernes 6 de diciembre y este sábado

y domingo habrá los tradicionales toros y bailes populares. (Papahurco celebra sus festividades, 2013)

La comunidad de Papahurco y su desarrollo

“La dirigencia señala trabajar con proyectos para alcanzar el apoyo de las entidades”

En días anteriores este medio de comunicación realizó un recorrido por la zona oriental del cantón Salcedo, en donde llegamos hasta la comunidad de Papahurco para dialogar con la autoridad comunal y conocer de cerca los trabajos y gestiones que viene realizando para alcanzar varias obras en bien de sus comuneros.

Luis Cañar, Presidente de la comunidad, señaló que en el tema de vialidad se encuentran muy satisfechos de que el Gobierno Nacional les esté apoyando para mejorar su calidad de vida, “al no poder construir técnicamente la carretera Salcedo-Tena, el Presidente de la República vino a Salcedo a explicar y a expresar su compromiso para construir varias obras de compensación para el cantón; una de ellas y que está a la vista de todos es la ampliación y asfaltado de la vía principal de la zona oriental”, obra que beneficiará a miles de agricultores de la zona.

En otro tema detalló que en coordinación con los estudiantes de la carrera de Turismo de la Universidad Técnica de Cotopaxi instalaron varias señales informativas para que los visitantes tengan referencia de los sitios más relevantes de la comunidad y se ubiquen en el sector que se encuentran. “Para realizar este trabajo, meses atrás un grupo de jóvenes llegó a una asamblea de la comunidad para exponer el proyecto, los comuneros aceptaron y desde allí han venido trabajando para determinar los lugares en donde se instalará la señalización, para ello los comuneros han participado por medio de una minga para limpiar en conjunto los sectores en donde se instaló la señalización”; en este mismo tema el

dirigente señaló que se encuentran en diálogos con las autoridades de la Universidad para seguir realizando más proyectos que involucren a la comunidad. Otra de las gestiones que ha tenido resultados positivos ha sido ante el GAD Municipal de Salcedo, “luego de varios meses de gestiones y de espera, hemos recibido 180 quintales de cemento para la pavimentación de la cancha de voleibol y de básquet”, espacios públicos que eran adoquinados, dicho material será retirado del lugar para pavimentarlo; “el adoquín retirado será colocado en la parte frontal de la iglesia, desde el 2011 o 2012 hemos venido solicitando al GAD Municipal que se termine el adoquinado de ese tramo, ahora que nos han dado el cemento para las canchas, el adoquín vamos a colocarlo en ese tramo de la vía que tanto lo necesitamos”.

Para realizar el pavimentado de la cancha planifican realizar una minga, “en los próximos fines de semana se tomará la decisión entre los comuneros para realizar dichos trabajos y así pavimentar las canchas y adecuar los espacios para los jóvenes y niños de la comunidad que tanto lo utilizan en su tiempo libre y los fines de semana”; otra de las obras a las que se viene dando seguimiento para su fiel cumplimiento es la construcción del subcentro de salud tipo A que beneficiará a miles de comuneros de la zona oriental del cantón Salcedo. Señaló que “la Ley establece que las autoridades de turno deben trabajar por todos los sectores y de acuerdo a su competencia, en esta época de campaña no se debe confundir y aprovechar para obtener votos, el voto debe ser razonado y la ciudadanía sabrá elegir al mejor”. (La comunidad de Papahurco y su desarrollo, 2013)

Planificación Turística Local (Salcedo)

Para Getz 1987 la planificación es un proceso basado en la investigación y la evaluación, que trata de optimizar la contribución potencial del turismo al bienestar social y a la calidad ambiental. El proceso de planificación el incluye, en este sentido, la identificación de problemas, la formulación de alternativas y la asignación de los recursos.

La planificación turística en el espacio rural natural debe determinar en un primer momento unos objetivos y prioridades de desarrollo económico y social, teniendo en cuenta el factor ambiental, en un segundo momento, debe escoger los medios apropiados para el logro de dichos objetivos. (Crosby, 1996 , pág. 65)

Gobierno Provincial realizó el presupuesto participativo en Salcedo

Cumpliendo con el cronograma de la Coordinación de Ordenamiento Territorial y Planificación COTYP, el Gobierno Provincial de Cotopaxi, desarrolló el taller para el presupuesto participativo en el cantón Salcedo la mañana de este 24 de septiembre del 2014.

A la cita acudieron el alcalde cantonal, Héctor Gutiérrez, los presidentes de las juntas parroquiales y representantes de los sectores sociales, quienes participaron en las mesas de trabajo que son competencia del GAD parroquial. La reunión se desarrolló en el salón de Honor del Municipio del cantón Salcedo.

Néstor Barrionuevo, vocal de la junta parroquial de Cusubamba, explicó que este taller les ha servido para identificar de manera coordinada las necesidades de cada una de sus parroquias, dentro de este marco Cusubamba se beneficiará de la carretera Panzaleo Mulalillo- Cusubamba y Antonio José Holguín, obra para la que se firmó un convenio entre el Municipio de Salcedo y la Prefectura el pasado 19 de septiembre en la sesión solemne por el aniversario de cantonización.

Barrionuevo destacó que esa obra beneficiará a 8 mil habitantes de Cusubamba “las otras obras que teníamos quedan pendientes hasta los próximos años cuando haya presupuesto” recalzó.

Por su parte Silvia Bravo Cajas, viceprefecta manifestó que estos talleres buscan priorizar e identificar las obras que beneficien a un mayor número de habitantes, “Queremos trabajar conjuntamente en las competencias del GAD Provincial, en el

taller se analizará las temáticas de riego, fomento productivo, obras públicas, ambiente, equidad de género y grupos de atención prioritaria” enfatizó(Gobierno Autónomo Descentralizado de la Provincia de Cotopaxi , 2014)

EXPONEN PROPUESTAS TURÍSTICAS PARA SALCEDO

Con el afán de procurar mejores días para el turismo en el cantón Salcedo, autoridades del GAD municipal y de la Dirección de Turismo de la provincia de Cotopaxi se reunieron para analizar los proyectos que se vienen desarrollando.

El Corredor turístico Salcedo -Tena fue uno de los temas tratados, en el que se detalló aspectos para motivar la consecución en sus diferentes fases de este proyecto de modo que las gestiones sean de manera coordinada procurando el avance de las comunidades de la Zona Oriental del cantón Salcedo y de la provincia misma.

Para Jorge Albán Director de Turismo esta obra del Corredor turístico, no solo debe quedarse en una fase en la que al momento se encuentra, debe darse avances significativos y aprovechar los objetivos conseguidos con la comunidad con quienes tienen una relación de trabajo y de amistad por el tiempo en el que se desarrolla esta obra y no quede en simples ofrecimientos.

Héctor Gutiérrez Padilla Alcalde por su parte indico del potencial turístico que posee el cantón, que aún no se lo ha explotado dando a conocer los lugares donde pueden intervenir y otorgarle al turista nuevas opciones para que visiten Salcedo.

La predisposición de las autoridades para coordinar actividades se vio reflejada dentro de la reunión, la misma que finalizó indicando uno de los sueños por los que trabajan que es sacar adelante proyectos y cerrar el anillo turístico entre los cantones de la provincia.(Radio San Miguel de Salcedo)

Estrategia del Turismo a nivel Provincial

GAD Provincial inició talleres para presupuestos participativos 2015

El Gobierno Provincial de Cotopaxi a través de la Coordinación de Ordenamiento Territorial y Planificación (COTYP) a partir de este 23 de septiembre inició los talleres de socialización para los presupuestos participativos de 2015, evento que contó con la presencia los representantes de las juntas parroquiales de Latacunga.

Dentro de este marco la viceprefecta, Silvia Bravo Cajas, explicó que esta administración ha implementado talleres de socialización para la priorización de necesidades que involucre a un mayor número de habitantes, los participantes formaron parte de las cinco mesas de trabajo de acuerdo a las competencias del GAD Provincial.

En la quinta mesa se analizará los temas relacionados a la equidad de género y al de los grupos de atención prioritaria, tomando en cuenta que se busca institucionalizar estos temas como política pública para lo cual se busca trabajar en una agenda provincial.

Por su parte Mario Rocha, Presidente del Gobierno Parroquial de Mulaló manifestó que esta es una buena iniciativa para recoger las inquietudes y necesidades de la población sin embargo recomendó ampliar más esta metodología hacia las parroquias y comunidades. (Gobierno Autónomo Descentralizado de la Provincia de Cotopaxi)

PLANDETUR 2020

Recursos para el Turismo de Naturaleza

El Ecuador tiene una posición privilegiada para desarrollar el turismo sostenible gracias a su mega biodiversidad. Según datos publicados por Conservación Internacional, se estima que solo 17 países en el planeta están dentro de esta categoría y estos albergan entre el 60 y el 70% de la biodiversidad del planeta.

Esta mega biodiversidad es el resultado de la interdependencia de una amplia gama de factores que responden fundamentalmente a la ubicación geográfica de país. El territorio ecuatoriano está situado T&L Informe Final - PLANDETUR 2020 50 en la Zona de Convergencia Intertropical (ZCIT), movilizada por los vientos alisios y caracterizada por el Frente Intertropical (FIT), el efecto de la interacción de las corrientes oceanográficas de la Corriente Cálida de Panamá y la Corriente Fría de Humboldt y la Oscilación Austral; la especial orografía de la Cordillera de los Andes que ofrecen abundantes recursos hídricos que alimenta a sus cuencas hidrográficas y generan una variedad de cubiertas vegetales ligadas a los diversos pisos climáticos. Esto combinado con la latitud geográfica permite que la incidencia de la radiación solar sea menor que en otras zonas ecuatoriales del planeta²⁰. Maldonado, et al. Escenario Natural de la Cultura de Loja: Esbozo de Geografía Física y Humana. Casa de la Cultura Ecuatoriana “Benjamín Carrión”. Núcleo de Loja, 2005; Ministerio del Ambiente del Ecuador, Política y Estrategia Nacional de Biodiversidad 2001-2010.

Los cuatro mundos o regiones turísticas del Ecuador favorecen de acuerdo con la presencia de 46 ecosistemas²¹ en la parte continental: 16 en la Costa, 21 en la Sierra y 9 en la Amazonia, en los que se destacan los ecosistemas de manglar, sabanas, bosques secos y húmedos tropicales en la región Costa, paramos y bosques de neblina en la región Sierra; y vasto territorio de bosque tropical en la

Amazonia que concentra el 80% de la biodiversidad del país, que se completan con las características únicas de Galápagos.

Se conoce que la biodiversidad terrestre se refleja en ocho eco regiones del Ecuador con: los bosques húmedos occidentales del Ecuador, montanos del noroccidente de los Andes, secos ecuatorianos, montanos de la Cordillera Real Oriental, y húmedos de Napo; los pastos inundados de Guayaquil, el páramo de los Andes del Norte y la vegetación sérica de las Islas Galápagos (Dinerstein. E. et al 1995),. Mientras que la diversidad marina alberga 10 de los 14 ambientes oceánicos del esquema de Salm y Clark (1989), recogidos por la Organización de las Naciones Unidas en la publicación “Sembrando Oportunidades para el Desarrollo Sostenible” (2005).

La mega biodiversidad del Ecuador es reconocida a escala mundial con la declaración de patrimonios mundiales de la humanidad por parte de la UNESCO otorgadas al Parque Nacional Galápagos y el Parque Nacional de Sangay, así como el estatus de Reserva de la Biosfera del Parque Nacional Yasuní, y la denominación de Regalos a la Tierra otorgados por parte del Fondo Mundial para la Naturaleza (WWF) al Parque Nacional Galápagos y al Corredor Ecológico Llanganates-Sangay. Además, Ecuador alberga a dos de los 25 “hot spots”²² o puntos calientes de biodiversidad mundial.

A nivel de especies, el Ecuador alberga 107 de las 455 áreas de mayor importancia para la conservación de aves (AICAs) en los Andes Tropicales, lo cual la posiciona como un destino prioritario para los ornitólogos y turistas que aprecian la observación de aves, concentrando el 18% de las especies de aves en el planeta²³. Así mismo, cuenta con el 18% de las orquídeas, que constituye un gran atractivo en particular en los bosques nublados y húmedos en las estribaciones de Los Andes. En cuanto a endemismo, el país se ubica en el segundo lugar de especies vertebradas, tercero en diversidad de anfibios, y quinto en diversidad de mariposas, en las estadísticas a nivel mundial.

El Ecuador tiene una historia de más de 40 años de acciones de conservación de su naturaleza²⁴, desde la declaración las Islas Galápagos como área protegida en 1959. Cuenta en la actualidad con un Sistema Nacional de Áreas Protegidas (SNAP) que abarca a 35 áreas protegidas bajo la tutela del Estado, que cubren un 18,5% del territorio nacional, con una superficie superior a las 4,7 millones de hectáreas. Las dos últimas áreas protegidas declaradas se ubican en la zona de la Cordillera del Cóndor, en la frontera con el Perú. Los bosques protectores alcanzan las 2,4 millones de hectáreas, lo que significa que el Ecuador tiene el 26% de su territorio bajo protección.(PLANDETUR2020)

Coordinación Interinstitucional para el Turismo Sostenible

1. Nombre del programa

Coordinación Interinstitucional para el Turismo Sostenible

2. Descripción y justificación del programa

La gobernanza turística supone la manera de gestionar los destinos con la coordinación de los actores de los sectores público, privado y comunitario. La coordinación en el Turismo es fundamental a todo nivel, pues se trata de una actividad en la que confluyen todo tipo de intereses, unos compatibles, otros no con la visión de sostenibilidad que persigue el PLANDETUR 2020 2020. Es así que este Programa se refiere a la necesidad de emprender un proceso de Coordinación con todos aquellos actores que tienen de una u otra manera que ver con el fenómeno turístico: políticos, conservacionistas, otras entidades estatales, gobiernos seccionales, la Academia, empresarios, comunidades, entre otros. Especial énfasis se hace de esta coordinación en algunos temas fundamentales para el Turismo de Ecuador, como el manejo turístico dentro del Sistema Nacional de Áreas Protegidas del Ecuador (SNAP), o la coordinación para la construcción de infraestructura turística con organismos seccionales; hay que notar que estos

temas se abordan únicamente desde el punto de vista de la coordinación, algunos serán abordados más adelante de forma explícita.

3. Objetivos y metas de gestión

Objetivos

1. Insertar al turismo sostenible en la política de Estado y en la planificación nacional para potenciar el desarrollo integral y la racionalización de la inversión pública y privada.
2. Lograr una coordinación constante y eficiente entre el Ministerio de Turismo y otros ministerios e instituciones claves relacionadas al turismo.
3. Lograr una coordinación constante y eficiente entre el Ministerio de Turismo y los Gobiernos Seccionales, los Gremios Turísticos y el sector productivo en general.
4. Coordinar acciones de asistencia técnica e inversiones con los organismos internacionales.
5. Establecer el marco adecuado para constituir instancias de participación y control ciudadano para el desarrollo del turismo sostenible.
6. Establecer compromisos de acción conjunta entre los organismos del estado, tanto del gobierno central, como del régimen seccional.
7. Facilitar la actividad turística en el sector privado a través del mejoramiento y reducción de los procesos burocráticos.

Metas de gestión

1. Incrementar la participación política-técnica y financiera del turismo dentro del Estado.
2. Lograr que los procesos de turismo en el SNAP sean absolutamente participativos y que la gestión técnica de la actividad sea coordinada bajo la visión compartida de turismo sostenible.

3. Creación de la Secretaría Técnica de seguimiento al PLANDETUR 2020 y un estudio que permita tomar las decisiones necesarias para la creación de Organizaciones de Gestión de Destino como organismos de cooperación público – privado para la mejora del Turismo en las zonas identificadas por el PLANDETUR 2020 2020.
4. Establecer en el mediano plazo, un sistema eficaz de veedurías ciudadanas locales de participación y control social a la gestión pública del turismo.
5. A mediano plazo lograr el establecimiento de una adecuada conectividad y accesibilidad hacia y desde Ecuador. (PLANDETUR2020)

Ordenamiento para el Turismo Sostenible

1. Nombre del programa

Ordenamiento para el Turismo Sostenible

2. Descripción y justificación del programa

El territorio nacional carece de un ordenamiento turístico que facilite el desarrollo de alternativas reales de turismo sostenible, ya que el proceso de planificación ha tenido diferentes enfoques y una persistente falta de continuidad. Existen destinos que están posicionados en el mercado, pero no se puede afirmar que el concepto de sostenibilidad sea un valor destacable, con excepción de Galápagos, en el resto del país no se ha incorporado los criterios de turismo sostenible en los ejercicios de planificación regional o local. Ecuador tiene recursos de alto potencial para el desarrollo del turismo sostenible, especialmente en el territorio definido como Patrimonio de Áreas Naturales del Estado, bajo la administración del Ministerio del Ambiente, que corresponden a la quinta parte del territorio nacional, aproximadamente, recursos que tienen que ser integrados al ordenamiento turístico nacional, ya que contienen atractivos naturales y culturales tanto al interior de su territorio, como en las zonas de amortiguamiento.

En los dos proyectos de ordenamiento, tanto el nacional como el de destinos turísticos regionales, se debe considerar de forma muy especial la ubicación de las comunidades menos favorecidas y con mayores índices de pobreza.

Este ordenamiento del turismo, se deberá cruzar con la información geográfica de la pobreza, de manera de planificar el desarrollo con una base concreta que busque potenciar los beneficios del turismo a las comunidades locales, y lograr que la actividad sea una herramienta más para contribuir a la reducción de la pobreza. En este sentido, se tiene como primer paso y precedente, al estudio realizado por la OMT-STEP IDENTIFICACIÓN DE POTENCIALIDAD TURÍSTICA Y AREAS SEGÚN INCIDENCIA DE POBREZA, EN EL ECUADOR, realizado como insumo de soporte al diseño del PLANDETUR 2020, que deberá ser tomado como documento de base obligatoria en los trabajos que se realicen dentro de este Programa, y que se adjunta como anexo del Plan (03. Anexo. INFORME TURISMO Y POBREZA EN ECUADOR – OMT).

A partir del ordenamiento turístico, y de la identificación de las áreas de pobreza, se podrán estructurar mejor las infraestructuras y equipamientos turísticos que se planteen, y se buscará identificar las necesidades de capacitación requeridas en la población local para la operación del turismo, o para la inserción de sus actividades tradicionales dentro de la cadena de valor del turismo.

Por otra parte, además de este mapa de ordenamiento del turismo sostenible en relación a los lugares de mayor índice de pobreza del país, también deberá cruzarse con el mapa de la cooperación para el desarrollo que existe en Ecuador. En el informe “Cooperación para el Desarrollo Ecuador 2005” del INECI se menciona “que la distribución geográfica de la cooperación internacional no coincide del todo con el mapa de pobreza del país”. En este sentido, la OMT destaca que el establecimiento de una correlación pertinente entre las potencialidades turísticas y los índices de pobreza del país en el PLANDETUR, sería un instrumento de incidencia en la cooperación internacional y en el

gobierno nacional, en cuanto al establecimiento de prioridades nacionales y ayudaría a su alineamiento financiero y técnico (OMT, Mapeo de la Cooperación en Ecuador – 2007). En dicho informe de la OMT, el cual deberá ser tomado como documento de base obligatorio para las actividades que se desarrollen dentro de este programa y que se adjunta como anexo (03. Anexo f. Informe Mapeo Cooperación – OMT), se establecen las siguientes tablas de correlación, que son una base a partir de la cual guiar el ordenamiento del espacio turístico, y de forma más concreta, el ordenamiento de las prioridades de cooperación para el desarrollo del turismo como herramienta para alcanzar los ODM.(PLANDETUR2020)

Turismo Sostenible en Áreas Protegidas

1. Nombre del programa

Turismo Sostenible en Áreas Protegidas

2. Descripción y justificación del programa

Ecuador ha constituido un Sistema Nacional de Áreas Protegidas (SNAP) que contiene 35 unidades de conservación en las cuatro regiones naturales, cuya superficie es equivalente a casi el 20% del territorio nacional. Por la calidad de los atractivos y su estado de conservación esas áreas protegidas (AP's) pueden constituirse en destinos importantes para el desarrollo de nuevos destinos de turismo sostenible, que podrían ser emblemáticos y altamente competitivos en el ámbito internacional.

Durante los últimos años la administración de las AP's, a cargo del Ministerio del Ambiente, ha considerado la importancia del desarrollo turístico para apoyar los esfuerzos de conservación de los recursos naturales y como generador de ingresos económicos para apoyar el manejo, así como de beneficios directos para la

economía de los pobladores que moran al interior de las AP's y de sus zonas de amortiguamiento.

Se han registrado avances importantes en la gestión turística del SNAP, como la formalización de un Acuerdo Interministerial (MAE-MINTUR) para garantizar la actuación conjunta en los asuntos atinentes al desarrollo del turismo sostenible. Aunque desde 1968 en Galápagos se ha desarrollado una operación turística destacable por las condiciones de manejo y respeto al singular ambiente insular, aún se deben impulsar formas de turismo acordes con el modelo de turismo sostenible en el SNAP, que aporten opciones viables para generar oportunidades económicas para los actores locales implicados en la AP's con vocación turística. Dentro de este marco de turismo sostenible en AP's, se cuenta con documentos elaborados por STEP/OMT como insumos para el diseño del PLANDETUR 2020. Estos documentos hacen una primera aproximación de base sobre la relación en cuanto a la potencialidad turística, los índices de pobreza y la presencia de la cooperación al desarrollo en torno a las áreas protegidas. Los resultados son el punto de partida y primera referencia a tomar para el desarrollo de este programa, con la finalidad de mantener las políticas de desarrollo turístico como herramienta de consecución de los ODM. Los documentos son “Identificación de Potencialidad Turística y Áreas según incidencia de Pobreza en el Ecuador” y el “Mapeo de la Cooperación en Ecuador” (OMT-2007); insumos de trabajo utilizados para el desarrollo de la planificación de destinos, incluyendo el turismo en áreas protegidas.

Entre los resultados que se obtuvieron, y que sirven de referencia y marco para el desarrollo de este programa, se tiene la relación de la jerarquización turística de las áreas protegidas y la pobreza, y en un segundo cuadro, la relación con la presencia de la cooperación para el desarrollo.

En el “Programa de Asistencia Técnica en Turismo Sostenible en Áreas Protegidas para el Ministerio del Ambiente de Ecuador”, ejecutado por trabajo de

STEP/OMT, se señala que “En razón de los objetivos de manejo de las áreas protegidas que vinculan los temas de conservación del capital natural con el turismo sostenible”, se formulan siete criterios para la selección de las prioridades de apoyo a áreas protegidas del país, y que deberán ser tomadas en cuenta para este programa:

1. Compatibilidad con las políticas y estrategias nacionales de conservación y de turismo, expresadas en el Plan Estratégico del SNAP y en el Proyecto de Sostenibilidad Financiera del SNAP, así como en los planes de turismo (Plan Integral de Marketing Turístico y PLANDETUR 2020).
2. Posibilidades de incidencia económica en zonas de pobreza y apoyo a iniciativas comunitarias.
3. Existencia de una oferta turística con posicionamiento en el mercado, ingreso de visitantes o potencial para nuevas las tendencias de la demanda.
4. Accesibilidad desde los principales centros turísticos emisores de turismo interno y distribuidores de turismo receptor, relacionada con las opciones de conectividad entre AP's.
5. Ubicación geográfica representativa de las distintas regiones naturales del país y correlación con la estructura del espacio turístico nacional.
6. Potencialidad de los atractivos turísticos con opciones de desarrollo de nuevos productos competitivos y sostenibles.
7. Necesidad de recursos financieros externos y de asistencia técnica para apoyar el desarrollo del turismo sostenible y el manejo de las AP's.”

Estos puntajes constituyen un referente para las prioridades que pudieran tomar los tomadores de decisiones y las entidades de cooperación, en función de considerar el turismo como una actividad que, a su vez que aporta a dinamizar las economías de las poblaciones que están dentro o alrededor de las áreas protegidas, contribuyen a la conservación de las áreas protegidas que ofrecen potencialidades turísticas, vinculando aspectos que son condicionantes de un desarrollo sustentable: políticas nacionales, incidencia económica en zonas de pobreza,

existencia de una oferta turística, conectividad, correlación de áreas geográficas con espacios turísticos, potencialidad turística, esto junto a un criterio referido a la necesidad de asistencia financiera y técnica.(PLANDETUR2020)

Educación y Formación en Turismo Sostenible

1. Nombre del programa

Educación y Formación en Turismo Sostenible

2. Descripción y justificación del programa

Para respaldar el desarrollo del turismo sostenible es indispensable que los programas de formación respondan a las necesidades del sector, ya que en la actualidad no responden a la demanda de trabajo existente y al análisis de las competencias laborales.

En el país no existen programas de capacitación a mandos medios, servicios y operarios que respondan a las exigencias de los niveles de servicio turístico internacional.

El servicio que se presta es, por lo general, de carácter doméstico a excepción de los establecimientos turísticos de las categorías lujo y primera que tienen sus propios programas de profesionalización para el personal. El desarrollo del turismo sostenible en Ecuador de ser responsabilidad de todos sus habitantes, es por esto que la ciudadanía debe valorar la importancia del patrimonio natural y cultural, porque es necesario concienciar a la población para la práctica del turismo con responsabilidad.

3. Objetivos y metas de gestión

Objetivos

1. Concienciar a la ciudadanía sobre el valor y uso responsable del patrimonio turístico que dispone el país en los tres niveles de educación: básica, media y superior.
2. Profesionalizar y tecnificar el servicio turístico de acuerdo a las exigencias de consumo del mercado nacional e internacional

Metas de gestión

1. Contar con un recurso humano profesionalizado debidamente capacitado y formado en los 9 destinos regionales, con capacidad de responder a las exigencias de la demanda turística, en 10 años.
2. En un lapso de tiempo de 13 años las nuevas generaciones estarán conscientes de la importancia de la actividad turística en la economía y en la conservación de los recursos turísticos culturales y naturales de país.(PLANDETUR2020)

Fundamentación Teórica de la Variable Independiente

Corredor turístico Salcedo Tena

Llanganates: mágico y misterioso

Referirse al corredor Salcedo – Tena, ubicado en el centro norte del país, es hablar de la magia de los páramos de la sierra, donde nace el agua, espectaculares paisajes, una amplia riqueza cultural y gastronómica y una vasta variedad de especies vegetales y faunísticas.

En Salcedo, provincia de Cotopaxi, es donde empieza la aventura que dirige a visitantes y turistas al Parque Nacional Llanganates, llamado así por el término kichwa, que significa cerro hermoso.

En el corazón del parque, que abarca las provincias de Cotopaxi, Napo, Pastaza y Tungurahua, se pueden hallar casi 200 especies de aves, 50 de mamíferos, 23 de anfibios y reptiles, y 1.000 plantas diferentes. De estas se destaca el avistamiento del tapir andino, oso de anteojos, cervicabra, venado de cola blanca, lobo sachacuy, conejo de monte, mono nocturno, ratón andino, entre otros animales. Otro de los atractivos, que resaltan la belleza de los parajes nacionales, son las más de 30 lagunas que albergan el parque Llanganates; lugar de donde una de las más importantes fuentes de agua dulce de la región.

A fin de dar revisión a las actividades que el Ministerio de Turismo ha realizado para fortalecer el atractivo turístico del corredor Salcedo – Tena, autoridades del cantón Salcedo, comunidades indígenas, y el Viceministro de Turismo, Luis Falconí., se reunieron en esta Secretaría de Estado.

El Viceministro de Turismo dijo que se han realizado varias acciones de promoción e información a la par que otras gestiones para incentivar a los turistas a visitar este sector, y puso de ejemplo la revista ‘Ecuador Ama la Vida’, que destaca en un reportaje especial el Corredor Salcedo – Tena, así como el programa de televisión ‘Ecuador Ama la Vida’, que ha realizado reportajes sobre la zona.

Rodrigo Mata Cepeda, Alcalde de Salcedo, invitó a la ciudadanía para que disfrute de la cultura, la gastronomía, los paisajes, la artesanía de la región y la amabilidad y hospitalidad de su gente; de igual manera subrayó el apoyo del Ministerio de Turismo para que Salcedo llegue a todo el mundo.

El Padre Penalva Carrillo, del Monasterio Santa María del Paraíso de Salcedo, resaltó el interés del Ministerio de Turismo por asumir sus compromisos, y recordó que hay que seguir trabajando por el beneficio de la región.

Por su parte Jorge Naula, presidente de la comuna de Cumbijín, afirmó que el Ministerio de Turismo ha apoyado al corredor a través de capacitaciones en hospitalidad y gastronomía; también invitó a que visitantes y turistas puedan disfrutar de los páramos de Ransa, lugar donde se forman ojos de agua dulce y “nace el agua”. (Llanganates: mágico y misterioso, 2013)

Corredor turístico Salcedo Tena

Una de las obras de compensación que el Gobierno Central le entregó a Salcedo por la no construcción de la carretera Salcedo-Tena, es el corredor turístico del mismo nombre. La responsabilidad de sacar adelante el proyecto recayó sobre el Ministerio de Turismo y por esa razón hasta la actualidad se han realizado dos ferias inclusivas con poblaciones de la zona.

Dentro del Corredor Turístico Salcedo-Tena, están cubiertas el 90% de las actividades previstas y en la actualidad está contratada una consultoría para ejecutar la remodelación del Monasterio Santa María del Paraíso ubicado a la entrada del corredor, la consultoría debe culminar sus trabajos en agosto o septiembre.

Feria

La tercera feria se desarrollarlo en julio, pero ésta tiene un agregado especial, ya que en la comunidad de las Carmelas se desarrollará una campamentación con las operadoras turísticas del Napo, Pastaza, Pichincha, Tungurahua, Cotopaxi, entre otras zonas.

Dentro de la actividad está previsto realizar recorridos y saber cómo se ejecutará el turismo comunitario, además repoblarán de truchas el río Ana Tenorio, realizarán recorrido en bicicletas. El proyecto se ejecuta desde 2012.

Una vez que el proceso del corredor sea cumplido el Ministerio de Turismo continuará con la difusión como lo hizo en el proyecto Quilotoa.

“Nuestro objetivo es elevar el nivel de calidad de los operadores turísticos para que la provincia sea posicionada hacia arriba”, dijo.

Inicialmente el Ministerio entregó 60 mil dólares lo que cubría los gastos de movilización, capacitación, material promocional, difusión, vestimenta tradicional del sector, señalización turística, en la actualidad dentro de los estudios se ubican 20 mil dólares y cerca de 320 mil dólares para la ejecución de los resultados de la consultoría para el monasterio antes mencionado.

DATOS

La zona de campamentación está ubicada en el kilómetro 60 del Corredor Salcedo-Tena.

CIFRAS

Cerca de 500 mil dólares invierte el Ministerio de Turismo en el Corredor Turístico. (Impulsan Corresor Turistico , 2013)

GRAN INAUGURACIÓN DEL CORREDOR TURÍSTICO SALCEDO - TENA

LA ALEGRÍA DE LA COMUNIDAD CUMBIJÍN Y SUS ALREDEDORES POR LA INAGURACIÓN DEL CORREDOR TURÍSTICO SALCEDO – TENA

Con la presencia de las autoridades de Cotopaxi se inauguró el corredor turístico Salcedo-Tena. Esta iniciativa fue desarrollada por el Ministerio de Turismo, y el objetivo es dar a conocer al mundo todos los rincones de nuestra patria. El proyecto está encaminado a promover la participación de las comunidades ricas en cultura, flora, fauna y gastronomía de la región.

En esta comunidad se enseñó técnicas de atención al turista, manipulación de alimentos, formas de producción, entre otros. De esta manera podrán exponer sus productos cultivados o manufacturados a todos los visitantes que transiten por esta zona. Esto se enseñó en una exposición llevada a cabo en la plaza central de Cumbijín, del cantón Salcedo este pasado 19 de enero.

El Gobernador de la Provincia, Fernando Suarez, en su discurso manifestó que desde la entidad que él representa se brindó el apoyo para que se desarrolle este proyecto en las comunidades de Cumbijín, Sacha, entre otras aledañas al sector. En sus palabras de intervención se notó la importancia que tiene el aprendizaje de la comunidad sobre técnicas de acogida al turista para el desarrollo local.

La Prefecta de Cotopaxi, Blanca Guamangate compartió con los expositores. Degustó los quesos producidos en este lugar, la miel de abeja, y también fue partícipe de un ritual realizado por un “Taita” de la localidad. La autoridad Provincial también invitó a los participantes del proyecto a la próxima feria de producción que el Gobierno Provincial realizará por las fiestas de

provincialización. La fecha y el lugar de la misma están por definirse. (GRAN INAUGURACIÓN DEL CORREDOR TURISTICO SALCEDO - TENA, 2013)

Actividades Turísticas

En 1991, con motivo de la Conferencia Mundial de Turismo de Ottawa Canadá, la OMT se convenció de que había que adoptar una nueva conceptualización del Turismo. Así lo divulgó a los cuatro vientos sus funcionarios. La propuesta de revisión quedó recogida en una nueva definición de turismo y en la llamada Clasificación Internacional Uniforme de las Actividades Turísticas CIUAT. La nueva definición canónica es la siguiente: Turismo es el conjunto de actividades que realiza la persona durante sus viajes y estancias en lugares distintos al de su entorno habitual por un periodo de tiempo inferior a un año con fines de ocio, negocio y otros motivos. (Munoz De Escalona)

ACTIVIDADES TURÍSTICAS

CONCEPTO Y CLASES:

Las actividades turísticas, van encaminadas a ofrecer al turista la posibilidad de ocupar su tiempo libre de ocio y vacacional, con una serie de productos y servicios en los que el propio turista sea agente activo o pasivo de la propia actividad turística a desarrollar. Hoy en día, las actividades turísticas podemos clasificarlas en:

- Actividades culturales: visitas a museos, monumentos
- Actividades de espectáculo, musicales y manifestaciones deportivas, asistencia a conciertos, festivales de música, ciclos de ópera
- Actividades deportivas: práctica de deportes tradicionales (pesca, caza, deportes náuticos) o nuevos deportes considerados deporte/aventura (parapente, rafting)

- Actividades de aventura: tracking, safaris
- Actividades de excursionismo o de contacto con la naturaleza: turismo rural o verde, turismo de balneario
- Actividades comerciales y congresuales: turismo de negocios, asistencia a ferias y salones comerciales, participación en congresos, seminarios
- Actividades sol y playa: relacionadas con el mar, la playa y el clima.

Hay muchos núcleos turísticos que ofrecen un multiproducto, es decir, tienen recursos turísticos con sus correspondientes actividades turísticas de diversa índole, por lo cual se constituye en destinos turísticos de multiproducto. Hay otros que por el contrario son destinos de un solo producto, basado en unos recursos y actividades turísticas de oferta única o monoproducto. Así por ejemplo, la ciudad de París es un destino de multiproducto, ya que ofrece al mismo tiempo, recursos y actividades turísticas de diversos tipos: turismo cultural, de negocios, de shopping.

Recursos Turísticos Salcedo

La Laguna de Yambo

Ubicación

Está situada a 7 kilómetros de La Cabecera Cantonal, en la parroquia Panzaleo; a un costado de la carretera que une Ambato con Salcedo, esta laguna cuyo origen se pierde en el tiempo constituye por su misteriosa belleza uno de los atractivos turísticos más representativos de la provincia de Cotopaxi.

Extensión

La laguna tiene una extensión 1.100 metros de largo por 290 de ancho.

Clima

El clima es templado, su temperatura oscila entre los 7 a 8 grados centígrados. El agua tiene una temperatura de 10 grados centígrados.

Flora

Está integrado por una exuberante vegetación de clima seco, combinada con la verdosidad de su laguna. Los cactus predominan en el entorno, existen especies como molles, puyamatas, eucaliptos, cabuyas; plantas originales de los páramos secos andinos. En las playas de la laguna encontramos totorales muy utilizados por los habitantes de este lugar para alimentar su ganado.(Gobierno Autónomo Descentralizado de la Provincia de Cotopaxi)

Laguna de Anteojos

Se encuentra ubicado a 37 Km del cantón Salcedo, en los páramos de la cordillera oriental, rodeado de paisajes andinos, se encuentra dos lagunas, que asemejan anteojos.

En este sector se encuentran lagunas, cochas, de diferente tamaño, donde se puede realizar la pesca deportiva y deportes de aventura.

En este lugar habitan especies de flora y fauna típica de los Andes, donde predominan las almohadillas, que forman colonias que asemejan al caparazón de la tortuga, además podemos hallar grandes pajonales que son el hogar predilecto de liebres, lagartijas y aves.

Las lagunas que forman el sistema lacustre del sector de Anteojos son: Artesas Cochas, Pishkacocha, Salayambo Cocha, Yanacocha Yangüil, Uspacocha, Yuramachay.

Yanacocha

Ubicada en los páramos de la Cordillera Oriental de la Parroquia de Cusubamba. Sus aguas son utilizadas para el riego de las haciendas de Atocha y

Laguamasa.(Plan estratégico de desarrollo y Promoción turística para el Cantón San Miguel de Salcedo, Provincia de Cotopaxi)

Ríos

Cutuchi

Principal río que cruza por el cantón, torrentoso, nace de los deshielos del Cotopaxi.

Este río también histórico fue testigo de la lucha sangrienta siendo el triunfador Atahualpa.(Plan estratégico de desarrollo y Promoción turística para el Cantón San Miguel de Salcedo, Provincia de Cotopaxi)

Nagsiche

Nace en los páramos de Angamarca formado por la unión de los riachuelos salcedenses

Torrorrumi, Gradaspungo y Quispicacha, en su camino recibe a otros afluentes tales como el Aluchán, Sunfo, Chinchiloma, Atocha, Zamora y el Chirinche. Desemboca en el Cutuchi hacia su costado occidental frente a las termas conocidas con el nombre de Nagsiche.

Atraviesa cusubamba, hasta Panzaleo, es un río histórico, porque a orillas de éste, los ejércitos de Atahualpa derrotaron a las fuerzas invasoras de Huáscar sus aguas se tiñeron de sangre en la batalla que duró un día. Sus aguas son muy cristalinas es apto para la pesca y deportes de aventura.

(Plan estratégico de desarrollo y Promoción turística para el Cantón San Miguel de Salcedo, Provincia de Cotopaxi)

Yanayacu

Nace en los páramos orientales de la provincia de Cotopaxi, su nombre en quechua significa “aguas Negras” le llamaron así porque en épocas de lluvia el río crece y arrasa con el barro negro que hay en el páramo y sus aguas se tornan de

color negro pero sus aguas son cristalinas. Yanayacu alimenta a la central hidroeléctrica Pisayambo, de este río nacen algunos canales de riego importantes para la agricultura tales como Galpón, el Pucará-Milliquindil.(Plan estratégico de desarrollo y Promoción turística para el Cantón San Miguel de Salcedo, Provincia de Cotopaxi)

Iglesia Matriz

Con el pasar de los años los graves acontecimientos catastróficos que enfrentó la provincia de Cotopaxi la iglesia sufrió modificaciones que alteraron su apariencia, la primera iglesia de Salcedo, fue construida entre los años 1568 y 1572, por disposición del Segundo Obispo de Quito, Monseñor Pedro de la Peña, que era un chozón de cangahua, con un armazón de carrizos y con cubierta de paja, con estilo propio de los habitantes de aquel entonces, quienes con mingas lograron levantarla.

Dato proporcionado por el Municipio del Cantón Salcedo.

La iglesia actual, pasó por graves catástrofes, como erupciones de varios volcanes y el paso del tiempo. El Gobernador Indígena, Francisco A ti II, contrató al pintor Gabriel de la Cruz, quién realizó 12 cuadros para que los fieles rindan el culto, también contrató al escultor Salcedense, Francisco Tibán o Tipán, el mismo que en forma magistral talla la imagen de la Virgen de Las Mercedes.

En 1771 se edifican las dos torres, las cuales tuvieron un período de duración hasta el siglo XIX; pero las erupciones de los volcanes causaron daños, el pueblo tuvo que unirse para seguir restaurando su templo.

En 1903 se inauguró el primer reloj público de fabricación alemana, el mismo que se unió a la remodelación del torreón, los festejos fueron muy sonados, el pueblo festejó con ocho días de toros populares.

Lamentablemente el terremoto de 1949, fue causante de la destrucción en la estructura, donde quedó de pie únicamente el torreón y las torres, por lo que se tuvo que hacer la remodelación de casi toda la iglesia. La iglesia actual está ubicada junto al Parque 19 de Septiembre, centro urbano de la población de Salcedo, su aspecto exterior del templo presenta una elocuente y equilibrada composición arquitectónica, se destaca en la parte norte la fachada con sus dos torres gemelas y en la parte occidental hacia el centro del muro está ubicada la portada lateral con el torreón de reloj.

Las líneas clásicas de la iglesia matriz de Salcedo responden a los parámetros tradicionales de edificación evangelizadora colonial: una nave central, dos naves laterales, el altar con un estilo barroco y cubierta de maderos y tejas. Esta edificación además de sobria, no tiene relación con la estructura históricamente previa.

En su interior posee obras que sobrepasan los 400 años de edad como el Príncipe de SanMiguel, patrimonio artístico y religioso, la Virgen de la luz en uno de los conjuntos escultóricos más importantes que posee la ciudad tallada por el maestro Mideros, LaVirgen de la Merced esculpida por Francisco Tipán escultor Salcedense de la época de la colonia.(Plan estratégico de desarrollo y Promoción turística para el Cantón San Miguel de Salcedo, Provincia de Cotopaxi)

El Palacio Municipal

Es una joya de estilo y belleza singular que se levanta entre las calles Sucre y Bolívar en este edificio funciona toda la administración municipal y parte de la fiscal, los planos originales fueron trazados por el Ing. de nombre Arcos.

Posee un estilo muy particular donde predomina la piedra colorada, que fue extraída de las minas de Pucarumí, pertenecientes a la parroquia Mulalillo.

En su planificación original contenía un torreón central, sin embargo con el paso del tiempo sufrió modificaciones en la escalinata principal y en el salón de actos; la parte conserva el diseño de estilo Renacentista, donde es adornado con ocho pares de columnas de orden Dórico, la cuales rompen la monotonía del color oscuro del fondo.(Plan estratégico de desarrollo y Promoción turística para el Cantón San Miguel de Salcedo, Provincia de Cotopaxi)

Parque Central 19 De Septiembre

Durante el periodo de 368 años fue una plazoleta pública; es decir, desde la fundación la ciudad de San Miguel de Molleambato, este fue teatro de muchos acontecimientos, como las convocatorias sociales de los Atís; pista donde bailaban los danzantes y disfrazados en las fiestas religiosas, lugar de compra y venta en los días de feria, y ferias taurinas.

Los habitantes pensaron en mejorar la apariencia de la plazoleta creando un parque llamado el Parque 19 de Septiembre y para mejorar su apariencia decidieron construir una pila de agua y embellecer su plaza, en 1916, se reúne gente entusiasta de San miguel y deciden adquirir una Pila para adornar la Plaza principal, el 25 de diciembre del mismo año la instalaron y se inauguró con toda solemnidad y alegría, la Pila de Bronce es considerada como uno de las mejores del Ecuador, el estilo y la configuración de la parte central de bronce, el perímetro octogonal de piedra, es un conjunto más hermosos, este fue el complemento que necesitaba la plaza para brindar a los habitantes y turistas la oportunidad de disfrutar de un paisaje lleno de flores, palmeras, sus edificaciones como el Palacio Municipal, y el Templo Matriz.(Plan estratégico de desarrollo y Promoción turística para el Cantón San Miguel de Salcedo, Provincia de Cotopaxi)

Hacienda El Galpón

Ubicada en la parroquia San Miguel en la comunidad del Galpón, esta hacienda en la época colonial fue la más productiva del cantón en la actualidad es propiedad de la señora María Gangotena de Mancheno. La hacienda se caracteriza por tener jardines impresionantes, esculturas con formaciones artísticas en ciprés, sobresaltan esculturas especialmente de animales, también posee figuras de mujeres, indígenas, soldados, dándole decoración con arcos, soles e incluso letras. Posee gran variedad de flores palmeras, árboles frutales y una gruta de la Virgen de la Dolorosa, que acompañan alrededor de una laguna artificial decorada con peces, patos, gansos.

La iglesia que posee la hacienda tiene una fachada elegante con dos torres y campanarios arco, atrio y graderío. Su planta es rectangular y en su altar sobresalta la imagen de La Virgen del Carmen y el Cristo en la Cruz, en el costado de la nave encontramos obras como San Francisco de Asís, La Virgen María con el niño Jesús, una de las características importantes de la iglesia es su púlpito y coro, sus oleos que datan del año 1853.

En la actualidad se destaca por ser la mejor hacienda ganadera y lechera del cantón. Su promoción es muy escasa puesto que no se la ha promocionado, el municipio lo ha incluido en su inventario de atractivos dando de esta forma la oportunidad de ser conocida por los turistas que visitan la zona. Esta hacienda reúne todos los requisitos para ser promocionado a nivel nacional e internacional. (Plan estratégico de desarrollo y Promoción turística para el Cantón San Miguel de Salcedo, Provincia de Cotopaxi)

Hacienda Cuchibamba de Miño

Se encuentra ubicada en la quebrada de Pillinga parroquia de Mulalillo.

Su nombre proviene de la lengua quechua “Cuchibamba” que significa llanura como falda de mujer y “Miño” por su antiguo propietario, en la actualidad los

dueños son la familia Campana, antiguamente la hacienda perteneció a los jesuitas.

La entrada principal está conformada por dos torres con arcos de medio punto y una inscripción en piedra, el ingresar a la hacienda se encuentra una Iglesia con dos torres y campanarios, adornada con columnas dóricas, arcos y graderío.

Su distribución es característica de una construcción española, bóvedas, corredores adornados con hermosas flores en su exterior se encuentra adornado por palmeras, jardines, sillas de piedra, una gruta en donde se encuentra la imagen de la Virgen María, su antiguo horno de pan que es un atractivo impresionante para el turista elaborado con adobes.(Plan estratégico de desarrollo y Promoción turística para el Cantón San Miguel de Salcedo, Provincia de Cotopaxi)

Cementerio municipal.

El maravilloso cementerio municipal motivo de admiración de propios y extraños, está ubicado en la parte oriental de la ciudad entre las calles Sucre y Pedro Vicente Maldonado. Constituye un conjunto de figuras formadas en ciprés y cuya laboriosidad se atribuye al Sr. Augusto Cruz; completan su interior hermosos mausoleos y delicadas callecitas, todas con su respectiva nomenclatura.(Plan estratégico de desarrollo y Promoción turística para el Cantón San Miguel de Salcedo, Provincia de Cotopaxi)

Complejos Turísticos

Complejo Turístico El Surillal

Ubicado en el barrio de Yanayacu pertenece a la familia Porras, su nombre se deriva de un carrizo, por una variedad de carrizo llamado surrillo.

Su estructura es colonial antigua tratando de armonizar un ambiente antiguo, el complejo tiene una primera fase de 4000 metros de construcción y la segunda que consta de habitaciones con la finalidad de elevarla a hostería.

El complejo ofrece Piscina cubierta, sauna, turco, hidromasaje, paseo por la orilla del río Yanayacu, restaurante, bar, sala de recepciones, canchas deportivas estacionamiento y sistema de seguridad computarizado. Uno de los problemas para llegar al atractivo es que no existe un medio de transporte público para llegar al mismo la movilización debe ser privada. (JUAN, 2006)

Folclore

Gastronomía

Los Helados de Salcedo

En los primeros años de la década de los cincuenta, llegó a Salcedo la religiosa franciscana Rosa María Duran que sabía hacer un nuevo tipo de helados, fue novedad en la ciudad de San Miguel, los helados "franciscanos" se caracterizan por sus diferentes colores y sabores, conseguidos en base a jugos de diferentes frutas frescas como son mora, coco, naranjilla, frutilla, pero en la actualidad existen más de 30 sabores por citar algunos, chocolate, mora, naranjilla, taxo, guanábana, tamarindo, etc.

Habían nacido los ahora llamados, "legítimos helados de Salcedo", las religiosas franciscanas popularizaron sus sabrosos "helados franciscanos" en los alrededores

del parque Central, y los viajeros y turistas que pasan por Salcedo, detienen sus vehículos para servirse helados; así se incrementa la fama de este nuevo manjar. Una hermanita recuerda que los primeros helados de sabores costaban 1 real, ahora los precios oscilan entre cuarenta y setenta centavos de dólar, precios como para que nadie pueda decir no al momento de comprar y disfrutar de la tradición más dulce que tiene Salcedo, de esta forma aparecen nuevas heladerías como por generación espontánea a lo largo de la carretera Panamericana en su cruce por la ciudad.

Mucha gente los llama helados de colores, de sabores, de pisos, no importa cómo se les llame, lo que verdaderamente interesa es que esta delicia ha traído consigo adelanto, prosperidad, progreso al cantón ya que genera divisas a las familias de la localidad, convirtiéndose en fuente de empleo de varias familias salcedenses. En la actualidad. Salcedo es reconocido por sus legítimos helados a nivel nacional e internacional. (JUAN, 2006)

Hornado con Tortillas

Hace aproximadamente 52 años Doña Elcira Chauca junto con Doña Luz Valladares quien fuera su maestra en esta rama, fueron las iniciadoras de este plato típico que hoy es una tradición.

La preparación del hornado utiliza pimienta de dulce, pimienta de sal, clavo de dulce, ajo en gran cantidad y paiteña molida; para las tortillas emplea la papa Cecilia, la Leona blanca bien pelada, cocinada, luego molida, posteriormente se le pone achiote, leche, queso y se fríe con la misma manteca del chanco, siendo este uno de los platos más exquisitos que tiene el cantón. (JUAN, 2006)

El Pinol

Hace 20 años Don Rafael Madrid inicia la tradición del pinol que actualmente se ha convertido en un producto de gran aceptación entre los habitantes del Cantón e inclusive turistas que son los que llevan en mayor cantidad.

Los ingredientes utilizados para la elaboración son: la panela, máchica, especerías de dulce como la canela, el ishpingo, clavo de dulce; en primer lugar la panela se le prepara, es decir se hace pedazos para posteriormente mezclarla con las especerías, la máchica y moler, obteniendo así el producto final. (JUAN, 2006)

Recursos Turísticos Cotopaxi

La Provincia de Cotopaxi tiene 7 cantones

CANTÓN LATACUNGA

Creación: 25 de junio de 1824.

Cabecera cantonal: Latacunga.

Extensión: 1 377,2 km².

Población: 161 447 habitantes aprox.

Altitud: (Latacunga) 2 850 msnm.

Clima: Templado y Frío.

Parroquias urbanas: (5) Eloy Alfaro, Ignacio Flores, Juan Montalvo, La Matriz, San Buenaventura.

Parroquias rurales: (10) Aláquez, Belisario Quevedo, Guaytacama, Joseguango Bajo, Mulaló, 11 de Noviembre, Poaló, San Juan de Pastocalle, Tanicuchi, Toacaso.

Latacunga, está ubicada en el centro del Ecuador a 89 km de Quito y a 335 km de Guayaquil, es el punto de enlace entre la Costa, Andes y Amazonía.

Conocida como la ciudad plácida y mágica, su nombre proviene de las palabras "llacta kunka" que significa "Dios de las Aguas", es una atractiva ciudad con

calles adoquinadas rectas y estrechas bordeadas de casas bajas de teja rojiza con una inconfundible línea de arquitectura colonial española.

LUGARES PARA VISITAR

Edificios públicos: Edificio del Municipio con su fachada de piedra pómez, Colegio Vicente León, Casa de los Marqueses de Miraflores, Colegio de Artes y Oficios donde actualmente funciona el Instituto Tecnológico de las Fuerzas Armadas.

Museos: Museo de los Molinos de Monserrat, Museo del Instituto Superior Vicente León, Museo de la Casa de la Cultura, Museo de la Escuela Isidro Ayora, Museo Municipal.

Parques: Ignacio Flores con un lago artificial y botes para paseo.

Iglesias: La Catedral, San Agustín, Del Salto, La Merced, Santo Domingo, San Sebastián.

Mercados: La Merced, Del Salto.

Plazas: Plaza de Santo Domingo.

Feria: Días martes y sábados.

FIESTAS CÍVICAS:

1 de Abril, aniversario de provincialización; 25 de Junio, aniversario de cantonización; 11 de Noviembre, independencia de Latacunga.

FIESTAS POPULARES:

FEBRERO: Carnaval; ABRIL: Rodeo, corrida de toros, pelea de gallos; JUNIO: Inti Raymi; SEPTIEMBRE: Fiesta de la Mama Negra, el 24 de septiembre; NOVIEMBRE: Fiesta de la Mama Negra, el 11 de Noviembre; DICIEMBRE: Año Viejo.

CELEBRACIONES RELIGIOSAS:

ABRIL: Domingo de Ramos, Semana Santa

JUNIO: Corpus Christi

SEPTIEMBRE: Virgen de la Merced, el 4 de Septiembre

NOVIEMBRE: Finados

DICIEMBRE: Navidad.

ALREDEDORES DE LA CIUDAD:

Parque Nacional Cotopaxi, Volcán Cotopaxi, Área de Recreación El Boliche, Museo Mariscal Sucre, Refugio José Rivas, Laguna de Limpiopungo, Hacienda de San Agustín de Callo, Monasterio de San Bautista de Tilipulo considerado una reliquia arquitectónica colonial con bellas arquerías, un reloj de sol, patio, lagunas, árboles y cementerio; Hacienda La Ciénega, Ruinas de Pachusala, Volcán Rumiñahui Central, Volcán Rumiñahui Oeste, Volcán Illiniza Sur, Volcán Illiniza Norte; Los Páramos de Chalupas, Pasanche, Langoa, Baños, Salayambo y Mulatos; río Cutuchi, Complejo Turístico Tambopaxi, Tambos Prehispánicos, Lagunas Cajas, Cerro Callo, Complejo Turístico de Mulaló, Santuario del Señor de Cuicuno, Camino del Inca, el CLIRSEN, Parque Nacional Llanganates, Ingapirca, Reserva Ecológica Los Illinizas.

ARTESANÍAS:

Cerámica decorativa, objetos en tagua, prendas de cuero, muebles, bordados típicos, tejidos a mano, ebanistería, herrería, hojalatería, pirotecnia; artículos de cabuya, totora y carrizo; pinturas de cerámica en cuadros, apliques de varios tamaños y formas, máscaras, pinturas en cuero de borrego, esculturas en materiales mixtos, pinturas al óleo y carboncillo, caretas en madera, vasijas en varias formas y tamaños, shigras, talabartería, y tazas.

COMIDAS TRADICIONALES:

Chugchucaras, allullas, queso de hoja, hornado, papas con cuy, cauca, jucho, máchica pinol.

CANTÓN LA MANÁ

Creación: 19 de Mayo de 1986

Cabecera cantonal: La Maná

Extensión: 646,9 km².

Población: 36 011 habitantes aprox.

Clima: Cálido, Templado y Frío.

Parroquias urbanas: (2) El Carmen, El Triunfo , La Maná.

Parroquias rurales: (2) Guasaganda, Pucayacu.

Para llegar a la Maná, ciudad ubicada en el Sureste de la provincia de Cotopaxi, debe partir desde Latacunga y dirigirse hacia el Este. Atravesará un hermoso valle de clima templado y pasando por Pujilí, Zumbahua, Pilaló, y Tingo, para ascender la cordillera Occidental de los Andes y luego descender para encontrarse con una llanura de abundante vegetación que parece una sábana verde, rica en producción agrícola y de flora y fauna silvestre. En cada uno de los pueblos usted puede

detenerse para conocer su cultura, comprar artesanías o disfrutar de platos tradicionales propios de cada lugar.

LUGARES PARA VISITAR:

Parque: Central.

Iglesia: Matriz.

Mercado: Central.

Plaza: Central.

FIESTAS CÍVICAS:

19 de Mayo, aniversario de cantonización.

FIESTAS POPULARES:

FEBRERO: Carnaval; MAYO: Rodeo, corrida de toros, pelea de gallos;

DICIEMBRE: Año Viejo.

CELEBRACIONES RELIGIOSAS:

ABRIL: Domingo de Ramos, Semana Santa, fiestas patronales de San Vicente, 5 de Abril; NOVIEMBRE: Finados; DICIEMBRE: Navidad.

ALREDEDORES DE LA CIUDAD:

La Chorrera de Zapanal, Cueva de los Murciélagos, La Cascada del Oso, Playas de los ríos Pumbo y San Pablo.

ARTESANÍAS:

Elaboración de panela en los trapiches, la producción de agua ardiente en los alambiques.

COMIDAS TRADICIONALES: Fritada, hornado, encebollado de pescado, arroz con menestra y carne asada.(Gobierno Autónomo descentralizado de la Provincia de Cotopaxi)

CANTÓN SAQUISILÍ

Creación: 6 de Octubre de 1943

Cabecera Cantonal: Saquisilí

Extensión: 205,5 km².

Parroquias urbanas: (1) Saquisilí

Parroquias rurales: (3) Canchagua, Chantilín, Cochapamba.

Ubicado al Noroeste de Latacunga, es una ciudad tranquila y acogedora rodeada de tierras fértiles. Desde la ciudad dirigiendo la mirada al Norte y al Oeste usted puede apreciar nevados y volcanes como el Cotopaxi, Rumiñahui, Illinizas y Quilotoa que le invitan a ser visitados. Saquisilí es el paso obligado para llegar a Sígchos.

LUGARES PARA VISITAR:

Parque: Central.

Iglesia: Matriz.

Mercado: Central.

Feria: Día jueves que se lleva a cabo en 8 grandes plazas

FIESTAS CÍVICAS:

6 de Octubre, aniversario de cantonización.

FIESTAS POPULARES:

FEBRERO: Carnaval JUNIO: IntI Raymi; OCTUBRE: Rodeo, corrida de toros, pelea de gallos: DICIEMBRE: Año Viejo.

CELEBRACIONES RELIGIOSAS:

ABRIL: Domingo de Ramos. Semana Santa; JUNIO: Corpus Christi; NOVIEMBRE: Finados; DICIEMBRE: Navidad.

ALREDEDORES DE LA CIUDAD: Ríos, pueblos indígenas, agricultura, folclor con sus danzantes.

ARTESANÍAS: Cerámica, alfarería, artículos elaborados con carrizo, totora y bronce.

COMIDAS TRADICIONALES: Hornado con mote, papas con cuy asado, fritada, llapingachos, morocho, caldo de gallina criolla, caldo de pata. (Gobierno Autónomo descentralizado de la Provincia de Cotopaxi)

CANTÓN PUJILÍ

Creación: 14 de Octubre de 1852

Cabecera Cantonal: Pujilí.

Extensión: 1 289,0 km²

Parroquias urbanas: (1) Pujilí.

Parroquias rurales: (6) Angamarca, Guangaje, La Victoria. Pilaló, Tingo, Zumbahua.

Ubicada al este de Latacunga, Pujilí es una ciudad que se formó desde inicios de la colonia. Está asentada en un amplio valle con abundante producción agrícola y

ganadera gracias a la fertilidad de su suelo y al trabajo de su gente. Por su estratégica ubicación es el paso obligado de los Andes a la Costa en la vía Latacunga -La Maná-Babahoyo.

LUGARES PARA VISITAR:

Parque: Luis F. Vivero.

Iglesia: Matriz.

Mercado: Central.

Feria: Días miércoles y domingos.

Monumento: Al Danzante.

FIESTAS CÍVICAS:

14 de Octubre, aniversario de cantonización.

FIESTAS POPULARES:

FEBRERO: Carnaval, JUNIO: Inti Raymi, fiesta de los Moros en honor al Patrono Guaytacama; OCTUBRE: Rodeo, corrida de toros; DICIEMBRE: Año Viejo.

CELEBRACIONES RELIGIOSAS:

ABRIL: Domingo de Ramos, Semana Santa; JUNIO: Fiesta de la Octava de Corpus Christi donde sobresale el "Danzante"; NOVIEMBRE: Finados; DICIEMBRE: Navidad, 24 y 25 de Diciembre fiestas en honor al Niño de Isinche.

ALREDEDORES DE LA CIUDAD:

Volcán Quilotoa, laguna del volcán Quilotoa, Pintores de Tigua, Hacienda del Niño de Isinche, Colina de Sinchaguasín, Restos Arqueológicos de Angamarca, La Cara de Piedra de Angamarca

ARTESANÍAS:

Cerámica pintada y vidriada, caretas de madera en Zumbahua, las artesanías en cerámica y alfarería hechas en la parroquia La Victoria y en el Barrio el Tejar como tejas, tejuelos, tinajas, pundos, ollas, vajillas ceniceros, macetas, alcancías, trabajos en madera como: puertas, muebles, closets, tallados, esculturas.

COMIDAS TRADICIONALES:

Morcillas, llapingachos uctotorillas; y entre las bebidas el mishque.(Gobierno Autónomo descentralizado de la Provincia de Cotopaxi)

CANTÓN SALCEDO

Creación: 22 de Septiembre de 1919

Cabecera cantonal: San Miguel

Clima: Templado y Frió.

Parroquias urbanas: (1) San Miguel.

Parroquias rurales: (5) Antonio José Holguín, Cusubamba, Mulalillo, Mulliquindil. Panzaleo.

Para llegar a Salcedo, desde Latacunga continúe rumbo al Sur por la carretera Panamericana. Lo hará por un fértil y hermoso valle con un amplio horizonte donde se puede apreciar las elevaciones de las cordilleras Oriental y Occidental de los Andes. También lo puede hacer en el ferrocarril trasandino que se dirige desde Quito a Riobamba. Por carretera o en tren el viaje será inolvidable.

LUGARES PARA VISITAR:

Parque: Central

Iglesia: Matriz

Mercado: Central

Ferías: Días Jueves y Domingos

FIESTAS CÍVICAS:

22 de Septiembre, aniversario de cantonización

FIESTAS POPULARES:

FEBRERO: Carnaval; JUNIO: Inti Raymi; SEPTIEMBRE: Rodeo, corrida de toros, pelea de gallos; DICIEMBRE: Año Viejo.

CELEBRACIONES RELIGIOSAS:

ABRIL: Domingo de Ramos, Semana Santa; JUNIO: Corpus Christi; SEPTIEMBRE: Fiestas en honor al Patrono San Miguel; NOVIEMBRE: Finados; DICIEMBRE: Navidad.

ALREDEDORES DE LA CIUDAD:

Restos arqueológicos en Panzaleo, Lagunas de anteojos, Laguna del Yambo, los balnearios de Nagsiche, Hostería Rumipamba de las Rosas, Balneario de Yanayacu, el monte Putzalahua.

ARTESANIAS:

Cerámica, textiles, tejidos de lana de borrego como ponchos, shigras, bolsos, cobijas, chalinas, sombreros, floreros, carteras y adornos.

COMIDAS TRADICIONALES:

Pinol, helados de frutas y Hornado (Gobierno Autónomo descentralizado de la Provincia de Cotopaxi)

CANTÓN PANGUA

Creación: 31 de Mayo de 1938

Cabecera cantonal: El Corazón.

Extensión: 714,9 km².

Parroquias urbanas: (1) El Corazón.

Parroquias rurales: (3) Moraspungo, Pinllopata, Ramón Campaña.

El Corazón, de clima abrigado y ubicado en el declive externo de la cordillera Occidental de los Andes, es el paso obligado a la Costa. Desde Latacunga se dirige al Sureste y podrá visitar Pujilí, Zumbahua, Angamarca y Pinllopata, donde puede detenerse para comprar bellas artesanías y disfrutar de sabrosos platos tradicionales.

LUGARES PARA VISITAR:

Parque: Central.

Iglesias: Santo Cristo, construida en el siglo XVII y San Blas en el siglo XVIII.

Mercado: Central.

FIESTAS CÍVICAS:

31 de Mayo, aniversario de cantonización.

FIESTAS POPULARES:

FEBRERO: Carnaval; MAYO: Rodeo, corrida de toros; DICIEMBRE: Año Viejo.

CELEBRACIONES RELIGIOSAS:

ABRIL: Domingo de Ramos, Semana Santa; NOVIEMBRE: Finados; DICIEMBRE: Navidad.

ALREDEDORES DE LA CIUDAD:

Rancho de las Orquídeas, bosque primario, cascadas, flora, fauna; ríos: Angamarca, Las Juntas, Calaví; trapiches para la elaboración de la panela, alambiques para la elaboración del trago.

ARTESANÍAS: Elaboración de panela en los trapiches, la producción de agua ardiente en los alambiques.

COMIDAS TRADICIONALES: Fritada, hornado, encebollado de pescado, arroz con menestra y carne asada.(Gobierno Autónomo descentralizado de la Provincia de Cotopaxi)

CANTÓN SIGCHOS

Creación: 21 de Julio de 1992.

Cabecera cantonal: Sigchos.

Extensión: 1 266,6 km².

Parroquias urbanas: (1) Sigchos.

Parroquias rurales: (4) Chugchillán, Isinliví, Las Pampas, Palo Quemado.

Sigchos se encuentra ubicado al Noroeste de Latacunga y se levanta en medio de un relieve quebradizo y montañoso de la cordillera Occidental de los Andes. Partiendo desde Latacunga al Norte por la carretera Panamericana, se desviará a la izquierda para llegar a Saquisilí, luego en Canchagua, Toacaso e Isinliví donde se puede detener para disfrutar del paisaje, adquirir artesanías, conocer costumbres y tradiciones de cada pueblo y disfrutar de sabrosos platos tradicionales.

LUGARES PARA VISITAR:

Parque: Central.

Iglesia: Matriz

Mercado: Central

FIESTAS CÍVICAS:

21 de Julio, aniversario de cantonización

FIESTAS POPULARES:

FEBRERO: Carnaval; JUNIO: Inti Raymi; JULIO: Rodeo, corrida de toros, pelea de gallos; DICIEMBRE: Año Viejo.

CELEBRACIONES RELIGIOSAS:

ABRIL: Domingo de Ramos, Semana Santa; JUNIO: Corpus Christi;
NOVIEMBRE: Finados; DICIEMBRE: Navidad.

ALREDEDORES DE LA CIUDAD:

Volcán Quilotoa, laguna del Volcán Quilotoa, el Mirador Natural de Zarapullo, Cañón del Río Toachi, los Cerros Azules.

ARTESANÍAS: Elaboración de panela en los trapiches, producción de agua ardiente en los alambiques.

COMIDAS TRADICIONALES: Hornado con mote, papas con cuy asado, fritada, llapingachos, morocho. (Gobierno Autónomo descentralizado de la Provincia de Cotopaxi)

OTROS SITIOS INTERESANTES

La Laguna del Quilotoa

- La Laguna del Quilotoa se formó en el cráter del volcán Quilotoa.

El Parque Nacional Cotopaxi

- El Parque Nacional Cotopaxi tiene muchos atractivos como: Lagunas, bosques, senderos, glaciares, etc..

Reserva Ecológica Los Illinizas

- La Reserva Ecológica Los Illinizas queda en la provincia de Cotopaxi cerca de Sigchos. (Turismo en Cotopaxi)

Atractivos Provincia Cotopaxi

1. Parque Nacional Cotopaxi
2. Parque Nacional Ilinizas
3. Parque Nacional Llanganates
4. Cueva de los Murciélagos
5. Fiestas de la Mama Negra
6. Lagunas de Antejos
7. Área de Recreación El Boliche

8. Laguna Quilotoa
9. Volcán Cotopaxi
10. Cascada del Oso
11. Las 7 Cascadas del Zapanal
12. Centro Histórico de Latacunga
13. Cascada de Licamancha
14. Cañón del Toachi
15. Iglesia de La Merced
16. Laguna de Yambo
17. Iglesia de San Agustín
18. La Catedral
19. Monasterio de Tilipulo
20. Hostería La Ciénega
21. El Parque Náutico
22. Pucará del Salitre
23. Casa de los Marqueses de Maenza
24. Hacienda San Agustín de Callo
25. Minas de Mármol
26. Iglesia de La Merced
27. Parroquia Mulalillo
28. Iglesia San Miguel de Sigchos
29. Fiestas del Príncipe de "San Miguel"
30. Laguna de Limpiopungo
31. Complejo Sarullial
32. Iglesia de Santo Domingo
33. Manantial y Termas del Río Blanco
34. Grupo Étnico Panzaleo
35. Iglesia de San Francisco
36. Actividades Artesanales de Salcedo
37. Molinos de Monserrat
38. Parroquia Cusubamba

39. Feria de Sigchos
40. Santuario de Cuicuno
41. Parque Vicente León
42. Posada La Oveja Negra
43. Bosque Protector Toachi-Pilaton(Viajando X)

2.5 Hipótesis

El corredor turístico Salcedo Tena es de mucha importancia para el desarrollo del turístico de la Comunidad de Papahurco.

2.6 Señalamiento de Variables

Variable Dependiente: Desarrollo del Turismo de la Comunidad de Papahurco

Variable Independiente: Corredor Turístico Salcedo Tena

CAPÍTULO III

METODOLOGÍA

3.1 Enfoque

La presente investigación tendrá un enfoque cuantitativo porque utilizaremos datos numéricos y estadísticos que serán ordenados y tabulados.

Cualitativamente porque se analizarán criterios, cualidades valores que aporten a la comprensión de la problemática mencionada

3.2 Modalidad de la Investigación

Investigación de campo

- El presente proyecto de investigación se realizará en el Corredor Turístico Salcedo Tena, sitio en donde se originó la investigación, para obtener información relevante y plantear soluciones creativas será indispensable recurrir al lugar de los hechos, y en el campo tomar notas y generar la información necesaria y pertinente.

Investigación bibliográfica

- En el marco teórico tenemos toda la teoría sobre el problema y las variables están fundamentadas en libros escritos que hablan sobre el tema; adicionalmente en artículos publicados en la prensa escrita, revistas y folletos.

Investigación linkográfica

- También el marco teórico será alimentada por información encontrada en diferentes páginas de internet

3.3 Nivel o tipos de investigación

Tipo exploratorio

- El nivel descriptivo está referido al estudio y análisis de los datos obtenidos en una muestra (n) y como su nombre lo indica describen y resumen las observaciones obtenidas sobre un fenómeno un suceso o un hecho.

Tipo asociación de variables

- Parte básica del análisis de datos en cuanto que muchas de las preguntas e hipótesis que se plantean en los estudios que se llevan a cabo en la práctica implican analizar la existencia de relación entre variables.

Tipo Descriptiva

- Consiste en llegar a entender las situaciones, costumbres y actitudes a través de la descripción exacta de las actividades, objetos, procesos y personas, efectuándose cuando se desea describir, en todos sus componentes principales, una realidad. Se toma en consideración una serie de conceptos o variables y se mide cada una de ellas independientemente de las otras, con el fin, precisamente, de describirlas.

Tipo explicativa

- Busca la comprensión o entendimiento del fenómeno investigado, direccionándose a las causas de los eventos físicos o sociales, y están orientados a la comprobación de hipótesis, identificación y análisis de las causales (variables independientes) y sus resultados, los que se expresan en hechos verificables (variables dependientes).

3.4 POBLACIÓN Y MUESTRA

POBLACIÓN

La población total del Cantón Salcedo Provincia de Cotopaxi es de aproximadamente 57.495 habitantes y la de la comunidad de Papahurco 721 según el Instituto Nacional de Estadísticas y Censos INEC2010

Cuadro N° 1 Población

POBLACIÓN	NUMERO	%
• Pobladores del Cantón Salcedo	57.495	5%
• Pobladores de la comunidad de Papahurco	721	95%
Total	58.216	100%

Elaborado por: SÁNCHEZ, Alexandra (2014)

Fuente: INEC

Muestra

Por ser una población demasiado extensa se aplicará la siguiente fórmula:

$$n = \frac{N}{E^2 N - 1 + 1}$$

Dónde:

n= Muestra

N= Población (58.937)

E= Erro máximo admisible (0.05)

Remplazando los valores sería:

$$n = \frac{58.216}{0.05^2 58.216 - 1 + 1}$$

$$n = \frac{58.216}{0.0025 58.215 + 1}$$

$$n = \frac{58.216}{144.04}$$

$$n = 397$$

Por lo tanto se aplicarán 397 encuestas.

3.5 OPERACIONALIZACIÓN DE VARIABLES

Cuadro N° 2 Variable independiente: Corredor turístico Salcedo

Variable Independiente					
CONCEPTUALIZACIÓN	DIMENSIONES	INDICADORES	ÍTEMS BÁSICOS	TÉCNICAS	INSTRUMENTOS
Trayecto dentro de una ruta turística o que parte de ella, hasta un centro receptor y que contiene atractivos, y facilidades turísticas.	<p>*Atractivos</p> <p>*Rutas</p> <p>*facilidades turísticas</p>	<p>*Naturales</p> <p>*culturales</p> <p>*recorrido turístico</p> <p>*Conectividad entre comunidades</p> <p>*vías de acceso</p> <p>*señalética y señalización</p>	<p>¿Qué actividades debería desarrollar la comunidad de Papahurco para aprovechar los atractivos naturales y culturales del corredor turístico Salcedo Tena?</p> <p>¿Qué atractivos piensa usted que se deberían conocer los turistas en un recorrido turístico por la comunidad y el corredor turístico Salcedo Tena ?</p> <p>¿Cree que el corredor turístico Salcedo Tena puede convertirse en una ruta turística de la Comunidad de Papahurco?</p> <p>¿En qué estado cree usted que se encuentra la vía del corredor turístico Salcedo Tena?</p> <p>¿Cree que el corredor turístico Salcedo Tena tiene una señalética y señalización adecuada para orientar al turista?</p>	<p>*Encuesta</p> <p>*Encuesta</p> <p>*Encuesta</p>	Cuestionario estructurado

Elaborado por: SÁNCHEZ, Alexandra (2014)

Variable dependiente: Desarrollo del Turismo Comunidad de Papahurco

Cuadro N° 3 Variable dependiente: Desarrollo del Turismo Comunidad de Papahurco

Variable dependiente					
CONCEPTUALIZACIÓN	DIMENSIONES	INDICADORES	ÍTEMS BÁSICOS	TÉCNICAS	INSTRUMENTOS
.Es un proceso en el que participan los actores directamente relacionados con el turismo de los sectores privados comunitarios y públicos buscando el desarrollo económico, social y cultural, con el aprovechamiento de la explotación, protección y conservación de recursos naturales y culturales fomentando las oportunidades para el futuro buscando la satisfacción del turista	<p>*Sector Comunitario</p> <p>*Desarrollo económico, social y cultural</p> <p>*Explotación, protección y conservación</p> <p>*satisfacción del turista</p>	<p>*interés</p> <p>*Participación de las comunidades</p> <p>*mejoramiento de la calidad de vida</p> <p>*Turismo Sostenible</p>	<p>¿Es de interés de la comunidad el desarrollo turístico?</p> <p>¿Cuál es el grado de participación del sector comunitario en el desarrollo del turismo?</p> <p>¿Cree Ud. que el turismo puede ser una fuente de ingresos para mejorar la calidad de vida de la Comunidad?</p> <p>¿Qué es para usted el turismo sostenible?</p> <p>¿Qué debe hacer la comunidad para conservar demejorlos recursos naturales?</p> <p>¿Piensa usted que un turista luego de visitar el corredor turístico y la comunidad Papahurco se iría satisfecho?</p>	<p>*Encuesta</p> <p>*Encuesta</p> <p>*Encuesta</p> <p>*Encuesta</p>	<p>Cuestionario estructurado</p>

Elaborado por: SÁNCHEZ, Alexandra (2014)

3.6 Plan de Recolección de Información

Cuadro N° 4 Recolección de Información

N.-	Preguntas Básicas	Explicación
1	¿Pará qué?	Investigar la importancia que tiene el corredor turístico Salcedo Tena para el crecimiento del turismo de la comunidad de Papahurco de la Provincia de Cotopaxi.
2	¿De qué persona u objeto?	La comunidad Papahurco del Corredor turístico Salcedo-Tena
3	¿Sobre qué aspecto?	Desarrollo del Turismo Comunidad de Papahurco
4	¿Quién o quiénes?	Investigador
5	¿A quiénes?	Poblaciones del Cantón Salcedo y Papahurco
6	¿Cuándo?	Durante el periodo comprendido entre los meses de Octubre 2014 -Febrero 2015 los fines de semana
7	¿Dónde?	En la Comunidad de Papahurco del Cantón Salcedo Provincia de Cotopaxi
8	¿Cuantas veces?	Una sola vez
9	¿Qué técnicas de recolección?	Encuestas
10	¿Con que?	Cuestionarios

Elaborado por: SÁNCHEZ, Alexandra(2014)

3.7 Plan de Procesamiento de la Información

En la recolección de la información se realizarán los siguientes pasos:

- Revisión crítica de la Información
- Ordenamiento, organización, sistematización y depuración de la información
- Tabulación de datos.
- Análisis, verificación y comprobación de la hipótesis.
- Diseño, interpretación y presentación de resultados

CAPÍTULO IV

ANÁLISIS E INTERPRETACIÓN DE RESULTADOS

4.1 Análisis de Resultados

Análisis Cualitativo

En el presente trabajo de investigación aplicado a la comunidad de Papahurco, se planteó una pregunta de gran importancia con el objetivo de poder saber qué debe hacer la comunidad para conservar de mejor manera los recursos naturales, obteniendo como respuestas las siguientes:

- No Botar basura
- No explotar la tierra
- No utilizar químico que puedan dañar la tierra
- No talar los bosques
- No cazar

Análisis Cuantitativo

Luego de Aplicar el plan de recolección y procesamiento de la información de las encuestas aplicadas a la comunidad de Papahurco tenemos los siguientes resultados:

Cuadro N5: Género

Alternativas	Frecuencias	Porcentaje
Hombres	332	88%
Mujeres	45	12%
Total	377	100%

Elaborado por: SÁNCHEZ, Alexandra (2014)

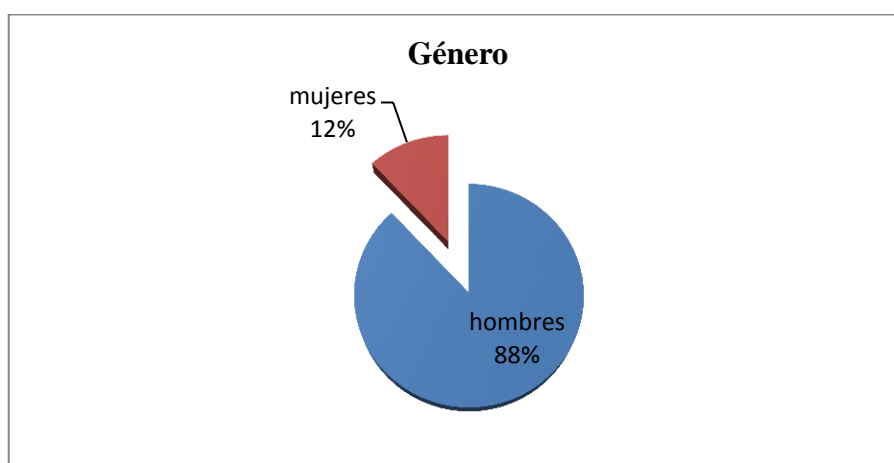


Gráfico N: 3
Elaborado por: SÁNCHEZ, Alexandra (2014)

Análisis:

En la primera pregunta de las encuestas realizadas en la comunidad de Papahurco el 88% de los encuestados fueron de Género Masculino y el 12% de Género Femenino.

Interpretación:

Esto se debe a que en la comunidad generalmente las mujeres permanecen dentro de sus hogares y difícilmente se les puede ubicar, en cambio los hombres casi siempre permanecen fuera de la casa y es más fácil contar con su colaboración para obtener información.

1.- ¿Es de interés de la comunidad el desarrollo turístico?

Cuadro N° 6 Interés de la comunidad

Alternativas	Frecuencias	Porcentaje
Si	377	100%
No	0	0%
Total	377	100%

Elaborado por: SÁNCHEZ, Alexandra (2014)

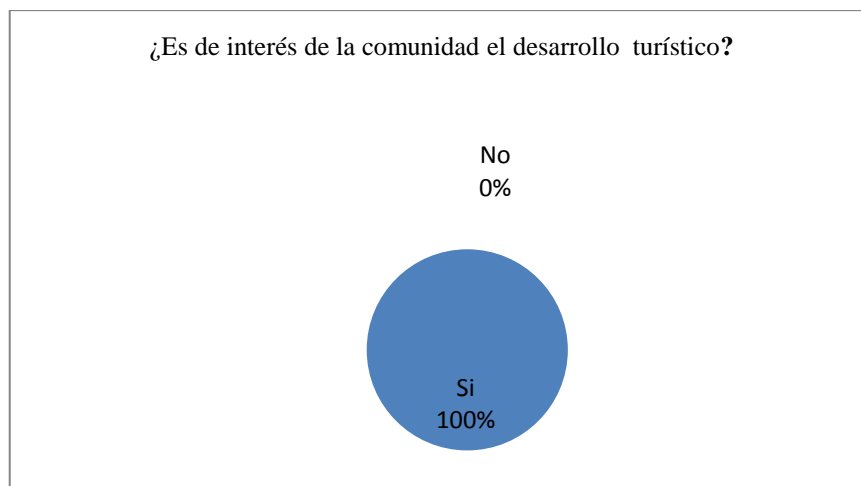


Gráfico N° 4 Interés de la comunidad
Elaborado por: SÁNCHEZ, Alexandra (2014)

Análisis:

En la Primera Pregunta de las encuestas realizadas el 100% de las personas manifiesta que si es del interés de la comunidad el desarrollo del turismo.

Interpretación:

Es decir que la comunidad de Papahurco en su totalidad está interesada en el desarrollo del turismo ya que la mayoría de las personas encuestadas tienen conocimiento del corredor turístico Salcedo Tena.

2. -¿Cuál es el grado de participación del sector comunitario en el desarrollo del turismo?

Cuadro N° 7 Grado de participación

Alternativas	Frecuencias	Porcentaje
Todos participan	222	59%
Participan solo unos pocos	155	41%
No participa nadie	0	0%
TOTAL	377	100%

Elaborado por: SÁNCHEZ, Alexandra (2014)

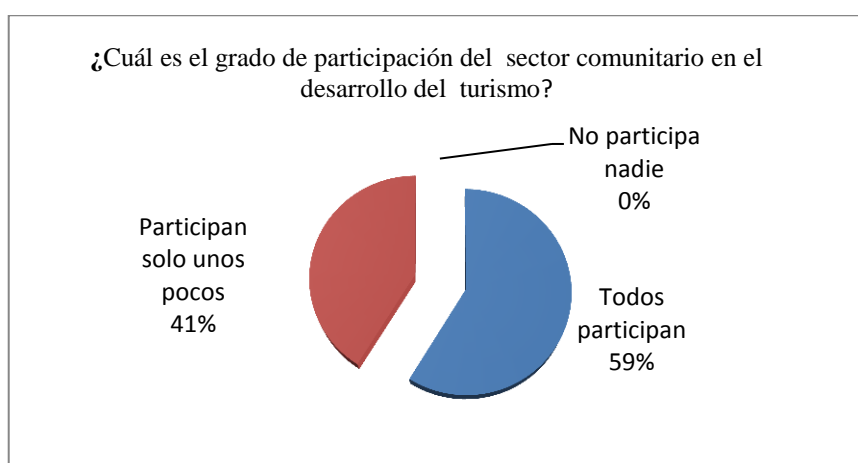


Gráfico N° 5 Grado de participación
Elaborado por: SÁNCHEZ, Alexandra (2014)

Análisis:

En la segunda pregunta de las encuestas realizadas el 59% de las personas manifiestan que todos participan en el desarrollo del turismo y el 41% que la participación es solo de unos pocos.

Interpretación:

Es decir que la mayoría de las personas encuestadas piensan que la participación para el desarrollo del turismo es de todas realizan actividades de limpieza dentro de la comunidad y están interesado en ayudar al desarrollo del turismo.

3.-¿Cree Ud. que el turismo puede ser una fuente de ingresos para mejorar la calidad de vida de la Comunidad?

Cuadro N° 8 Turismo puede ser una fuente de ingresos

Alternativas	Frecuencias	Porcentaje
Si	354	94%
No	23	6%
Total	377	100

Elaborado por: SÁNCHEZ, Alexandra (2014)

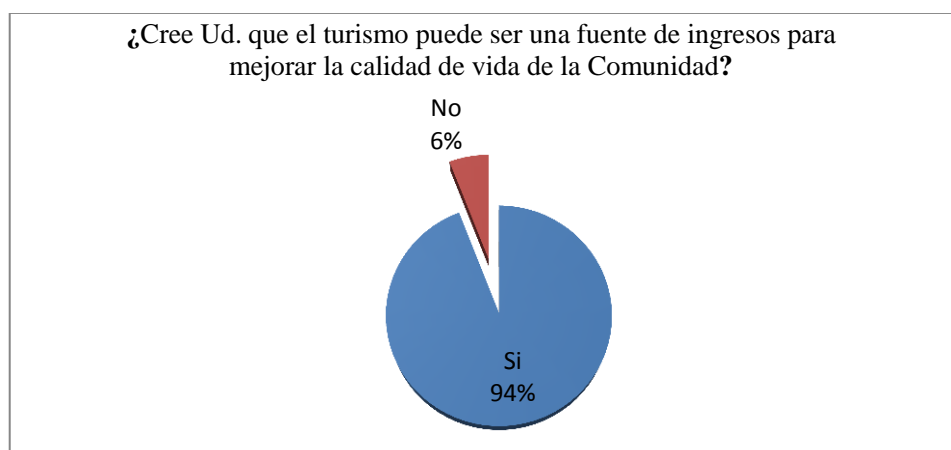


Gráfico N° 6 Turismo puede ser una fuente de ingresos
Elaborado por: SÁNCHEZ, Alexandra (2014)

Análisis

En la tercera pregunta de las encuestas el 94% de las personas cree que el turismo puede ser una fuente de ingresos para mejorar la calidad de vida de la Comunidad y el 6% que no lo será.

Interpretación:

Es decir que la mayoría de las personas encuestas están de acuerdo que el turismo es una fuente de ingreso que mejorara la calidad de vida y una mínima parte dice que no es así dado que se dedican a otras actividades como la agricultura o a trabajar en el Cantón Salcedo .

4.- ¿Qué es para usted el turismo sostenible?

Cuadro N° 9 Turismo sostenible

Alternativas	Frecuencias	Porcentaje
No botar basura	98	26%
No destruir las plantas	60	16%
No amenazar a los animales	19	5%
No fumar	0	0%
No destruir el suelo	19	5%
Todas las anteriores	181	48%
Total	377	100%

Elaborado por: SÁNCHEZ, Alexandra (2014)

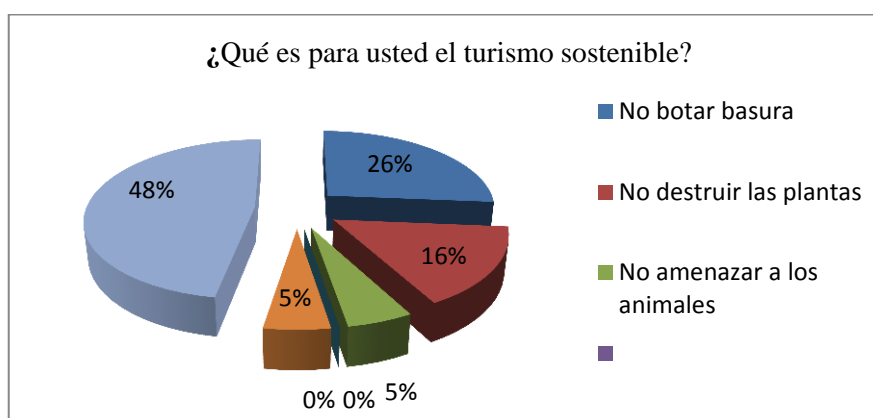


Gráfico N° 7 Turismo sostenible
Elaborado por: SÁNCHEZ, Alexandra (2014)

Análisis:

En la Cuarta pregunta de las encuestas realizadas el 26% de las personas responden que no botar basura es el turismo sostenible un 16% no destruir las plantas el 5%, el 5% no amenazar a los animales el 48% todas las anteriores y el 0% no fumar

Interpretación:

La mayoría de la población de Papahurco responde que no botar basura no destruir las plantas no amenazar a los animales no destruir el suelo es un turismo sostenible. La comunidad de Papahurco está consciente de las actividades y cosas que pueden hacer cuidar y proteger de mejor manera sus recursos.

6.-¿Piensa usted que un turista luego de visitar el corredor turístico y la comunidad Papahurco se iría satisfecho?

Cuadro N° 10 Corredor turístico

Alternativas	Frecuencias	Porcentaje
Si	354	94%
No	23	6 %
Total	377	100%

Elaborado por: SÁNCHEZ, Alexandra (2014)

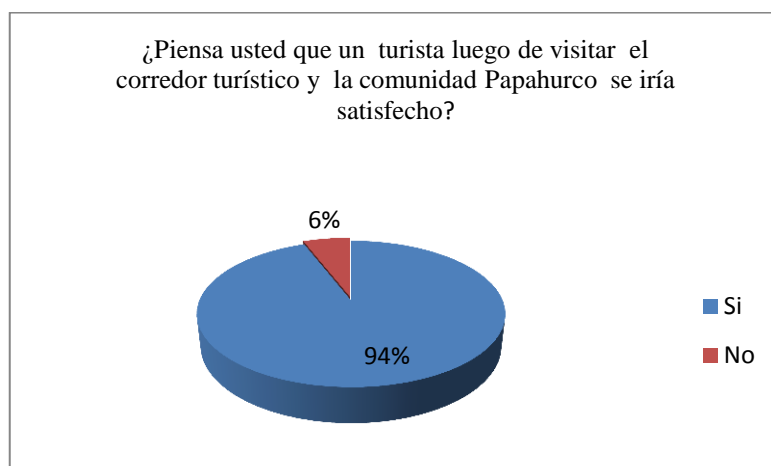


Gráfico N° 8 Corredor turístico
Elaborado por: SÁNCHEZ, Alexandra (2014)

Análisis:

En la quinta pregunta el 94% de las personas manifiesta que un turista luego de visitar el corredor turístico y la comunidad de Papahurco se iría satisfecho y el 6% que luego de visitar el corredor turístico y la comunidad de Papahurco no se iría satisfecho

Interpretación:

La mayoría de personas de la comunidad de Papahurco manifiestan que un turista se iría satisfecho luego de conocer el corredor y la comunidad debido a que se puede observar la naturaleza y estar en contacto con la comunidad.

4.1.3 Análisis Cualitativo

Luego de Aplicar el plan de recolección y procesamiento de la información aplicado a los pobladores del Cantón Salcedo tenemos los siguientes resultados:

Cuadro N° 11 Análisis Cualitativo

Alternativas	Frecuencias	Porcentaje
Hombres	14	72%
Mujeres	6	28%
Total	20	100%

Elaborado por: SÁNCHEZ, Alexandra (2014)

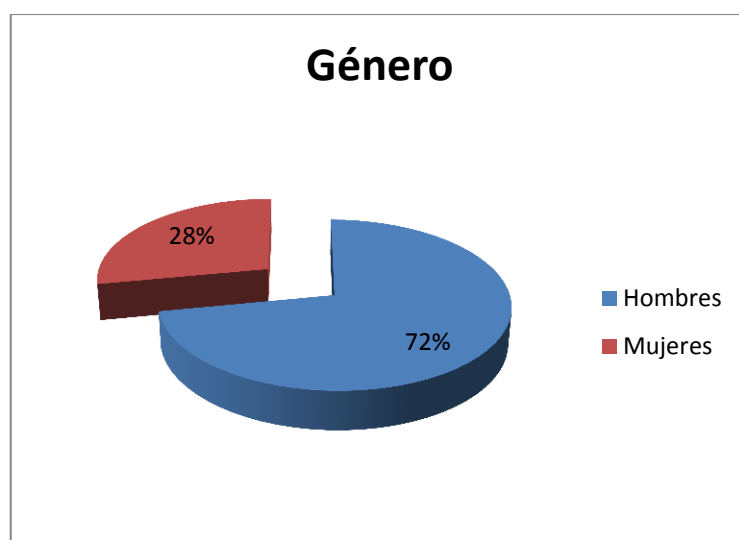


Gráfico N° 9 Análisis Cualitativo
Elaborado por: SÁNCHEZ, Alexandra (2014)

Análisis e interpretación:

Las encuestas realizadas en el Cantón Salcedo el 72% de los encuestados fueron de Género Masculino y el 28% de Género Femenino.

1.- ¿Qué actividades debería desarrollar la comunidad de Papahurco para aprovechar los atractivos naturales y culturales del corredor turístico Salcedo Tena?

Cuadro N° 12 Comunidad de Papahurco

Alternativas	Frecuencias	Porcentaje
Señalética	3	14%
Capacitación	5	25%
Cabañas	4	20%
Promoción	4	19%
Comedor comunitario	2	11%
Centro de artesanías	2	11%
Total	20	100%

Elaborado por: SÁNCHEZ, Alexandra (2014)

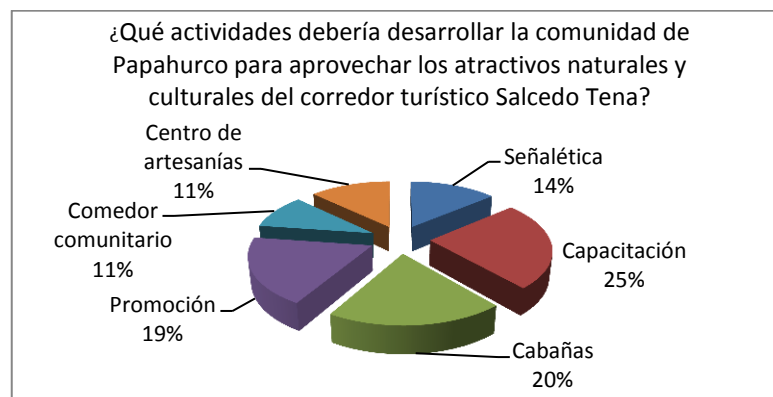


Gráfico N° 10 comunidad de Papahurco
Elaborado por: SÁNCHEZ, Alexandra (2014)

Análisis:

La primera pregunta realizada a la población del Cantón Salcedo el 25% manifiesta que la capacitación es una actividad que debería desarrollar la comunidad de Papahurco para aprovechar los atractivos naturales y culturales del corredor turístico Salcedo Tena, el 20% cabañas el 19% promoción el 11% centro de artesanías el 11% señalética y el 10% comedor comunitario.

Interpretación:

La mayoría de pobladores del Cantón Salcedo manifiestan que la capacitación es una de las actividades que tendría que realizar la comunidad de Papahurco para aprovechar sus atractivos naturales y culturales para que de esta manera puedan realizar actividades que puedan ayudar al desarrollo del turismo de la comunidad.

2.- ¿Qué atractivos piensa usted que deberían conocer los turistas en un recorrido turístico por la comunidad y el corredor turístico Salcedo Tena?

Cuadro N° 13 Corredor turístico Salcedo Tena

Alternativas	Frecuencias	Porcentaje
Parques	2	12%
Iglesias	3	14%
El Paramo	5	23%
La comunidad	4	18%
Lagunas	3	17 %
Especies de Flora y Fauna	3	16%
Total	20	100%

Elaborado por: SÁNCHEZ, Alexandra (2014)

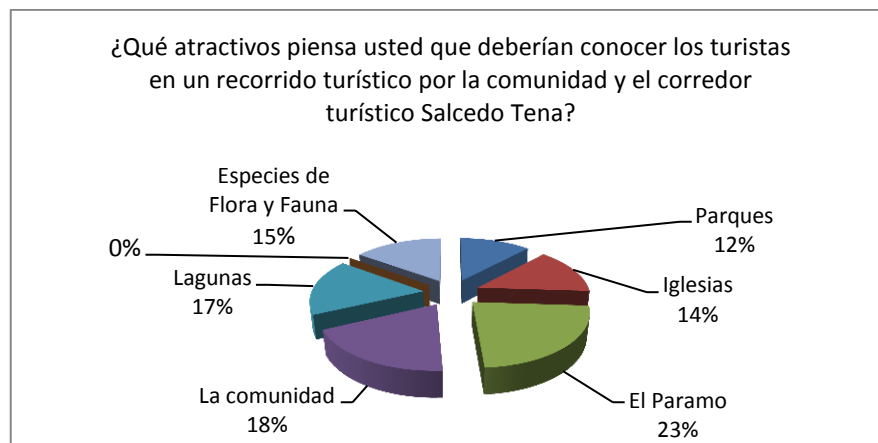


Gráfico N° 11 Corredor turístico Salcedo Tena
Elaborado por: SÁNCHEZ, Alexandra (2014)

Análisis:

En la segunda pregunta los pobladores del Cantón Salcedo manifiesta que el 23% debería conocer el páramo en el recorrido turístico por la comunidad y el corredor turístico Salcedo Tena el 18% la comunidad el 17% las lagunas el 15% las especies de flora y fauna el 14% los parque y el 12% las iglesias

Interpretación:

La mayoría de personas manifiestan que el páramo y la comunidad de Papahurco, son los dos elementos más importantes que los turistas deberían conocer en el recorrido turístico Salcedo-Tena

3.- ¿Cree que corredor turístico Salcedo Tena puede convertirse en una ruta turística de la Comunidad de Papahurco?

Cuadro N° 14 Ruta turística

Alternativas	Frecuencias	Porcentaje
Si	15	74%
No	5	26%
Total	20	100%

Elaborado por: SÁNCHEZ, Alexandra (2014)

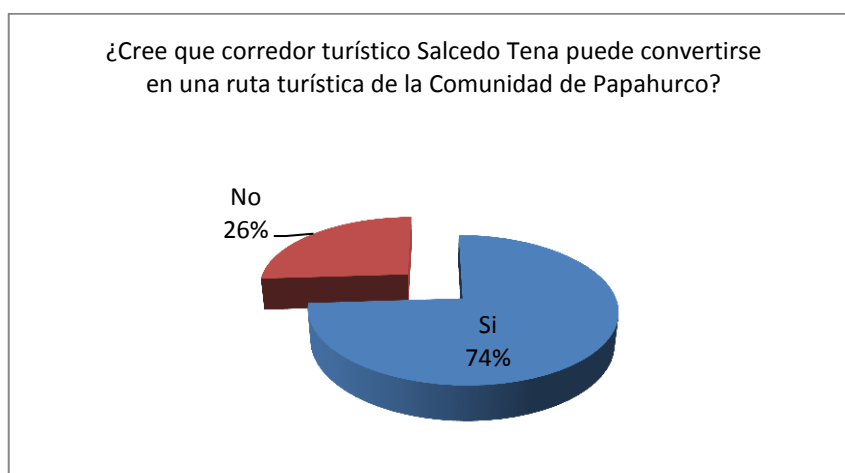


Gráfico N° 12 Ruta turística
Elaborado por: SÁNCHEZ, Alexandra (2014)

Análisis:

En la Tercera pregunta el 74% de los pobladores del Cantón Salcedo manifiesta que el corredor turístico Salcedo Tena puede convertirse en una ruta turística de la Comunidad de Papahurco y el 26% que no.

Interpretación:

La mayoría de personas manifiestan que el corredor turístico Salcedo Tena puede convertirse en una ruta turística de la Comunidad de Papahurcoya que la comunidad está dispuesta a trabajar en el desarrollo de la comunidad.

4.- ¿Cree que el corredor turístico Salcedo Tena ayudará a la conectividad de las Comunidades?

Cuadro N° 15 Conectividad de las comunidades

Alternativas	Frecuencias	Porcentaje
Si	17	85%
No	3	15%
Total	20	100%

Elaborado por: SÁNCHEZ, Alexandra (2014)



Gráfico N° 13 conectividad de las comunidades
Elaborado por: SÁNCHEZ, Alexandra (2014)

Análisis:

En la Cuarta pregunta el 85% los pobladores del Cantón Salcedo manifiesta que el que el corredor turístico Salcedo Tena ayudará a la conectividad de las Comunidades y el 15% que no.

Interpretación:

La mayoría de personas manifiestan que el que el corredor turístico Salcedo Tena ayudará a la conectividad de las Comunidades ya que las carreteras estarán mejores y la accesibilidad una a la otra será más rápida

5.- ¿En qué estado cree que usted que se encuentra la vía del corredor turístico Salcedo -Tena?

Cuadro N° 16 estado de la vía del Corredor Turístico Salcedo –Tena

Alternativas	Frecuencias	Porcentaje
Excelentes condiciones	1	4%
Buenas condiciones	3	16%
Malas condiciones	10	52%
Pésimas condiciones	6	28%
Total	20	100%

Elaborado por: SÁNCHEZ, Alexandra (2014)

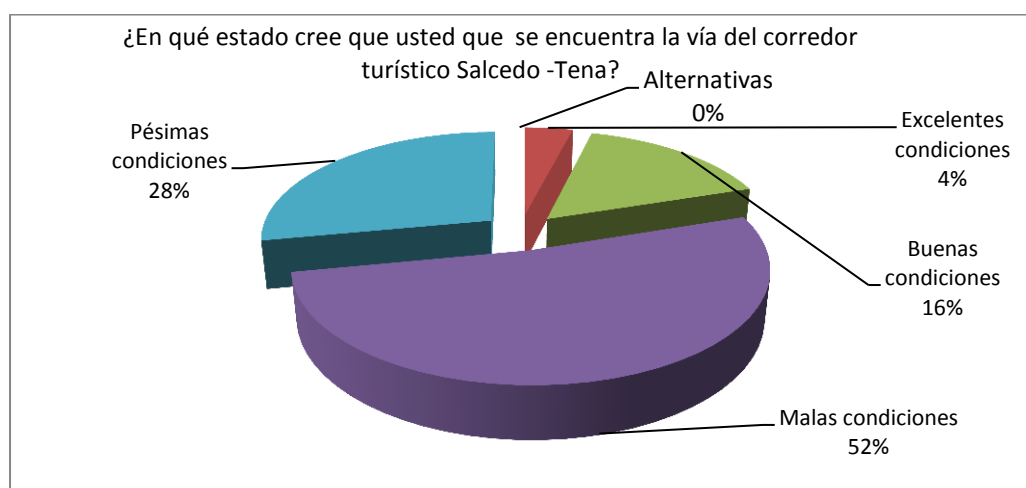


Gráfico N° 14 estado de la vía del corredor turístico Salcedo Tena

Elaborado por: SÁNCHEZ, Alexandra (2014)

Análisis:

En la quinta pregunta el 52% los pobladores del Cantón Salcedo manifiesta que la vía del corredor turístico Salcedo –Tena se encuentra en malas el 28% en pésimas condiciones el 16% buenas condiciones y el 4% en excelentes condiciones

Interpretación:

La mayoría de personas manifiestan que la vía del corredor turístico Salcedo – Tena se encuentra en pésimas condiciones ya que la carretera se encuentra en desarrollo, o que el GAD municipal de salcedo no se a interesado por arreglar el corredor y no le dan importancia al mismo

6.- ¿Cree que el corredor turístico Salcedo Tena tiene una señalética y señalización adecuada para orientar al turista?

Cuadro N° 17 Tiene una señalética y señalización adecuada

Alternativas	Frecuencias	Porcentaje
Si	2	10%
No	18	90%
Total	20	100%

Elaborado por: SÁNCHEZ, Alexandra (2014)

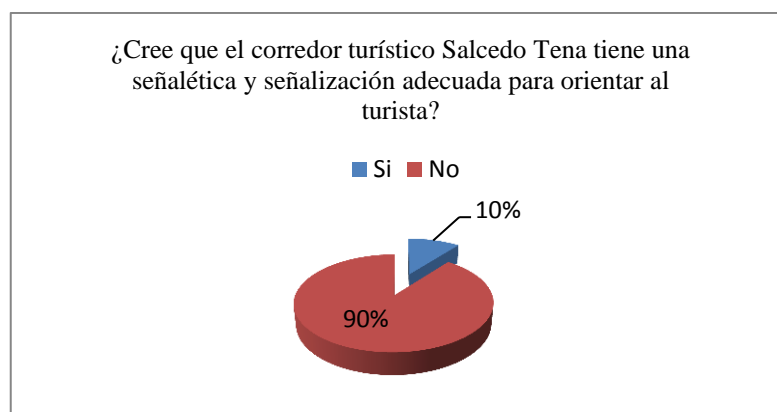


Gráfico N° 15 Tiene una señalética y señalización adecuada
Elaborado por: SÁNCHEZ, Alexandra (2014)

Análisis:

En la sexta pregunta el 90% los pobladores del Cantón Salcedo manifiesta que el corredor turístico Salcedo Tena no tiene una señalética y señalización adecuada para orientar al turista y el 10% que si la tiene.

Interpretación:

La mayoría de personas manifiestan que el corredor turístico Salcedo Tena no tiene una señalética y señalización adecuada para orientar al turista dado que la obra se encuentra en desarrollo y GAD municipal de Salcedo no se preocupa por arreglar la carretera.

4.3 Verificación de la hipótesis

Para la verificación de la hipótesis del presente trabajo investigativo se utilizará el método estadístico conocido como Chi cuadrado(x)

Planteamiento de la Hipótesis

HO. El corredor turístico Salcedo Tena **NO** es importante para el desarrollo del turismo de la Comunidad de Papahurco.

HI. El corredor turístico Salcedo Tena **SI** es importante para el desarrollo del turismo de la Comunidad de Papahurco.

Selección del Nivel de significación

Para la verificación de la hipótesis se utilizará el nivel de $\alpha = 0.05$

Descripción de la Población

Se ha tomado en cuenta la muestra de la Población de la comunidad de Papahurco y pobladores del Cantón Salcedo mayores de 18 años.

Cuadro N° 18 Descripción de la Población

Muestra de la Población	Número de personas	Porcentaje
Población de la Comunidad de Papahurco	20	5%
Población del Cantón Salcedo	377	95%
Total	397	100%

Elaborado por: SÁNCHEZ, Alexandra (2014)

Especificación del estadístico

Para esto se utilizará la siguiente fórmula:

$$X^2 = \frac{(O - E)^2}{E}$$

X^2 =Chi Cuadrado

= Sumatoria

O=Frecuencias Observadas

E= Frecuencias Esperadas

4.3.5 Especificación de las Regiones de Aceptación y Rechazo

Cuadro N° 19 Especificación de las Regiones

Grados de Libertad		
	Filas	Columnas
GI	4-1	2-1
GI	3	1
GI	3*1	
GI	3	
		$x^2T=7.81$

Elaborado por: SÁNCHEZ, Alexandra (2014)

Se procede a determinar los grados de libertad considerando que el cuadro costa de 4 filas y 2 columnas dando como respuesta 7.81 con el nivel de significación de 0.05

El Gráfico de la curva seria el siguiente:

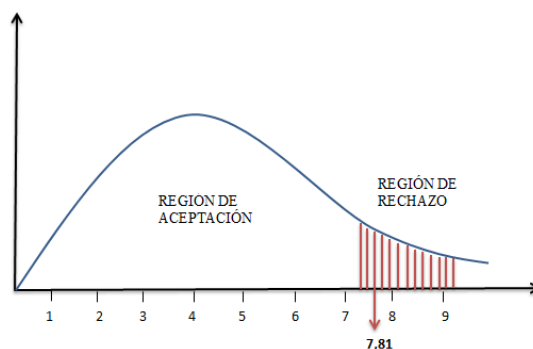


Gráfico N 16 región de rechazo
Elabora por: SÁNCHEZ, Alexandra (2014)

4.3.6 Recolección de Datos y Cálculo de las Estadísticas

En el presente cuadro se expresa las frecuencias observadas:

Cuadro N° 20 Recolección de Datos

Preguntas	Categorías		Subtotal
	SI	NO	
¿Cree que corredor turístico Salcedo Tena puede convertirse en una ruta turística de la Comunidad de Papahurco?	15	5	20
¿Cree que el corredor turístico Salcedo Tena ayudará a la conectividad de las Comunidades?	17	3	20
¿Cree Ud. que el turismo puede ser una fuente de ingresos para mejorar la calidad de vida de la Comunidad?	354	23	377
¿Piensa usted que un turista luego de visitar el corredor turístico y la comunidad Papahurco se iría satisfecho?	354	23	377
TOTAL	741	53	794

Elaborado por: SÁNCHEZ, Alexandra (2014)

Fuente: Encuestas

En el presente cuadro se expresa las frecuencias esperadas:

Cuadro N° 21 Cálculo de las Estadísticas

Preguntas	Categorías		Subtotal
	SI	NO	
¿Cree que corredor turístico Salcedo Tena puede convertirse en una ruta turística de la Comunidad de Papahurco?	19	1	20
¿Cree que el corredor turístico Salcedo Tena ayudará a la conectividad de las Comunidades?	19	1	20
¿Cree Ud. que el turismo puede ser una fuente de ingresos para mejorar la calidad de vida de la Comunidad?	352	25	377
¿Piensa usted que un turista luego de visitar el corredor turístico y la comunidad Papahurco se iría satisfecho?	352	25	377
TOTAL	741	53	794

Elaborado por: SÁNCHEZ, Alexandra (2014)

Fuente: Encuestas

4.3.7 Cálculo del Chi Cuadrado

Cuadro N° 22 Cálculo del Chi Cuadrado

O	E	O-E	(O-E) ²	((O-E) ²)/E
15	19	4	14,8526	0,80
17	19	2	2,7354	0,15
354	352	3	7,5840	0,02
354	352	3	7,5840	0,02
5	1	4	14,8526	11,03
3	1	2	2,7354	2,03
23	25	3	7,5840	0,30
23	25	3	7,5840	0,30
794	794	0	X ²	14,65

Elaborado por: SÁNCHEZ, Alexandra (2014)

Fuente: Encuestas

Toma de Decisión

Luego de haber obtenido resultados como el grado de libertad 7.81 y el cálculo realizado mayor al gl 7.81 de $x^2 = 14,65$ se acepta la hipótesis **El corredor turístico Salcedo Tena SI es importante para el desarrollo del turismo de la Comunidad de Papahurco.**

CAPÍTULO V

CONCLUSIONES Y RECOMENDACIONES

5.1 Conclusiones

- Se logró Investigar la importancia que tiene el corredor turístico Salcedo Tena para el desarrollo del turismo de la comunidad de Papahurco de la Provincia de Cotopaxi dado que el corredor turístico ayudará a promocionar la comunidad.
- Se determinó las actividades que podría desarrollar la comunidad de Papahurco para aprovechar los recursos naturales y culturales del Corredor turístico Salcedo Tena llegando a la conclusión que se debería realizar capacitación, construcción de cabañas y realizar promoción turística de la comunidad de Papahurco
- Se analizó cuáles son los atractivos potenciales para desarrollar el turismo que tiene la comunidad de Papahurco, siendo el páramo uno de los principales recursos y atracciones que tiene la comunidad, ya que tiene fiestas que es de interés para los turistas, las lagunas y las especies de fauna y flora.
- Se desarrollará una propuesta que permita solventar el Problema detectado en esta investigación

5.2 Recomendaciones

- Concienciar la importancia que tiene el corredor turístico Salcedo Tena para el desarrollo del turismo de la comunidad de Papahurco de la Provincia de Cotopaxi dado que el corredor turístico ayudará a promocionar la comunidad.
- Se recomienda que la comunidad pueda gestionar con los organismos pertinentes, eventos de capacitación, asesoramiento en el estudio de un proyecto de infraestructura de alojamiento y además se debería trabajar en la promoción turística para aprovechar los recursos naturales y culturales que posee la comunidad.
- Dar a conocer los atractivos potenciales de la comunidad de Papahurco como es el páramo, sus fiestas en honor a la Santísima Virgen de la Inmaculada y sus recursos naturales.

CAPÍTULO VI

PROPUESTA

6.1 DATOS INFORMATIVOS

6.1.1 Título

Elaboración de un plan de promoción turística para la comunidad de Papahurco
Cantón Salcedo Provincia de Cotopaxi

6.1.2 Institución Ejecutora

El GAD del Cantón Salcedo

6.1.3 Beneficiarios

Directos: Comunidad Papahurco

Indirectos: Los Turistas, Transporte, Servidores turísticos, Operadores turísticos

6.1.4 Ubicación

Comunidad de Papahurco ubicada en el Cantón Salcedo Provincia de Cotopaxi

6.1.5 Tiempo estimado para la ejecución

Inicio: Agosto

Fin: Septiembre

6.1.6 Equipo técnico responsable

Equipo Técnico de Turismo de GAD de Salcedo

6.1.7 Costo

Para la ejecución de esta propuesta se utilizará un costo detallado en el siguiente cuadro:

Cuadro N° 23 Costo

INDICADORES	COSTOS
Transporte	\$35.00
Alimentación	\$50.00
Impresiones	\$50.00
Documentación de consulta	\$35.00
Alquiler de equipo informático	\$50.00
TOTAL:	\$220.00

Elaborado por: SÁNCHEZ, Alexandra (2015)

6.2 Antecedentes de la Propuesta

Para el desarrollo del presente trabajo de investigación se tomó como antecedente a la investigación precedente sobre “EL CORREDOR TURÍSTICO SALCEDO TENA Y SU IMPORTANCIA PARA EL DESARROLLO DEL TURISMO DE LA COMUNIDAD DE PAPAURCO DEL CANTÓN SALCEDO PROVINCIA DE COTOPAXI”

Con la investigación realizada se determinó que es muy importante y necesario implementar un plan de promoción turística de la comunidad de Papahurco para contribuir con el posicionamiento del Corredor Turístico Salcedo-Tena de la Provincia de Cotopaxi. La comunidad de Papahurco su significado es cerro de

papas ubicada en la parte oriental del cantón, en la corredor turístico Salcedo Tena se encuentra el centro de salud tipo A. La festividad que la comunidad realiza es en honor a la santísima Virgen de la Inmaculada que se celebra a inicios de mes de diciembre, la fiesta se conjuga con un rito del Tahuantinsuyo, donde se realizaban los dos grandes acontecimientos que son los dos solsticios y equinoccios de invierno y se agradece por las lluvias.

Los productos, el cultivo, la gastronomía, la alimentación que tiene la zona es lo que la caracteriza por ser agrícola y ganadera, “todo esto se quiere mostrar a los turistas, convirtiéndose en un sueño, donde se sociabilizará a los jóvenes para que así la gente vuelva a la comunidad”.

El Corredor turístico Salcedo Tena se puede hallar casi 200 especies de aves, 50 de mamíferos, 23 de anfibios y reptiles, y 1.000 plantas diferentes. De estas se destaca el avistamiento del tapir andino, oso de anteojos, cervicabra, venado de cola blanca, lobo sacha cuy, conejo de monte, mono nocturno, ratón andino, entre otros animales. Otro de los atractivos, que resaltan la belleza de los parajes nacionales, son las más de 30 lagunas que albergan el parque Llanganates; lugar de donde una de las más importantes fuentes de agua dulce de la región. Una de las principales lagunas que se pueden encontrar es la laguna de anteojos que se encuentra ubicada a 37 km del Cantón Salcedo llamada así porque se encuentran dos lagunas que asemejan anteojos.

Se llegó a concluir que la implementación de un plan de promoción será de gran ayuda para el desarrollo turístico de la comunidad de Papahurco.

6.3 Justificación

La elaboración de ésta propuesta de tesis se centra en el corredor turístico Salcedo Tena y su importancia para el desarrollo del turismo de la comunidad de Papahurco del Cantón Salcedo Provincia de Cotopaxi, cuenta con las facilidades y los elementos necesarios para el desarrollo de dicho objetivo, al poseer una gran cultura así como recursos y atractivos turísticos. Es de mucho interés ya que se

recopila información necesaria que nos ayuda a la implementación de un plan de promoción para este lugar.

La presente propuesta es relevante, ya que el desarrollo del turismo es necesario para lograr un desarrollo en el ámbito turístico de la comunidad. La propuesta tiene un gran impacto tanto en la población como en la demanda turística del cantón ya que se busca ofrecer una mejor forma de realizar turismo en este lugar, con el propósito de que el turista pueda disfrutar de las maravillas turísticas que posee. Con la presente propuesta se beneficiará la población, las empresas dedicadas a la actividad turística y los turistas.

6.4 Objetivos

6.4.1 General

Elaborar un plan de promoción turística para la comunidad de Papahurco Cantón Salcedo Provincia de Cotopaxi

6.4.2 Específicos

- Socializar la propuesta planteada con las autoridades competentes y con la comunidad de Papahuco.
- Planificar actividades para la ejecución de las actividades de la propuesta.
- Ejecutar las actividades en forma organizada para alcanzar resultados positivos.
- Evaluar el nivel de efectividad del plan de promoción turística ejecutado

6.5 Análisis de Factibilidad

6.5.1 Aspecto Político

Esta propuesta cuenta con el apoyo político ya que es un compromiso presidencial dado a que no se pudo realizar la carretera Salcedo Tena y el presidente de la República ordenó compensar los recursos que hubieren sido utilizados en la construcción de la carretera destinarlos al desarrollo de acciones en favor del turismo a lo largo del corredor turístico Salcedo Tena

6.5.2 Aspecto Socio Cultural

Esta propuesta tiene mucho involucramiento con el aspecto social cultural dado a que se dará realce especial a los valores culturales de la comunidad y que los turistas puedan conocer y entender los saberes y tradiciones de los pobladores de Papahurco.

6.5.3 Aspecto Económico Financiero

Los gastos de la presente propuesta son perfectamente manejables, no se requiere de grandes inversiones, además el GAD municipal de Salcedo está dispuesto a participar de y dar todo el apoyo que pueda para esta propuesta de promoción turística.

6.5.8 Aspecto Legal

CAPÍTULO IX

PATRIMONIO AUTÓNOMO

Art. 39.- Para la promoción del turismo interno y receptivo del Ecuador, continuará funcionando el Fondo de Promoción Turística del Ecuador, constituido a través de la suscripción de un contrato irrevocable de fideicomiso mercantil, siendo el Estado el constituyente y beneficiario del mismo. Este patrimonio autónomo estará gobernado por el Consejo de Promoción del Turismo del Ecuador; que estará conformado por el Ministro de Turismo, o su delegado; el

Ministro de Relaciones Exteriores, o el Subsecretario del Ministerio de Relaciones Exteriores a cargo de asuntos económicos como su delegado; y por el Presidente de la Federación Nacional de Cámaras de Turismo FENACAPTUR, o, su delegado. El Ministro de Turismo tendrá voto dirimente. También formarán parte de este Consejo con voz, pero sin voto 3 delegados de los organismos gremiales de turismo reconocidos por el Ministerio de Turismo, los cuales serán elegidos por un colegio electoral a cargo de la Federación Nacional de Cámaras de Turismo FENACAPTUR, quienes deberán tener experiencia empresarial en mercadeo y recogerán el criterio de todas las organizaciones nacionales de turismo.(ley de turismo , pág. 9)

6.6 Fundamentación científica-Técnica

Promoción Turística

Se puede entender como el resultado de las acciones públicas o privadas que se llevan a cabo para presentar la imagen de un destino o servicio en un país, región o localidad a fin de motivar e incrementar el flujo de visitantes e inversionistas en áreas de destino turístico. (VALENCIA.88.99)

Promoción significa el logro de los objetivos de la empresa mediante la identificación de las necesidades y de los deseos de los consumidores, y satisfaciéndolas mejor que los competidores. La promoción del turismo es la aplicación de conceptos de marketing en la industria de viajes y del turismo. La promoción del mismo podría ser compleja debido a que el producto es una amalgama de diversas industrias, tales como el alojamiento y el transporte. Los mercados también varían ampliamente, y la determinación de las preferencias de los consumidores podría ser difícil.(koenig).

6.7 Modelo operativo

Cuadro N° 24 Modelo operativo

FASES/ ETAPAS	METAS	ACTIVIDADES	RECURSOS	PRESUPUESTOS	TIEMPO	RESPONSABLES
Socialización	Socializar con la comunidad de Papahurco el cual se explicará la importancia de un plan de promoción turística	Reunir a la comunidad para socializar los resultados lo que se obtuvo en la investigación.	Oficios Firmas y sellos Laptop , proyectores Mesas y sillas	15.00 10.00 25.00 30.00	1 semana	Investigadora
Construcción de la propuesta	Elaborar un material de promoción el cual dará a conocer a la comunidad y sus atractivos	Realización del plan de promoción	Transporte y recursos	50.00	1 semana	Investigadora
Ejecución de la propuesta	Ejecutar el diseño del material de promoción	Distribuir lo planeado	Transporte Materiales	1115.15	3 semanas	Investigadora
Evaluación de la propuesta	Evaluar el impacto en los turistas del material de promoción elaborado	Evaluación de la distribución del plan de promoción	Humanos Materiales	1100.00	4 semanas	Investigadora

Elaborado por: SÁNCHEZ, Alexandra (2015)

6.8 Administración de la Propuesta

El investigadores el encargado de la búsqueda de la información necesaria para poder solución a la problemática mediante la elaboración de la propuesta, conjuntamente con el GAD del Cantón Salcedo

6.9 Plan de Monitoreo y Evaluación de la Propuesta

La siguiente propuesta se la desarrollará con el siguiente plan de monitoreo y evaluación:

Cuadro N° 25 Plan de Monitoreo

Preguntas Básicas	Explicación
1. Que evaluar	La eficiencia del plan de promoción turística para la comunidad de Papahurco
2. Porque evaluar	Por qué solo una evaluación nos permite medir los resultados
3. Para que evaluar	Para reestructurar acciones y estrategias que permitan mejorar la propuesta
4. Con que criterios	Factibilidad operativa, económica y legal.
5. Indicadores	Cuantitativos y Cualitativos
6. Quien evalúa	GAD del Cantón Salcedo
7. Cuando evaluar	dos veces al año
8. Como evaluar	Midiendo el impacto en el incremento de visitantes y turistas que ha tenido la comunidad gracias al plan de promoción
9. Fuentes de información	Fotografías, bibliografía. Linkografía
10. Con que evaluar	Encuestas y entrevistas

Elaborado por: SÁNCHEZ, Alexandra (2015)

6.10 DESARROLLO DE LA PROPUESTA

Gráfico N° 17 Esquema del plan de promoción



DISEÑO DE UN PLAN DE PROMOCIÓN TURÍSTICA DE LA COMUNIDAD DE PAPAHRUCO DEL CANTÓN SALCEDO PROVINCIA DE COTOPAXI

• INTRODUCCIÓN

La implementación de un plan de promoción turística es importante debido que ayudara al desarrollo turístico y económico del sector, ya que la comunidad se encuentra ubicada dentro del corredor turístico Salcedo Tena, para esto se debe definir estrategias adecuadas.

El plan de promoción involucrara al sector privado, municipios y a la comunidad como actores principales, para aprovechar adecuadamente los recursos naturales y evitar que estos sufran impactos irreversibles

El GAD del Cantón Salcedo jugará un papel muy importante para gestionar las actividades que se realizaran en beneficio de la comunidad es por eso que el trabajo se debe realizar conjuntamente con el Municipio del Cantón Salcedo.

ANÁLISIS DE LA SITUACIÓN

El FODA proporciona la información necesaria para la implementación de acciones y medidas para la mejora de la comunidad.

FODA

Cuadro N° 26 FODA

FORTALEZAS	OPORTUNIDADES
<ul style="list-style-type: none">• Posee atractivos naturales culturales e históricos• Carretera en buenas condiciones• Transporte contante• Comunidad participa en las festividades culturales religiosos	<ul style="list-style-type: none">• El corredor turístico Salcedo Tena que ayudara a la promoción de la comunidad• Es una de la 13 comunidades que están dentro del corredor turístico Salcedo Tena• Será parte de un circuito turístico que unirá a las 13 comunidades que son parte del corredor turístico Salcedo Tena• Con la oferta turística se puede incluir paquetes turísticos.
DEBILIDADES	AMENAZAS
<ul style="list-style-type: none">• Inexistencia de hoteles y restaurantes• Falta de actividades turísticas por realizarse• Escasa difusión y promoción de la comunidad• Poca motivación por parte de la comunidad por realizar el turismo	<ul style="list-style-type: none">• Existencia de otros destinos turísticos dentro del cantón que tengan mayor promoción• Los turistas al no tener actividades que realizar no tendrán motivos para regresar a la comunidad• Escaso flujo turístico por la falta de promoción• La llegada de turistas podrían contaminar el medio ambiente

Elaborado por: SÁNCHEZ, Alexandra (2015)

DEFINICIÓN

MISIÓN

Incrementar la demanda turística ,destacar los atractivos naturales y culturales para posesionar a la comunidad en forma competitiva como destino turístico, e inducir la participación del sector público y privado en la planeación, ejecución y evaluación de la promoción turística

VISIÓN

Desarrollar actividades turísticas en la comunidad de Papahurco mediante la promoción aprovechando los atractivos naturales y culturales que esta posee, convirtiendo a la comunidad en un atractivo turístico ayudando al desarrollo económico de la misma.

ESTRATEGIAS

ESTRATEGIAS DE DISTRIBUCIÓN

- Distribuir los medios de información (trípticos) directamente al Gobierno Provincial de Cotopaxi y GAD de Salcedo, como canales de distribución de información turística de la comunidad de Papahurco.
- Por medio de campañas dar a conocer los atractivos turísticos.
- Motivar, informar y persuadir para posicionar a los atractivos de la comunidad de Papahurco con la finalidad de convertirlo en el principal destino turístico.

ESTRATEGIAS DE COMUNICACIÓN

- Diseñar afiches y trípticos en los que se indique en fotografías los atractivos naturales de la comunidad de Papahurco y éstos colocarles en puntos estratégicos como Centros de Información Turística, como es el Parque Nacional Cotopaxi y la laguna de Quilotoa.

Ruta

Gráfico N° 18 Ruta



Elaborado por: SÁNCHEZ, Alexandra (2015)


Fuente: Google earth

ATRATIVOS TURÍSTICOS

Atractivos Naturales

Atractivo N.-1 Laguna de Anteojos


Cuadro N° 27 Atractivo 1

<p>Categoría: Sitios Naturales</p> <p>Tipo: Ambiente Lacustre</p> <p>Subtipo: Lagunas</p> <p>Ubicación: Cotopaxi</p> <p>Cantón: Salcedo</p>	 <p>Foto: SÁNCHEZ, Alexandra</p>
<p>Descripción:</p> <p>Dos lagos, separados por una elevación, sus aguas hermosas y cristalinas de color azul en este hermoso lugar se puede realizar la pesca deportiva. En su entorno se puede encontrar el terreno cenagoso, en esta zona predominan los pajonales característica propia de los páramos andinos se puede observar sigse, achupallas. En cuanto a la fauna citamos los siguientes ejemplares: lobo de páramo, oso de anteojos, conejo de monte, cóndor, guarro, etc.</p> <p>Para llegar a este hermoso lugar podemos trasladándonos desde el Cantón Salcedo en transporte (vehículo) hacia la carretera de Anchilivi se toma la ruta al parque Nacional los Llanganates.</p>	

Elaborado por: SÁNCHEZ, Alexandra (2015)

Atractivo N.-2 Cascada Fansarrumi


Cuadro N°28 Atractivo 2

<p>Categoría: Sitios Naturales</p> <p>Tipo: Ríos</p> <p>Subtipo: Cascadas</p> <p>Ubicación: Cotopaxi</p> <p>Cantón: Salcedo</p> <p>Parque Nacional Llanganates</p>	 <p>Foto: SÁNCHEZ, Alexandra</p>
<p>Descripción:</p> <p>Esta cascada se encuentra localizada al frente de laguna de anteojos su agua es cristalina su acceso es rápido y fácil. En este hermoso lugar se puede realizar caminatas, observación de flora y fauna en esta zona predominan los pajonales propios de los páramos andinos y vegetación que se adapta al medio como: sigse, achupallas. En cuanto a la fauna citamos los siguientes ejemplares: oso de anteojos, conejo de monte, lobo de páramo, cóndor, guarro, etc.</p>	

Elaborado por: SÁNCHEZ, Alexandra (2015)

Atractivo N.-3 Mirador Bellavista

Cuadro N°29 Atractivo 3


<p>Categoría: Sitios Naturales Tipo: Montaña Subtipo: Mirador Ubicación: Cotopaxi Cantón: Salcedo (Bellavista)</p>	 <p>Foto: SÁNCHEZ, Alexandra Foto: SÁNCHEZ, Alexandra</p>
<p>Descripción: El mirador Bella Vista se encuentra ubicada dentro del Corredor Turístico Salcedo Tena por esta razón su acceso es fácil en este lugar se puede apreciar el cerro Putzalahua, el Volcán Cotopaxi, el Cantón Salcedo el anillo vial, Panzaleo y el Peaje. En este hermoso lugar podemos ver, escuchar y disfrutar de la Naturaleza. Se puede llegar en vehículo a este mirador.</p>	

Elaborado por: SÁNCHEZ, Alexandra (2015)

Atractivos Culturales

Atractivo N.-4 La Iglesia de Papahurco


Cuadro N°30 Atractivo 4

<p>Categoría: Manifestaciones Culturales</p> <p>Tipo: Históricos</p> <p>Subtipo: Arquitectura</p> <p>Ubicación: Cotopaxi</p> <p>Cantón: Salcedo</p> <p>Comunidad: Papahurco</p>	 <p>Foto: SÁNCHEZ, Alexandra</p>
<p>Descripción:</p> <p>La iglesia de Papahurco es de diseño moderno. Dentro de la iglesia podemos encontrar a la Santísima Virgen de la inmaculada sus paredes son de color blanco. Su acceso es fácil porque se encuentra en el centro de la comunidad cuenta con señalética que indica la dirección hacia la iglesia. Podemos llegar a esta iglesia desde el Cantón Salcedo en transporte (vehículo)</p>	

Elaborado por: SÁNCHEZ, Alexandra (2015)

Atractivo N.-5 La Iglesia de Anchilivi


Cuadro N°31 Atractivo 5

<p>Categoría: Manifestaciones Culturales</p> <p>Tipo: Históricos</p> <p>Subtipo: Arquitectura</p> <p>Ubicación: Cotopaxi</p> <p>Cantón: Salcedo-Anchilivi</p>	 <p>Foto: SÁNCHEZ, Alexandra</p>
<p>Descripción:</p> <p>La iglesia de Anchilivi es de diseño moderno de color blanco y puerta de madera se encuentran cercana al Cantón Salcedo por esta razón es que las personas asisten a misa los días domingo a las 6 de la mañana es una comunidad muy religiosa y tranquila.</p> <p>La Iglesia está ubicada en la carretera principal Salcedo Tena por esta razón es de fácil acceso y visibilidad.</p>	

Elaborado por: SÁNCHEZ, Alexandra (2015)

Atractivo N.- 6 Iglesia Bellavista


Cuadro N°32Atractivo 6

<p>Categoría: Manifestaciones Culturales</p> <p>Tipo: Históricos</p> <p>Subtipo: Arquitectura</p> <p>Ubicación: Cotopaxi</p> <p>Cantón: Salcedo</p> <p>Comunidad: Bella Vista</p>	 <p>Foto: SÁNCHEZ, Alexandra</p>
<p>Descripción:</p> <p>La iglesia de Bellavista es de color blanco y puerta de madera se encuentra en remodelación. En este lugar se puede apreciar de la naturaleza y respirar el aire puro de este lugar. La Iglesia está ubicada en la carretera principal Salcedo Tena por esta razón es de fácil acceso y visibilidad.</p>	

Elaborado por: SÁNCHEZ, Alexandra (2015)

Atractivo N.-7 Iglesia de Chambapongo


Cuadro N°33 Atractivo 7

<p>Categoría: Manifestaciones Culturales</p> <p>Tipo: Históricos</p> <p>Subtipo: Arquitectura</p> <p>Ubicación: Cotopaxi</p> <p>Cantón: Salcedo</p> <p>Comunidad: Chambapongo</p>	 <p>Foto: SÁNCHEZ, Alexandra</p>
<p>Descripción:</p> <p>La iglesia de Chambapongo es de color blanco y celeste su puerta es de madera donde se puede observar en la parte derecha la virgen de Belén, junto a la Virgen de Belén se encuentra Jesús en la parte superior la naturaleza todas talladas en mano de un artesano de la misma comunidad de Chambapongo.</p>	

Elaborado por: SÁNCHEZ, Alexandra (2015)

Atractivo N.-8 Iglesia de Cumbijin


Cuadro N° 34 Atractivo 8

<p>Categoría: Manifestaciones Culturales</p> <p>Tipo: Históricos</p> <p>Subtipo: Arquitectura</p> <p>Ubicación: Cotopaxi</p> <p>Cantón: Salcedo</p> <p>Comunidad: Cumbijin</p>	 <p>Foto: SÁNCHEZ, Alexandra</p>
<p>Descripción:</p> <p>La iglesia de Cumbijin es de color blanco su puerta y piso es de madera. Al frente de esta iglesia se puede encontrar una plaza de toros. La comunidad es muy religiosa por esta razón sus fiestas son en honor a la Virgen. Esta iglesia está localizada en la carretera principal Salcedo Tena por lo que su llegada y visibilidad es fácil.</p>	

Elaborado por: SÁNCHEZ, Alexandra (2015)

Atractivo N.- 9 Iglesias de Salcedo


Cuadro N°35 Atractivo 9

<p>Categoría: Manifestaciones Culturales</p> <p>Tipo: Históricos</p> <p>Subtipo: Arquitectura</p> <p>Ubicación: Cotopaxi</p> <p>Cantón: Salcedo</p>	 <p>Foto: SÁNCHEZ, Alexandra</p>
<p>Descripción:</p> <p>La Iglesia de Salcedo es de estilo Barroco construida en el año 1572 en su exterior existe un balcón de piedra blanca se encuentra localizada en el centro del Cantón Salcedo</p> <p>Al interior del templo se puede observar un altar mayor, dos altares a sus costados, con una insipiente evocación barroca sus acabados son de pan de oro, su piso es de madera que en conjunto con las tres puertas del templo.</p> <p>La Iglesia se encuentra ubicada en las calles Sucre s/n y García Moreno, junto al parque 19 de Septiembre, centro urbano de la población de Salcedo.</p>	

Elaborado por: SÁNCHEZ, Alexandra (2015)

Atractivo N.- 10 Iglesia de Sacha


Cuadro N°36 Atractivo 10

<p>Categoría: Manifestaciones Culturales Tipo: Históricos Subtipo: Arquitectura Ubicación: Cotopaxi Cantón: Salcedo Comunidad Sacha</p>	 <p>Foto: SÁNCHEZ, Alexandra</p>
<p>Descripción: El 23 de Julio de 1988 donaron a la comunidad la Imagen de San Antonio de Padua desde esta fecha la comunidad decidió realizar la fiesta en honor a este Santo años más tarde se vio en la necesidad de Construir la Iglesia. Donde ahora podemos encontrar en el altar mayor a este Santo su piso es de madera y sus paredes blancas</p>	

Elaborado por: SÁNCHEZ, Alexandra (2015)

Atractivo N.- 11 Monasterio Santa María Paraíso


Cuadro N°37 Atractivo 11

<p>Categoría: Manifestaciones Culturales Tipo: Históricos Subtipo: Arquitectura Ubicación: Cotopaxi Cantón: Salcedo</p>	 <p>Foto: SÁNCHEZ, Alexandra</p>
<p>Descripción:</p> <p>El Monasterio se creó en el año 1997. Las jornadas del Monasterio Sta. María del Paraíso comienza, a las 3 de la mañana. El Monasterio es un verdadero paraíso, a su alrededor se puede observar árboles y cultivos, en es este hermoso lugar se puede encontrar armonía que invitan a estar tranquilo, en paz, sin estrés de la ciudad, sin celulares y ruidos. Donde podemos disfrutar de la naturaleza y de nosotros mismos, en compañía de los monjes. El monasterio cuenta con 17 habitaciones que están destinadas para los huéspedes(turistas) que deseen estar en contacto con la naturaleza y con Dios la cuenta por pasar la noche depende de las personas que visten dicho lugar</p>	

Elaborado por: SÁNCHEZ, Alexandra (2015)

Atractivo N.- 12 Palacio Municipal de Salcedo


Cuadro N38º Atractivo 12

<p>Categoría: Manifestaciones Culturales Tipo: Históricos Subtipo: Arquitectura Ubicación: Cotopaxi Cantón: Salcedo</p>	 <p>Foto: SÁNCHEZ, Alexandra</p>
<p>Descripción: El Palacio Municipal del Cantón Salcedo es de estilo europeo inspirado en el Palacio de Versalles (Francia), en este lugar predomina la piedra roja, que fue extraída de las minas de Pucaramí, de la parroquia de Mulalillo, y piedra blanca de las laderas del cerro Putzalagua. La Construcción del Palacio Municipal comenzó en el año 1943 a cargo del Señor Ricardo Garcés, al transcurrir 10 años esta obra se vio culmina es decir en el año 1953 en la Presidencia del Concejo de León Garcés Granja, hijo del mentalizador de esta obra.</p>	

Elaborado por: SÁNCHEZ, Alexandra (2015)

Atractivo N.-13 El parque 19 de Septiembre

Cuadro N°39 Atractivo 13


<p>Categoría: Manifestaciones Culturales Tipo: Históricos Subtipo: Arquitectura Ubicación: Cotopaxi Cantón: Salcedo</p>	 <p>Foto: SÁNCHEZ, Alexandra</p>
<p>Descripción:</p> <p>EL parque central del Cantón Salcedo fue construido en el año de 1943. Fueron pasando los años y el parque ha sido objeto de muchas remodelaciones que han cambiado poco a poco su forma.</p> <p>En el interior del parque podemos observar la “Pila” existente desde el año de 1916 fue un obsequio de los residentes de la ciudad de Guayaquil para los Salcedenses. Es un elemento arquitectónico la base es de piedra blanca y la pila es de bronce. En este parque existen 19 palmeras por esta razón parque 19 de septiembre.</p>	

Elaborado por: SÁNCHEZ, Alexandra (2015)

Atractivos Folklóricos

Atractivo N.-14 La Fiestas en honor a la Santísima Virgen de la Inmaculada


Cuadro N°40 Atractivo 14

<p>Categoría: Manifestaciones Culturales Tipo: Etnográfica Subtipo: Fiestas Religiosas Ubicación: Cotopaxi Comunidad: Papahurco</p>	 <p>Foto: google imágenes</p>
<p>Descripción:</p> <p>Se lleva a cabo los primeros días del mes de diciembre es la fiesta más relevante de la comunidad. La tradición de esta celebración religiosa ya lleva muchos años, la fiesta se conjuga con un rito del Tahuantinsuyo, donde se realizaban los dos solsticios y equinoccios de invierno y se agradece por las lluvias. Se realizará un pregón con la banda de pueblo, la diablada pillareña, comparsas, la yumbada de Papahurco, Toros populares tarboneros, sonido del pingurio (flautita, con los moradores y representantes de los barrios, en honor a la madre naturaleza.</p>	

Elaborado por: SÁNCHEZ, Alexandra (2015)

Atractivo N.-15 Elaboración de los Trajes de los Yumbos


Cuadro N° 41 Atractivo 15

<p>Categoría: Manifestaciones Culturales Tipo: Etnográfica Subtipo: Fiestas Religiosas Ubicación: Cotopaxi Comunidad: Papahurco</p>	 <p>Foto: Google imágenes</p>
<p>Descripción:</p> <p>Toda la vestimenta de la Yumba es realizada en la comunidad de Papahurco por manos artesanales del Señor Franklin Cañar. La vestimenta de la yumbada es de tela brillante, la blusa es de tipo otavaleña pero de mangas anchas y largas. La Yumba viste medias de lana, sobre ellas se coloca un anaco y sobre ella una especie de follón ambas decoradas con una variedad de encajes, cintas brillantes y lentejuelas de colores. La falda y el anaco son sujetos fuertemente con una o dos fajas tejidas de tipo otavaleñas en su cintura. Todas llevan zapatos de lona o deportivos de color blanco. Sobre su blusa cuelgan una capa que cubre sus hombros, dicha capa suele ser de diferente color del traje y suelen estar decorados con lentejuelas, encajes y bordados, sobre ella se cruzan diagonalmente sartas de semillas y plumas</p>	

Elaborado por: SÁNCHEZ, Alexandra (2015)

Atractivo N.- 16 Fiestas del “Bermejo” El Príncipe San Miguel Arcángel

Cuadro N°42 Atractivo 16


<p>Categoría: Manifestaciones Culturales Tipo: Etnográfica Subtipo: Fiestas Religiosas Ubicación: Cotopaxi Cantón: Salcedo</p>	 <p>Foto: Google Imágenes</p>
<p>Descripción:</p> <p>El 29 de septiembre se celebra la fiesta en honor al patrono de los sanmigueleños, los priostes son nombrados por el sacerdote. Los priostes comienzan a jochar. Las jochas son ayudas para los priostes que luego deben ser devueltas, es un compromiso para el futuro, acompañados de banda de músicos y de camaretas los priostes visitan puerta a puerta a los jochados se pide desde: camaretas, chamisa, castillos, chihuahuas, chicha, mistelas, músicos, papas, mote, chanchos, frutas, comparsas, gallinas productos que servirán para dar de comer a miles de personas que asisten a la fiesta por lo general se las pide a amigos, barrios, familiares, e instituciones. La fiesta empieza la noche del 28 de septiembre con las vísperas, al día siguiente las calles de San Miguel de Salcedo, se llenan de vestidos y trajes multicolores el Príncipe San Miguel, sale de la Iglesia en hombros es llevado para celebrar la misa en la Plaza de papas del Cantón Salcedo, al final de la liturgia se sabrá los priostes para el próximo año. Culminada la celebración religiosa la algarabía y el folklore forman parte de la fiesta, priostes, acompañantes, disfrazados y el pueblo baila y cantan al patrono demostrando su devoción.</p>	

Elaborado por: SÁNCHEZ, Alexandra (2015)

Atractivos Gastronómicos

Atractivo N.- 17 El hornado


Cuadro N°43 Atractivo 17

<p>Categoría: Manifestaciones Culturales Tipo: Etnográfica Subtipo: Comidas y bebidas típicas Ubicación: Cotopaxi Cantón: Salcedo</p>	 <p>Foto: google imágenes</p>
<p>Descripción:</p> <p>Es un plato típico del Cantón Salcedo, que lo podemos deleitar en el mercado central de la ciudad los 365 días del año, el hornada es servido con tortillas de papa, mote y el tradicional agrío.</p> <p>Mujeres salcedenses por varias generaciones han forjado la fama y tradición de este plato. Nombrado el mejor Hornado de Cotopaxi por la primera feria Nacional del Hornado realiza en el año 2014</p>	

Elaborado por: SÁNCHEZ, Alexandra (2015)

Atractivo N.-18 El Pinol


Cuadro N°44 Atractivo 18

<p>Categoría: Manifestaciones Culturales</p> <p>Tipo: Etnográfica</p> <p>Subtipo: Comidas y bebidas típicas</p> <p>Ubicación: Cotopaxi</p> <p>Cantón: Salcedo</p>	 <p>Foto: google imágenes</p>
<p>Descripción:</p> <p>El pinol fue creado en 1950 por el Señor Rafael Emilio Madrid, un hombre emprendedor que trató de sacarle provecho a este producto al mezclar la machica con la panela y especierías de dulce. Producto de gran aceptación en el país, elaborado con panela, especias de dulce como la canela, machica, ishpingo y clavo de dulce es muy común encontrarlo en las tiendas de Cantón Salcedo. El pinol no solo se comercializa en el Cantón Salcedo, se distribución en las principales ciudades de la Sierra del país.</p>	

Elaborado por: SÁNCHEZ, Alexandra (2015)

Atractivo N.-19 Los Helados


Cuadro N°45 Atractivo 19

<p>Categoría: Manifestaciones Culturales</p> <p>Tipo: Etnográfica</p> <p>Subtipo: Comidas y bebidas típicas</p> <p>Ubicación: Cotopaxi</p> <p>Cantón: Salcedo</p>	 <p>Foto: Google imágenes</p>
<p>Descripción:</p> <p>Los helados de Salcedo es un producto con frutas naturales y palito de madera. Desde 1950 los helados de Salcedo son la carta de presentación para el Cantón. Los helados de Salcedo viene de una larga tradición las pioneras son las madres franciscanas que los comenzaron a elaborar como medio de subsistencia. Aunque el tradicional helado es el que posee varios sabores en uno solo: aguacate, frutilla, frutas, guanábana, mora, taxo, crema, coco, ron pasas, higo, naranjilla, son el deleite de grandes y chicos, la creatividad también ha dado lugar a otras variedades como el de, galleta, maní y café.</p>	

Elaborado por: SÁNCHEZ, Alexandra (2015)

Atractivo N.- 20 Papas con Cuy

Cuadro N°46 Atractivo 20


<p>Categoría: Manifestaciones Culturales</p> <p>Tipo: Etnográfica</p> <p>Subtipo: Comidas y bebidas típicas</p> <p>Cantón: Salcedo</p> <p>Comunidad: Papahurco</p>	 <p>Foto: google imágenes</p>
<p>Descripción:</p> <p>Las papas con cuy es muy común en Papahurco. La comunidad se dedica netamente al cultivo de las papas de ahí su nombre Papahurco(cerro de papas) y a la crianza de los cuyes.</p> <p>El consumo de este plato es muy común en nuestro país principalmente en la sierra.</p>	

Elaborado por: SÁNCHEZ, Alexandra (2015)

Leyendas en el Parque Nacional Llanganates

Atractivo N.- 21

Cuadro N°47 Atractivo 21

<p>Categoría: Manifestaciones Culturales</p> <p>Tipo: Etnográfica</p> <p>Subtipo: Creencias Populares</p> <p>Ubicación: Cotopaxi</p> <p>Cantón: Salcedo</p>	 <p>Foto: SÁNCHEZ, Alexandra</p>
<p>Descripción:</p> <p>EL tesoro de los Incas</p> <p>Este lugar está marcado por la leyenda del tesoro inca oculto en sus montañas y por las varias expediciones perdidas en su busca. Según la leyenda, en esta zona está escondido el tesoro del Reino de Quito el cual fue enterrado por Rumiñahui para alejar de la codicia a los conquistadores. Es por ello que desde la época de la Colonia, personas aventureras y expedicionarios han ido a buscar el mítico tesoro.</p> <p>Ana Tenorio</p> <p>Ana Tenorio, mujer de origen humilde, que con sus dos tiernos hijos habitaba en dicho sector; quien al regresar a su casa se encuentra con que sus dos hijos habían sido parcialmente devorados por un puma, la mujer por su desesperación y dolor se arroja a uno de los abismos del sector, quedando el sitio con el nombre de Ana Tenorio</p>	

Elaborado por: SÁNCHEZ, Alexandra (2015)

Recursos Turísticos de la Comunidad de Papahurco.

Mediante el estudio realizado se pudo detectar los atractivos que poseen potenciales para el desarrollo de la actividad turística así tenemos;

- **Atractivo Religioso** :La Iglesia
- **Atractivo Gastronómico**: Papas Con Cuy
- **Atractivo Natural**: La laguna de Antojos y la cascada
- **Atractivos Folklóricos**: La Fiestas en honor a la Santísima Virgen de la Inmaculada y la elaboración de los trajes de yumbos

ESLOGAN

“Disfruta en compañía de la naturaleza”

SIGNIFICADO DEL ESLOGAN

El eslogan indica el estar en contacto directo con la naturaleza armonía y tranquilidad que posee la comunidad de Papahurco que puede ofrecer al visitante

Gráfico N° 19 Logotipo



Elaborado por: SÁNCHEZ, Alexandra (2015)

COMPONENTES DEL LOGO

COLORES:

Verde: representa la flora que posee la comunidad y la que se podrá observar a lo largo del corredor turístico

Azul: El agua recordando que es una de las principales cuencas hidrográficas del centro del País

Celeste Claro: la majestuosidad del cielo y del agua

Colibrí: El ave representa la libertad y disfrute de la vida

SELECCIÓN DE MÉTODOS DE PROMOCIÓN

- **PROMOCIÓN DIRECTA**

La promoción directa es aquella, en la cual se utiliza diferentes medios de comunicación para llegar de una manera más directa al consumidor potencial y final.

Para este fin se propone realizar los siguientes medios:

TRÍPTICOS

A continuación se presenta el diseño y contenido:

DESCRIPCIÓN:

Los trípticos será de tipo informativo donde existirán datos generales del destino, fotografías e información de la comunidad. Los trípticos serán entregados a los principales centros turísticos tres veces al mes, o conforme lo vayan requiriendo y en los centros de información turística

DISEÑO DE LOS TRÍPTICOS

Gráfico N° 20 Trípticos



Elaborado por: SÁNCHEZ, Alexandra (2015)

Gráfico N° 21 Trípticos



Elaborado por: SÁNCHEZ, Alexandra (2015)

AFICHES

DESCRIPCIÓN:

Los afiches están diseñados con fotos de la comunidad y de la flora y fauna que se pueden encontrar en el parque Nacional Llanganates que es por donde pasa al corredor turístico Salcedo Tena. Este material será colocado en las principales áreas Naturales de la Provincia colegios de Cantón, y heladerías.

DISEÑO DE AFICHES:

Gráfico N° 22 Afiches



Elaborado por: SÁNCHEZ, Alexandra (2015)

CRONOGRAMA DE ACTIVIDADES DE PROMOCIÓN Y PUBLICIDAD PARA LA COMUNIDAD DE PAPAHERCO

La difusión y promoción de la comunidad de Papahurco se realizará de manera mensual de acuerdo al cronograma de actividades establecidas dentro de este plan con campañas mensuales y en temporada alta con una mayor frecuencia, con el fin de dar a conocer a la comunidad de Papahurco.

Cuadro N° 48 Cronograma de actividades de difusión y promoción turística

Contenido	Enero				Febrero				Marzo				Abril				Mayo				Junio							
	1	2	3	4	1	2	3	4	1	2	3	4	1	2	3	4	1	2	3	4	1	2	3	4				
TRÍPTICOS	■	■	■	■									■	■	■	■												
FLYERS				■	■	■	■	■									■	■	■	■								
AFICHES	■	■	■	■	■	■	■	■	■	■	■	■	■	■	■	■	■	■	■	■	■	■	■	■	■	■	■	■

Elaborado por: SÁNCHEZ, Alexandra (2015)

Cuadro N° 49 Cronograma de actividades de difusión y promoción turística

Contenido	Julio				Agosto				Septiembre				Octubre				Noviembre				Diciembre			
	1	2	3	4	1	2	3	4	1	2	3	4	1	2	3	4	1	2	3	4	1	2	3	4
TRÍPTICOS																								
FLYERS																								
AFICHES																								

Elaborado por: SÁNCHEZ, Alexandra (2015)

INVERSIÓN PUBLICITARIA

Cuadro N° 50 Diseño de la publicidad

DISEÑOS	
DISEÑO LOGOTIPO	\$20
DISEÑO TRÍPTICOS	\$20
DISEÑO AFICHES	\$20
TOTAL:	\$60

Elaborado por: SÁNCHEZ, Alexandra (2014)

Cuadro N° 51 costos de impresión trípticos y flyer

COSTOS DE IMPRESIÓN		
TRÍPTICOS Y FLYER	Tipo de Papel	Couche 150 gr
	Dimensiones	21x10 cm Trípticos 20x14 flyer
	Diseños	Full color
	Cantidad	1000c/u
	Costos: Trípticos Flyer	0.55 c/u 0.35 c/u
TOTAL:	3000 trípticos 3000 flyer	\$1500 \$1050 \$2550

Elaborado por: SÁNCHEZ, Alexandra (2014)

Cuadro N° 52 costos de impresión afiches

COSTOS DE IMPRESIÓN		
Afiche	Tipo de Papel	couche 200 gr
	Dimensiones	40x50 cm Afiche
	Diseños	Full color
	Cantidad	40c/u
	Costos: Afiche	\$1.00 c/u
TOTAL:	1000	\$1000.00

Elaborado por: SÁNCHEZ, Alexandra (2014)

Bibliografía

- Crosby, A. (1996). Elementos Básicos Para Un Turismo Sostenible en Las Áreas Naturales. Madrid : Centro Europeo de Formacion Ambiental y Turistica .
- Gobierno Autónomo Descentralizado de la Provincia de Cotopaxi. (s.f.). Recuperado el 3 de Noviembre de 2014, de http://www.cotopaxi.gob.ec/index.php?option=com_k2&view=item&id=336:gad-provincial-inicio-talleres-para-presupuestos-participativos-2015&Itemid=101&la
- Gobierno Autónomo descentralizado de la Provincia de Cotopaxi . (s.f.). Obtenido de http://www.cotopaxi.gob.ec/index.php?option=com_k2&view=item&layout=item&id=8&Itemid=214
- s.f.). Obtenido de <http://www.monografias.com/trabajos-pdf4/planificacion-destinos-turisticos-necesidad-planificar/planificacion-destinos-turisticos-necesidad-planific>
- Gobierno Autónomo Descentralizado de la Provincia de Cotopaxi . (24 de septiembre de 2014). Recuperado el 3 de Noviembre de 2014, de http://www.cotopaxi.gob.ec/index.php?option=com_k2&view=item&id=340:gobierno-provincial-realizo-el-presupuesto-participativo-en-salcedo&Itemid=101&lang=es
- GRAN INAUGURACIÓN DEL CORREDOR TURISTICO SALCEDO - TENA. (22 de enero de 2013). Recuperado el 26 de Octubre de 2014, de <http://gadprovincialcotopaxi.blogspot.com/2013/01/gran-inaguracion-del-corredor-turistico.html>
- Introduccion La planificación turística . (s.f.). Obtenido de <http://cloudtourism.pbworks.com/w/page/16041369/3-1%20Introduccion%20%20La%20planificaci%C3%B3n%20tur%C3%ADstica>
- JUAN, C. (2006). repositorio.ute.edu.ec. Obtenido de http://repositorio.ute.edu.ec/bitstream/123456789/8398/1/29778_1.pdf

Impulsan Corresor Turistico . (Domingo, 9 de Junio de 2013). La hora .

La comunidad de Papahurco y su desarrollo. (19 de Agosto de 2013). La Gaceta .

Munoz De Escalona, F. (s.f.). El turismo explicado con claridad.

Papahurco celebra sus festividades. (7 de Diciembre de 2013). La Gaceta .

Llanganates: mágico y misterioso. (16 de Enero de 2013). Recuperado el 26 de octubre de 2014, de <http://www.turismo.gob.ec/llanganates-magico-y-misterioso/>

Ortega., J. (s.f.). Las estrategias para un turismo más seguro. Recuperado el 2014 de octubre de 26, de <http://www.elcomercio.com/actualidad/seguridad/estrategias-turismo-mas-seguro.html>

PLANDETOUR2020 . (s.f.). Obtenido de <http://www.turismo.gob.ec/wp-content/uploads/downloads/2013/02/PLANDETUR-2020.pdf>

PLANDETOUR2020 . (s.f.). Obtenido de <http://www.turismo.gob.ec/wp-content/uploads/downloads/2013/02/PLANDETUR-2020.pdf>

Salcedo, R. S. (s.f.). EXPONEN PROPUESTAS TURISTICAS PARA SALCEDO. Obtenido de <http://www.radiosanmiguelsalcedo.com/2014/07/18/exponen-propuestas-turisticas-para-salcedo>

Turismo en Cotopaxi . (s.f.). Obtenido de <http://www.codeso.com/turismocotopaxi.html>

Viajando X. (s.f.). Obtenido de <http://www.viajandox.com/cotopaxi-atractivos-turisticos.htm>

Anexos

ENCUESTAS



Universidad Técnica de Ambato
Facultad de Ciencias Humanas y de la Educación
Carrera de Turismo y Hotelería



Cuestionario para los pobladores de Cantón Salcedo

Datos informativos

Provincia: Cotopaxi

Encuestadora: Alexandra Sánchez

Cantón: Salcedo

Fecha:

Encuestado: **Sexo:** M F

OBJETIVO: Investigar la importancia que tiene el corredor turístico Salcedo - Tena para el desarrollo del turismo de la comunidad de Papahurco de la Provincia de Cotopaxi.

INTRODUCCIÓN: Conteste las preguntas con objetividad debido a que la información proporcionada es de gran importancia para el desarrollo turístico de la parroquia.

- **Marque con una X la opción de la respuesta que usted considere correcta.**

1.- ¿Qué actividades debería desarrollar la comunidad de Papahurco para aprovechar los atractivos naturales y culturales del corredor turístico Salcedo Tena?

- Señalética
- Capacitación
- Cabañas
- Promoción
- Comedor comunitario
- Centro de artesanías

2.- ¿Qué atractivos piensa usted que deberían conocer los turistas en un recorrido turístico por la comunidad y el corredor turístico Salcedo Tena?

- Parques
- Iglesias
- El Paramo
- La comunidad.
- Lagunas
- Especies de Flora y Fauna

3.- ¿Cree que corredor turístico Salcedo Tena puede convertirse en una ruta turística de la Comunidad de Papahurco?

SI NO ¿Por qué?

4.- ¿Cree que el corredor turístico Salcedo Tena ayudará a la conectividad de las Comunidades?

SI NO ¿Por qué?

5.- ¿En qué estado cree que usted que se encuentra la vía del corredor turístico Salcedo -Tena?

Excelentes condiciones

Buenas condiciones

Malas condiciones

Pésimas condiciones.

6.- ¿Cree que el corredor turístico Salcedo Tena tiene una señalética y señalización adecuada para orientar al turista?

SI NO

¿Porqué?.....
.....
.....

Gracias por su colaboración;



Universidad Técnica de Ambato
Facultad de Ciencias Humanas y de la Educación
Carrera de Turismo y Hotelería

Cuestionario para los pobladores de la comunidad de Papahurco

Datos informativos

Provincia: Cotopaxi

Encuestadora: Alexandra Sánchez

Parroquia: Papahurco

Fecha:

Encuestado: **Sexo:** M F

OBJETIVO: Investigar la importancia que tiene el corredor turístico Salcedo - Tena para el desarrollo del turismo de la comunidad de Papahurco de la Provincia de Cotopaxi.

INTRODUCCIÓN: Conteste las preguntas con objetividad debido a que la información proporcionada es de gran importancia para el desarrollo turístico de la parroquia.

- **Marque con una X la opción de la respuesta que usted considere correcta.**

1.- ¿Es de interés de la comunidad el desarrollo turístico?

SI NO

2. -¿Cuál es el grado de participación del sector comunitario en el desarrollo del turismo?

- Todos participan
- Participan solo unos pocos
- No participa nadie

3 -¿Cree Ud. que el turismo puede ser una fuente de ingresos para mejorar la calidad de vida de la Comunidad?

SI NO

4¿Qué es para usted el turismo sostenible?

- No botar basura
- No destruir las plantas.
- No amenazar a los animales

- No fumar
- No destruir el suelo
- Todas las anteriores

5. -¿Qué debe hacer la comunidad para conservar de mejor los recursos naturales?

.....
.....

6 . -¿Piensa usted que un turista luego de visitar el corredor turístico y la comunidad Papahurco se iría satisfecho?

SI NO

¿Porqué?.....
.....
.....
.....

¡Gracias por su colaboración!



PAPAHURCO

DISFRUTA EN COMPAÑIA
DE LA
NATURALEZA

COMUNIDAD DE PAPAURCO

CONOCE LA LAGUNA DE ANTEOJOS DISFRUTA DE LA FLORA Y FAUNA QUE ESTA POSEE

DISFRUTA EN COMPAÑIA NATURALEZA







LA COMUNIDAD DE PAPAURCO, UBICADA EN LA PARTE ORIENTAL DEL CANTÓN EN LA CARRETERA PRINCIPAL DE SALCEDO - TENA, CORREDOR TURÍSTICO, LA NATURALEZA Y CULTURA EN LA COMUNIDAD PAPAURCO VEN Y CONOCE SU IGLESIA, DISFRUTA DEL HERMOSO PAISAJE QUE POSEE LA VARIEDAD DE FLORA Y FAUNA

DENTRO DEL CORREDOR TURÍSTICO SALCEDO TENA SE ENCUENTRA EL PARQUE NACIONAL LLANGANATES EL PARQUE NACIONAL LLANGANATES ES UNA AREA PROTEGIDA EN ECUADOR SITUADO ENTRE LAS PROVINCIAS DE COTACACHI, TUNGURAHUA, PASAZA Y NAPO SU NOMBRE "LLANGANATES" PROVIENE DEL VOCABLO QUECHUA QUE SIGNIFICA "MONTAÑA HERMOSA"







