

UNIVERSIDAD TÉCNICA DE AMBATO



**CENTRO DE VINCULACIÓN CON LA COLECTIVIDAD
“CEVIC”**

FACULTAD DE INGENIERIA CIVIL Y MECANICA



PROGRAMA: Unidad de Vinculación con la Colectividad de la Facultad

CARRERA DE INGENIERIA CIVIL

**PROYECTO ACADÉMICO DE SERVICIO COMUNITARIO PARA
VINCULACIÓN CON LA SOCIEDAD**

ETAPAS: PLANIFICACIÓN, EJECUCIÓN, MONITOREO Y EVALUACIÓN

NOMBRE DEL PROYECTO: “REPLANTEO Y PLANIMETRÍAS DE UNA ÁREA DE TERRENO PERTENECIENTE A LA COOPERATIVA DE VIVIENDA AMANECER POPULAR, UBICADO EN EL SECTOR EL TROPEZÓN, PARROQUIA HUACHI CHICO, CANTÓN AMBATO, PROVINCIA TUNGURAHUA.”

DOCENTE COORDINADOR: Ing. Msc. LORENA PÉREZ

DOCENTES AUTORES Y PARTICIPANTES: Ing. Msc. LORENA PÉREZ
Ing. Msc. CARLOS NAVARRO
Ing. Msc. HUMBERTO MORALES

ENTIDAD(ES) BENEFICIARIA(S): COOPERATIVA DE VIVIENDAS AMANECER

COORDINADOR(ES) ENTIDAD(ES) BENEFICIARIA(S): Sr. LUIS QUIÑA

CÓDIGO DEL PROYECTO: “FICM-IC-014-2013-(MARZO –AGOSTO-2013)”
Ambato, Agosto 2013

UNIVERSIDAD TÉCNICA DE AMBATO



**CENTRO DE VINCULACIÓN CON LA COLECTIVIDAD
"CEVIC"**

FACULTAD DE INGENIERIA CIVIL Y MECANICA



PROGRAMA: Unidad de Vinculación con la Colectividad

CARRERA DE INGENIERIA CIVIL

**PROYECTO ACADÉMICO DE SERVICIO COMUNITARIO PARA
VINCULACIÓN CON LA SOCIEDAD**

ETAPA I: "PLANIFICACIÓN DEL PROYECTO"

NOMBRE DEL PROYECTO:

**"REPLANTEO Y PLANIMETRÍAS DE UNA ÁREA DE TERRENO
PERTENECIENTE A LA COOPERATIVA DE VIVIENDA AMANECER
POPULAR, UBICADO EN EL SECTOR EL TROPEZÓN, PARROQUIA HUACHI
CHICO, CANTÓN AMBATO, PROVINCIA TUNGURAHUA."**

DOCENTE COORDINADOR: Ing. Msc. LORENA PÉREZ

DOCENTES AUTORES DEL PROYECTO: Ing. Msc. LORENA PÉREZ
Ing. Msc. CARLOS NAVARRO
Ing. Msc. HUMBERTO MORALES

ENTIDAD BENEFICIARIA: COOPERATIVA AMANECER POPULAR

COORDINADOR ENTIDAD BENEFICIARIA: Sr. LUIS QUIÑA

CÓDIGO DEL PROYECTO: "FICM - IC - 014- 2013-(Marzo-Agosto-2013)"

Ambato, Mayo 2013

ÍNDICE ETAPA I

CONTENIDO	Pág.
Carátula	
Índice	
1. Datos Generales del Proyecto.	1
1.1 Nombre del Proyecto.	1
1.2 Entidad Ejecutora.	1
1.3 Cobertura y Localización.	1
1.4 Monto.	1
1.5 Plazo de Ejecución.	1
1.6 Sector y tipo de Proyecto.	1
1.7 Número de Docentes Participantes.	1
1.8 Número de Estudiantes Participantes	2
1.9 Entidad Beneficiaria	2
1.10 Número de Beneficiarios	2
2. Diagnóstico y Problema	3
2.1 Descripción de la Situación Actual del Área de Intervención del proyecto.	3
2.2 Identificación, Descripción y Diagnóstico del Problema.	5
2.3 Línea Base del Proyecto.	6
2.4 Identificación y Cuantificación de la Población Objetivo (Beneficiarios).	6
3. Objetivos del Proyecto	7
3.1 Objetivo General	8
3.2 Objetivos Específicos	8
3.3 Matriz de Marco Lógico.	9
4. Estrategia de Ejecución.	23
4.1 Cronograma por Componentes y Actividades.	23
5. Presupuesto y Financiamiento.	27
5.1 Presupuesto por Actividades del Proyecto	27
5.2 Presupuesto por Concepto del Proyecto	29
6. Informe Proyecto Planificado	30
7. Anexos.	
7.1 Oficio Decano a Entidad Beneficiaria	
7.2 Acta de Aceptación y Compromiso Suscrita	
7.3 Otros	

PROYECTO DE SERVICIO COMUNITARIO PARA VINCULACIÓN CON LA SOCIEDAD

1. DATOS GENERALES DEL PROYECTO.

1.1 NOMBRE DEL PROYECTO:

“ REPLANTEO Y PLANIMETRÍAS DE UNA ÁREA DE TERRENO PERTENECIENTE A LA COOPERATIVA DE VIVIENDA AMANECER POPULAR, UBICADO EN EL SECTOR EL TROPEZÓN, PARROQUIA HUACHI CHICO, CANTÓN AMBATO, PROVINCIA TUNGURAHUA.”

1.2 ENTIDAD EJECUTORA:

Facultad de Ingeniería Civil y Mecánica
Carrera de Ingeniería Civil

1.3 COBERTURA Y LOCALIZACIÓN: El proyecto se desarrollará en el sector del Tropezón de la Cooperativa de Vivienda Amanecer Popular, perteneciente al cantón Ambato de la Provincia de Tungurahua.

Ubicación de la Cooperativa de Vivienda Amanecer Popular

Los límites son:

NORTE: Eje Quebrada

SUR: Área de Protección Natural

ESTE: Pasaje 1 Arq. Pedro Donoso

OESTE: Acequia Pallatanga

LATITUD: 1°16'21.52"S

LONGITUD: 78°38'31.66"O

1.4 MONTO: Se estima un monto de \$ 5.999⁰⁰, de acuerdo al presupuesto adjunto.

1.5 PLAZO DE EJECUCIÓN: Dos meses, según el cronograma adjunto.

1.6 SECTOR Y TIPO DE PROYECTO:

Sector: Vías

Tipo de proyecto: Estudio e intervención

1.7 NÚMERO DE DOCENTES PARTICIPANTES:

3 (Tres)

1.8 NÚMERO DE ESTUDIANTES PARTICIPANTES:

28 (Veinte y ocho)

1.9 ENTIDAD BENEFICIARIA: Cooperativa de Vivienda Amanecer Popular.

1.10 NÚMERO DE BENEFICIARIOS:272

2. DIAGNÓSTICO Y PROBLEMA.

2.1 DESCRIPCIÓN DE LA SITUACIÓN ACTUAL DEL ÁREA DE INTERVENCIÓN DEL PROYECTO:

UBICACIÓN DE LA COOPERATIVA DE VIVIENDA AMANECER POPULAR

Los límites son:

NORTE: Eje de Quebrada

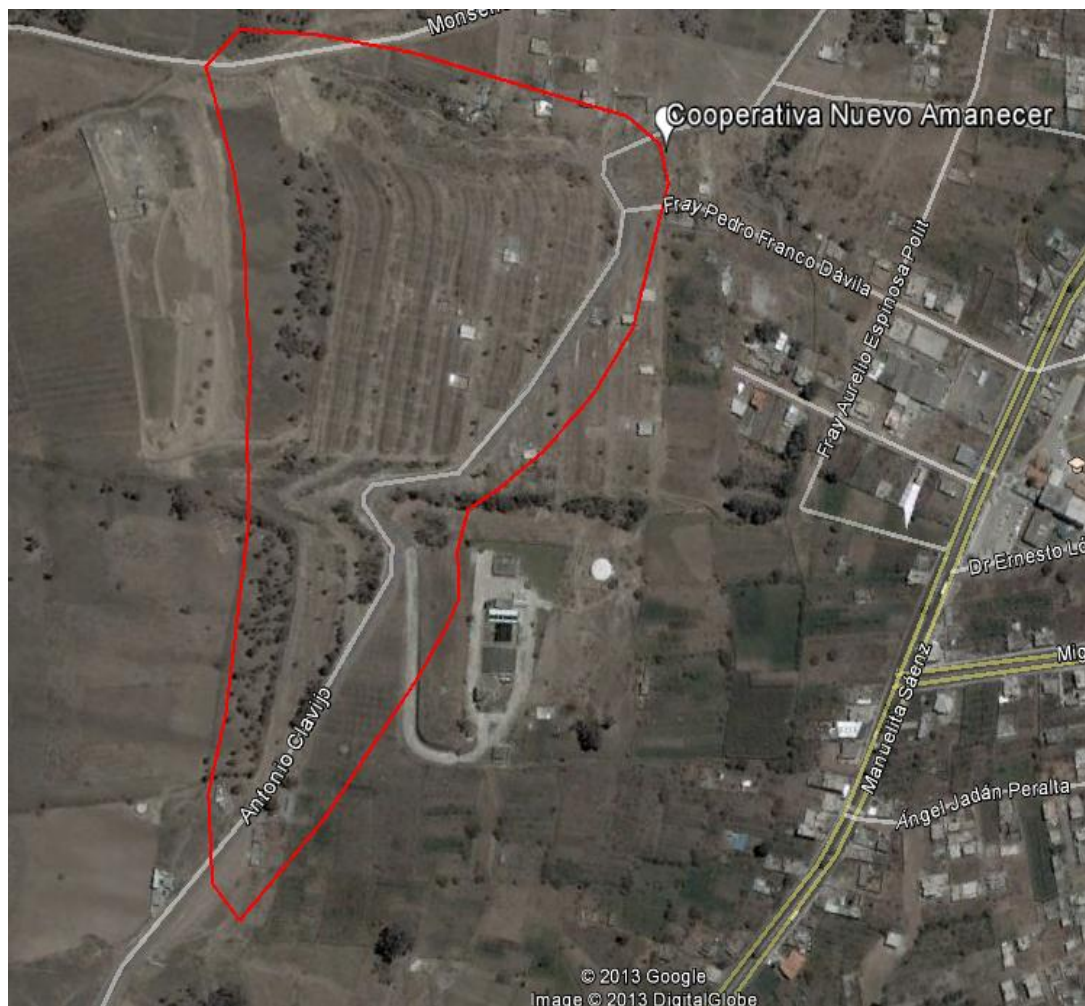
SUR: Área de Protección Natural

ESTE: Pasaje 1 Arq. Pedro Donoso

OESTE: Acequia Pallatanga

LATITUD: 1°16'21.52"S

LONGITUD: 78°38'31.66"O



La Urbanización de La Cooperativa de Vivienda Amanecer Popular se ubica a 1,5 Km del seminario mayor dirigiéndose al lugar por la vía ecológica Santa Rosa, o a un 1Km de la planta de potabilización EMAPAA considerando el este de la urbanización.

En la actualidad en la Cooperativa de Vivienda Amanecer Popular se tiene los servicios básicos como son: energía eléctrica, telefónica, alcantarillado, agua potable, empedrado de las calles, construcción de aceras y bordillos y construcción de áreas verdes y recreativas todo esto gestionado por las autoridades y socios de la cooperativa ya que en vista de las necesidades de la cooperativa lo han realizado.

La cooperativa fue creada hace 20 años, su propósito es ayudar a personas de escasos recursos económicos que no poseen vivienda, las obras construidas en la actualidad son el fruto del esfuerzo físico y económico de los socios, no tuvieron ayuda del sector público es decir del GAD del cantón Ambato, por lo cual en el trayecto muchos socios tendieron a desintegrarse de la cooperativa pero en vista de que la población y el desarrollo urbanístico del cantón Ambato ha crecido incontrolablemente y direccionando hacia el sector de la cooperativa los socios se han visto en la necesidad de gestionar para que la cooperativa se legalice y pueda tener su documentación al día para que pueda desarrollarse en el aspecto de construcción de viviendas .

El sector consta con un estudio planimétrico anacrónico debido a que se realizaron desarrollos urbanísticos en el cual se fueron alterados la ubicación de los ítems que delimitaban las diferentes áreas de terrenos ya que al realizar las aceras, bordillos y el proyecto de alcantarillado no tomaron en cuenta los ítems que estuvieron colocados y esto produjo una alteración total de los límites de cada lote.

Por consiguiente debido al tiempo transcurrido y a la no culminación del proyecto ha dado el surgimiento a la inconformidad entre los socios de la cooperativa y esto ocasionó la desintegración de varios socios de la cooperativa.

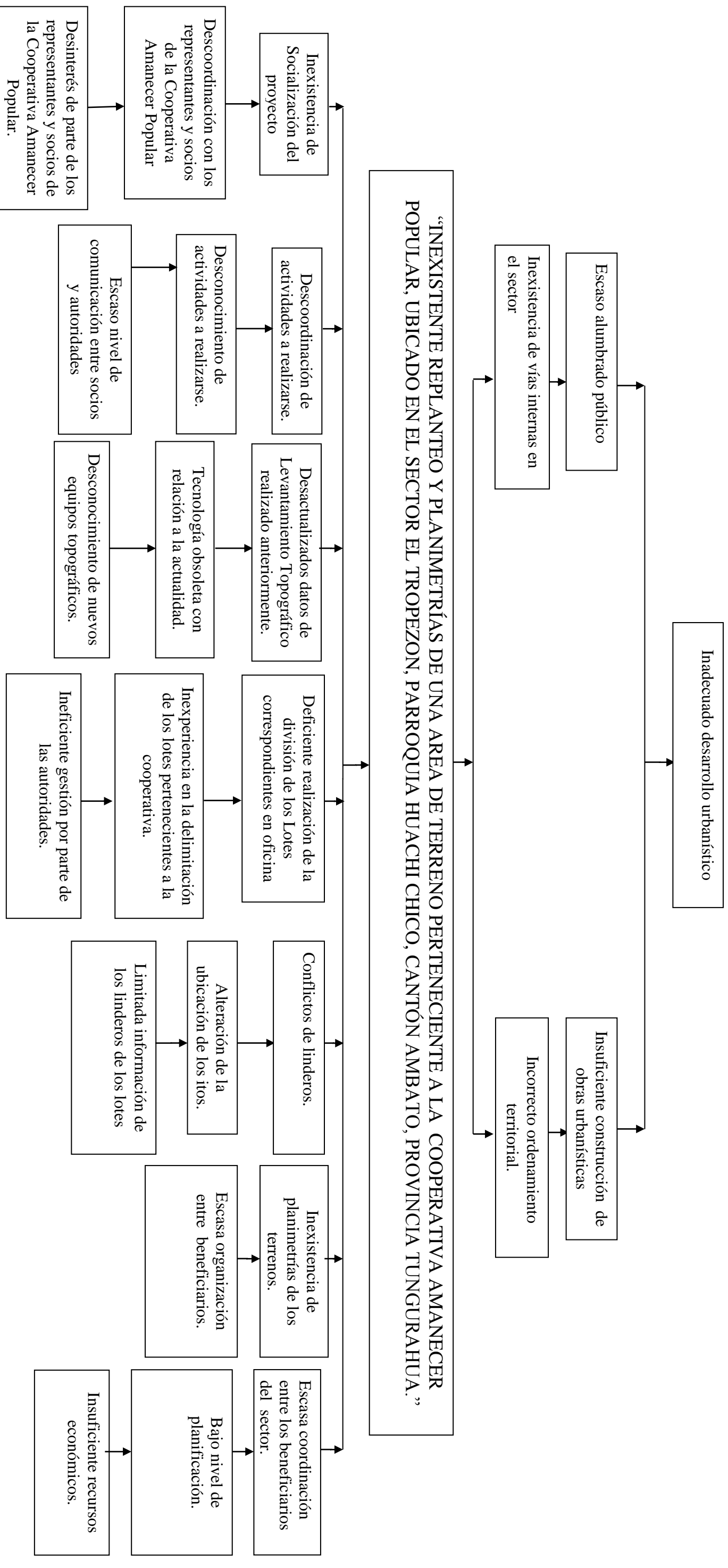
Los propietarios de cada lote de terreno de la Cooperativa de Vivienda Amanecer Popular, no tienen planimetrías individuales para la legalización de tierras, razón por la cual se han presentado conflictos entre los beneficiarios.

Si los socios hubieran tenido sus respectivas legalizaciones de lotes no existiría tanta dispersión de viviendas lo cual es un causante de inseguridad en los habitantes del sector.

Debido al cambio tecnológico que se ha dado en nuestro medio, a la evolución de la tecnología, el estudio realizado anteriormente no brinda los beneficios necesarios para cada socio.

El buen levantamiento de datos contribuye a realizar una adecuada interpretación y análisis de la información y permite la búsqueda de alternativas factibles para la solución de problemas que se identifiquen.

2.2 IDENTIFICACIÓN Y DIAGNÓSTICO DEL PROBLEMA



b) Interpretación del árbol de problemas:

La inexistencia de Socialización del proyecto es una de las causas de que los respectivos socios no tengan un recurso para que puedan tener los papeles en regla de cada uno de sus lotes.

También la descoordinación y desconocimiento secuencial de actividades a realizarse no tuvieron éxito debido a que los representantes y las personas interesadas no tuvieron la comunicación pertinente y adecuada.

La deficiente realización de la división de los lotes correspondientes en oficina no tuvo lugar puesto que la gestión por parte de las autoridades fue ineficiente debido a que no se tuvo la debida coordinación.

Todo esto ha generado un conflicto de linderos ya que se ha generado en el sector una alteración de la ubicación de los ítems.

Asimismo la inexistencia de planimetrías de los terrenos se debe al desconocimiento de la delimitación de los lotes pertenecientes a la cooperativa por no haber tenido la debida preocupación por parte de los socios y autoridades de la cooperativa para que se haga la gestión oportuna para la realización de las mismas.

Además la escasas constructiva de viviendas en el sector es evidente ya que no puede construir sin tener los requisitos que exige el Municipio para obtener los permisos de construcción esto igualmente origina el escaso alumbrado público y un inadecuado desarrollo urbanístico.

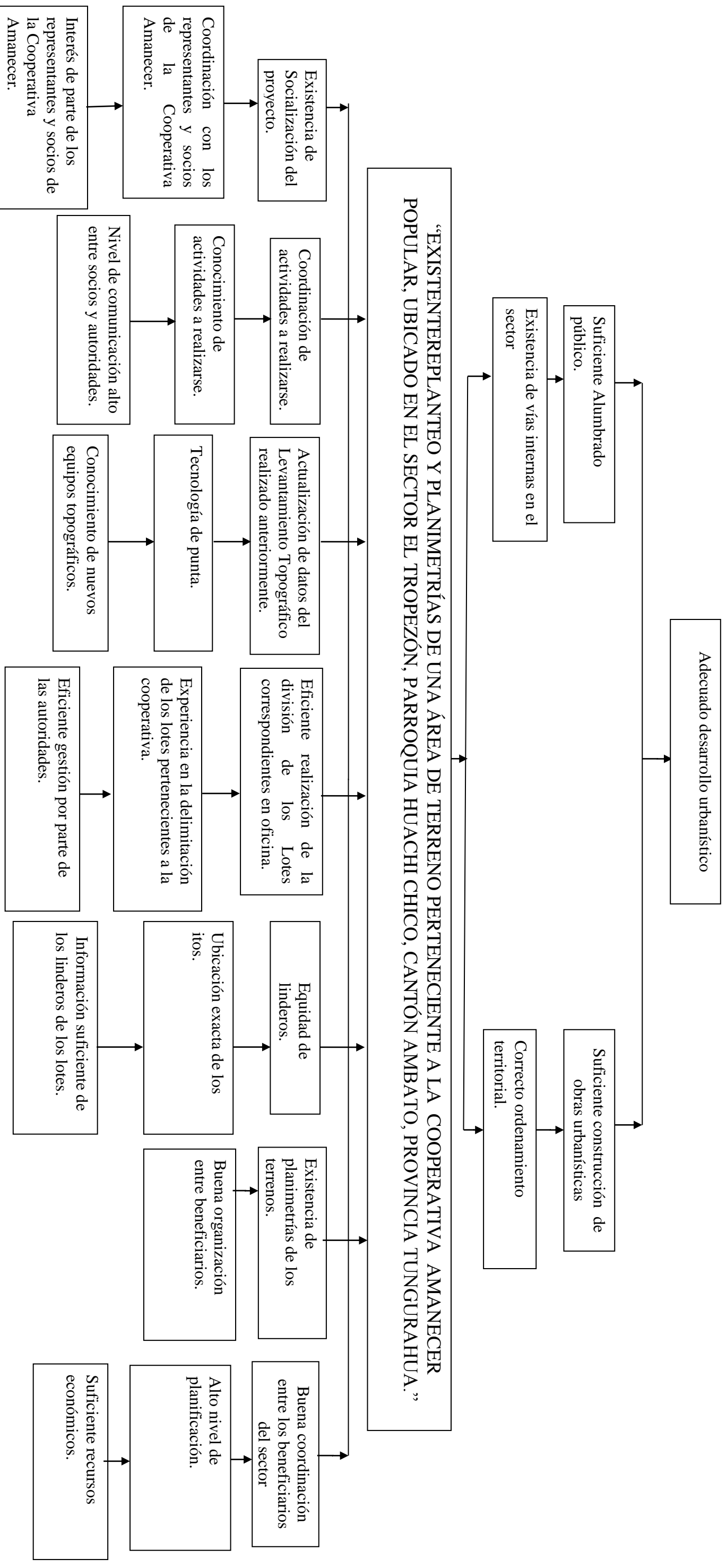
2.3. LÍNEA BASE DEL PROYECTO:

SECTOR:	TIPO DE PROYECTO:	INDICADORES:
Área Académica: Vías	<ul style="list-style-type: none">- Estudio- Intervención	Al término del proyecto se presentará los respectivos datos técnicos, y planimetrías de cada lote.

2.4 IDENTIFICACIÓN Y CUANTIFICACIÓN DE LA POBLACIÓN OBJETIVO (BENEFICIARIOS DIRECTOS):

La población beneficiada por el servicio que brinda la directiva de la Cooperativa de Vivienda Amanecer Popular, está constituida básicamente por todos los propietarios y sus familias de los distintos lotes pertenecientes a la Urbanización; tenemos un total de 272 socios, por ser proyectos de interés común.

3. OBJETIVOS DEL PROYECTO.



3.1 OBJETIVO GENERAL:

Realizar el replanteo y planimetrías de un área de terreno perteneciente a la cooperativa de vivienda amanecer popular, ubicado en el sector el Tropezón, parroquia Huachi Chico, Cantón Ambato, provincia Tungurahua.

3.2 OBJETIVOS ESPECÍFICOS:

- Ejecutar la Socialización del proyecto.
- Coordinar las actividades a realizarse.
- Actualizar datos del Levantamiento Topográfico realizado anteriormente.
- Realizar la división de los Lotes correspondientes en oficina.
- Colocar los linderos.
- Realizar las planimetrías de los terrenos.

3.3 MATRIZ DE MARCO LÓGICO

<p>Resumen Narrativo de Objetivos</p>	<p>Indicadores Verificables Objetivamente</p>	<p>Fuentes de Verificación</p>	<p>Supuestos de sustentabilidad</p>
<p>FIN: Adecuado desarrollo urbanístico</p>	<p>Indicadores del fin: Mejorar el desarrollo urbanístico del sector beneficiario en un 25% en el año 2014</p>	<p>Medios del fin:</p> <ul style="list-style-type: none"> - Toma de datos. - Informe 	<p>Supuestos del fin: Decisión de la directiva y propietarios de la aplicación y utilización de los planos y cálculos</p>
<p>PROPÓSITO: Realizar levantamiento topográfico. y replanteo de un área de terreno perteneciente a la Cooperativa Amanecer Popular, ubicado en el sector el Tropezón, parroquia Huachi Chico, cantón Ambato, provincia Tungurahua” en la vía Ecología Santa Rosa</p>	<p>Indicadores del Propósito: Realizar el levantamiento, planimetrías y replanteo topográfico del sector de la Cooperativa Amanecer Popular en 272 lotes en el año 2013.</p>	<p>Medios del propósito:</p> <ul style="list-style-type: none"> - Levantamiento. - División. - Replanteo. - Planimetrías georeferenciadas - Presupuesto referencial. 	<p>Supuestos del propósito: Aplicación de técnicas y conocimientos, cálculos. Utilización de equipos</p>
<p>COMPONENTES: 1. Ejecutar la Socialización del proyecto.</p>	<p>Indicadores del Componente: Reunión con directivos, tutores y estudiantes en el año 2013.</p>	<p>Medios del Componente:</p> <ul style="list-style-type: none"> - Informe de aceptación de los beneficiarios. 	<p>Supuestos del Componente: Acuerdo entre las entidades involucradas.</p>

<p>2. Coordinar las actividades a realizarse.</p> <p>3. Actualizar datos del Levantamiento Topográfico realizado anteriormente.</p> <p>4. Realizar la división de los Lotes correspondientes en oficina.</p> <p>5. Colocar los linderos.</p> <p>6. Realizar las planimetrías de los terrenos.</p>	<p>Reuniones de tutores y estudiantes en el año 2013.</p> <p>Actualizar datos in situ de los 272 lotes en el año 2013.</p> <p>División de planimetrías con la utilización de programas computarizados en el año 2013.</p> <p>Colocación de linderos de 272 lotes en el año 2013.</p> <p>Planos de los 272 lotes en el año 2013.</p>	<ul style="list-style-type: none"> - Informe de los tutores a cargo del proyecto. - Datos topográficos. - Ploteo de planos. - Acuerdo entre los colindantes. - Dibujo de planimetrías 	<p>Organización de actividades a realizarse.</p> <p>Acuerdo con la parte beneficiaria.</p> <p>Revisión de los planos.</p> <p>Aprobación de los beneficiarios.</p> <p>Recepción de los planos por parte de los beneficiarios.</p>
---	---	--	--

Resumen Narrativo de Objetivos	Indicadores Verificables Objetivamente	Fuentes de Verificación	Supuestos de sustentabilidad
COMPONENTES: Componente1 Ejecutar la socialización del Proyecto.	Indicadores de Componentes: Precio del componente 54,00 \$	Medios de Componentes: Presupuesto	Supuestos de Componentes: Asignación y disponibilidad de recursos
ACTIVIDADES Y SUBACTIVIDADES:	Presupuesto:	Medios de actividades:	Supuestos de actividades: .
Actividad 1.1 Coordinar con los representantes y socios de la Cooperativa de Viviendas Amanecer Popular.	 Costo 54,00 \$	 Presupuesto	 Asignación y disponibilidad de recursos
Subactividad 1.1.1 Reconocer el lugar.	 Transporte por persona dos dólares para 27 personas un monto de 54,00 \$	 Presupuesto	 Asignación y disponibilidad de recursos
Subactividad 1.1.2 Ubicar el proyecto en el sitio.	 0,00 \$	 Presupuesto	 Asignación y disponibilidad de recursos

Subactividad 1.1.3				
Recopilar la información.				Asignación y disponibilidad de recursos
0,00\$				
Componentes	Indicadores de componentes:	Medios de componentes:	Supuestos de componentes	
Componente 2				
Coordinar las actividades a realizarse.	846,00\$	Presupuesto	Asignación y disponibilidad de recursos	
Actividades	Presupuesto:	Medios de actividades:	Supuestos de actividades:	
Actividad 2.1				
Planificar las actividades a realizarse.	Papelería 846,00 \$	Presupuesto	Asignación y disponibilidad de recursos	
Subactividad 2.1.1				
Conformar equipos de trabajos.	0,00 \$	Presupuesto	Asignación y disponibilidad de recursos	
Subactividad 2.1.2				
Distribuir las actividades a equipos de trabajo.	0,00 \$	Presupuesto	Asignación y disponibilidad de recursos	

<p>Subactividad 2.1.3</p> <p>Coordinar con los representantes de la Cooperativa Amanecer Popular para la distribución de los materiales (estacas y mojones) para materializar los puntos de lindero de cada lote.</p>	<p>Papelería por persona 1,11\$ monto de 30,00\$ Estacas totales 563 monto 282,00 \$ Transporte de Mojones 510\$ 45 Aerosoles totales Monto 225,00 \$</p>	<p>Presupuesto</p>	<p>Asignación y disponibilidad de recursos</p>
<p>Actividad 2.2</p> <p>Sortear los lotes para los diferentes equipos de trabajo.</p>	<p>0,00 \$</p>	<p>Presupuesto</p>	<p>Asignación y disponibilidad de recursos</p>
<p>Subactividad 2.2.1</p> <p>Ubicar los lotes en el sitio</p>	<p>0,00 \$</p>	<p>Presupuesto</p>	<p>Asignación y disponibilidad de recursos</p>
<p>Subactividad 2.2.2</p> <p>Revisar y visitar el sitio de trabajo por parte de los equipos de trabajo.</p>	<p>Transporte por persona dos dólares para 27 personas un monto de 54,00 \$</p>	<p>Presupuesto</p>	<p>Asignación y disponibilidad de recursos</p>

Actividad 2.3 Elaborar el presupuesto referencial.	0,00 \$	Presupuesto	Asignación y disponibilidad de recursos
Componentes	Indicadores de componentes:	Medios de componentes:	Supuestos de componentes
Componente 3 Actualizar datos del Levantamiento Topográfico realizado anteriormente.	4340,00\$	Presupuesto	Asignación y disponibilidad de recursos
Actividades	Presupuesto:	Medios de actividades:	Supuestos de actividades:
Actividad 3.1 Alquiler de equipo topográfico.	Alquiler de equipo topográfico por hectárea 110,00\$ monto 4070,00\$	Presupuesto	Asignación y disponibilidad de recursos
Actividad 3.2 Trabajo de campo: Levantamiento topográfico del terreno con los equipos de trabajo.	270,00\$	Presupuesto	Asignación y disponibilidad de recursos

<p>Subactividad 3.2.1</p> <p>Levantamiento topográfico por parte del equipo 2 y 4.</p>	<p>Transporte diario para 2 grupos 8,00\$ monto 24,00 \$ Refrigerio diario para 2 grupos 12,00\$ monto 36,00 \$</p>	<p>Presupuesto</p>	<p>Asignación y disponibilidad de recursos</p>
<p>Subactividad 3.2.2</p> <p>Levantamiento topográfico por parte del equipo 3 y 5.</p>	<p>Transporte diario para 2 grupos 8,00\$ monto 24,00 \$ Refrigerio diario para 2 grupos 12,00\$ monto 36,00 \$</p>	<p>Presupuesto</p>	<p>Asignación y disponibilidad de recursos</p>
<p>Subactividad 3.2.3</p> <p>Levantamiento topográfico por parte del equipo 6, 7 y 8.</p>	<p>Transporte diario para 3 grupos 12,00 \$ monto 36,00 \$ Refrigerio diario para 3 grupos 18,00 \$ monto 54,00 \$</p>	<p>Presupuesto</p>	<p>Asignación y disponibilidad de recursos</p>

<p>Subactividad 3.2.4</p> <p>Levantamiento topográfico por parte del equipo 1 y 9.</p>	<p>Transporte diario para 2 grupos 8,00\$ monto 24,00 \$ Refrigerio diario para 2 grupos 12,00\$ monto 36,00 \$</p>	<p>Presupuesto</p>	<p>Asignación y disponibilidad de recursos</p>
<p>COMPONENTES: Componente 4</p> <p>Realizar la división de los lotes correspondientes en oficina.</p>	<p>Indicadores de Componentes:</p> <p>0,00\$</p>	<p>Medios de Componentes:</p> <p>Acta de reunión.</p>	<p>Supuestos de Componentes:</p> <p>Aprobación del acta por los participantes de la reunión.</p>
<p>ACTIVIDADES Y SUBACTIVIDADES:</p> <p>Actividad 4.1</p> <p>Trabajo en oficina</p>	<p>Presupuesto:</p> <p>0,00 \$</p>	<p>Medios de actividades:</p> <p>Presupuesto</p>	<p>Supuestos de actividades:</p> <p>Asignación y disponibilidad de recursos</p>

<p>Subactividad 4.1.1</p> <p>Determinar las áreas correspondientes a cada lote por parte del equipo 2 y 4.</p>	<p>0,00 \$</p>	<p>Presupuesto</p>	<p>Asignación y disponibilidad de recursos</p>
<p>Subactividad 4.1.2</p> <p>Determinar las áreas correspondientes a cada lote por parte del equipo 3 y 5.</p>	<p>0,00 \$</p>	<p>Presupuesto</p>	<p>Asignación y disponibilidad de recursos</p>
<p>Subactividad 4.1.3</p> <p>Determinar las áreas correspondientes a cada lote por parte del equipo 6, 7 y 8.</p>	<p>0,00 \$</p>	<p>Presupuesto</p>	<p>Asignación y disponibilidad de recursos</p>
<p>Subactividad 4.1.4</p> <p>Determinar las áreas correspondientes a cada lote por parte del equipo 1 y 9.</p>	<p>0,00 \$</p>	<p>Presupuesto</p>	<p>Asignación y disponibilidad de recursos</p>

Componentes	Indicadores de componentes:	Medios de componentes:	Supuestos de componentes
Componente 5 Colocar los linderos.	540,00\$	Presupuesto	Asignación y disponibilidad de recursos
Actividades	Presupuesto:	Medios de actividades:	Supuestos de actividades:
Actividad 5.1 Trabajo en campo	540,00\$	Presupuesto	Asignación y disponibilidad de recursos
Subactividad 5.1.1 Ubicar los puntos por parte del equipo 2 y 4.	Transporte diario para 2 grupos 8,00 \$ monto 48,00 \$ Refrigerio diario para 2 grupos 12,00 \$ monto 72,00 \$	Presupuesto	Asignación y disponibilidad de recursos

<p>Subactividad 5.1.2</p> <p>Ubicar los puntos por parte del equipo 3 y 5.</p>	<p>Transporte diario para 2 grupos 8,00 \$ monto 48,00 \$ Refrigerio diario para 2 grupos 12,00 \$ monto 72,00 \$</p>	<p>Presupuesto</p>	<p>Asignación y disponibilidad de recursos</p>
<p>Subactividad 5.1.3</p> <p>Ubicar los puntos por parte del equipo 6, 7 y 8.</p>	<p>Transporte diario para 3 grupos 12,00 \$ monto 72,00 \$ Refrigerio diario para 3 grupos 18,00 \$ monto 108,00 \$</p>	<p>Presupuesto</p>	<p>Asignación y disponibilidad de recursos</p>
<p>Subactividad 5.1.4</p> <p>Ubicar los puntos por parte del equipo 1 y 9.</p>	<p>Transporte diario para 2 grupos 8,00 \$ monto 48,00 \$ Refrigerio diario para 2 grupos 12,00 \$ monto 72,00 \$</p>	<p>Presupuesto</p>	<p>Asignación y disponibilidad de recursos</p>

Componentes	Indicadores de componentes:	Medios de componentes:	Supuestos de componentes
<p>Componente 6</p> <p>Realizar las planimetrías de los terrenos.</p>	<p>219,00 \$</p>	<p>Presupuesto</p>	<p>Asignación y disponibilidad de recursos</p>
<p>Actividades</p> <p>Actividad 6.1</p> <p>Trabajo en oficina.</p>	<p>Presupuesto:</p> <p>0,00 \$</p>	<p>Medios de actividades:</p> <p>Presupuesto</p>	<p>Supuestos de actividades:</p> <p>Asignación y disponibilidad de recursos</p>
<p>Subactividad 6.1.1</p> <p>Trazar los puntos obtenidos de la estación total por parte del equipo 2 y 4.</p>	<p>0,00 \$</p>	<p>Presupuesto</p>	<p>Asignación y disponibilidad de recursos</p>
<p>Subactividad 6.1.2</p> <p>Trazar los puntos obtenidos de la estación total por parte del equipo 3 y 5.</p>	<p>0,00 \$</p>	<p>Presupuesto</p>	<p>Asignación y disponibilidad de recursos</p>

<p>Subactividad 6.1.3</p> <p>Trazar los puntos obtenidos de la estación total por parte del equipo 6, 7 y 8.</p>	<p>0,00 \$</p>	<p>Presupuesto</p>	<p>Asignación y disponibilidad de recursos</p>
<p>Subactividad 6.1.4</p> <p>Trazar los puntos obtenidos de la estación total por parte del equipo 1 y 9.</p>	<p>0,00 \$</p>	<p>Presupuesto</p>	<p>Asignación y disponibilidad de recursos</p>
<p>Actividad 6.2</p> <p>Imprimir las planimetrías</p>	<p>219,00 \$</p>	<p>Presupuesto</p>	<p>Asignación y disponibilidad de recursos</p>
<p>Subactividad 6.2.1</p> <p>Imprimir las planimetrías para revisión de los tutores.</p>	<p>Impresión lotes de las planimetrías en formato A4, monto 55,00 \$</p>	<p>Presupuesto</p>	<p>Asignación y disponibilidad de recursos</p>
<p>Subactividad 6.2.2</p> <p>Corregir las planimetrías revisadas por los tutores.</p>	<p>0,00 \$</p>	<p>Presupuesto</p>	<p>Asignación y disponibilidad de recursos</p>

<p>Subactividad 6.2.3</p> <p>Imprimir las planimetrías definitivas para aprobación.</p>	<p>Impresión por lotes de las planimetrías en formato A4, monto 28,00 \$ Archivo digital CD para los 272 lotes monto 136,00 \$</p>	<p>Presupuesto</p>	<p>Asignación y disponibilidad de recursos</p>
<p>COSTO TOTAL</p>	<p>5999,00\$</p>		

4. ESTRATEGIA DE EJECUCIÓN.

4.1 CRONOGRAMA POR OBJETIVOS Y ACTIVIDADES				TIEMPO ESTIMADO		RESPONSABLES	RECURSOS NECESARIOS
COMPONENTES/ ACTIVIDADES Y SUBACTIVIDADES	DESDE	HASTA	# HORAS				
Componente 1: Ejecutar la socialización del Proyecto				147			
Actividad 1.1: Coordinación con representantes y socios de la Cooperativa de Viviendas Amanecer Popular.	15/Abril/2013	15/Abril/2013	12 (2)	Ing: Humberto Morales y los estudiantes: Cevallos Javier Charco Edwin Guerrero Bryan Herrera Félix Milián Benito Peñaherrera Sebastián		Transporte	
Subactividad 1.1.1 Reconocer el lugar.	16/Abril/2013	16/Abril/2013	54 (2)	Tutores y estudiantes		Transporte	
Subactividad 1.1.2 Ubicar el proyecto en el sitio.	17/Abril/2013	19/Abril/2013	54 (2)	Tutores y estudiantes		Transporte	
Subactividad 1.1.3 Recopilar la información.	22/Abril/2013	24/Abril/2013	27 (1)	Tutores y estudiantes		Transporte, internet, material de escritorio	
Componente 2: Coordinar las actividades a realizarse				315			
Actividad 2.1 Planificar las actividades.	25/Abril/2013	26/Abril/2013	27 (1)	Tutores y estudiantes		Material de escritorio	
Subactividad 2.1.1 Conformar los equipos de trabajos.	29/Abril/2013	29/Abril/2013	27 (1)	Tutores y estudiantes: Aillon Diego Endara Diego Llano Segundo Ñamo Patricio Quiroz Fernando		Material de escritorio	
Subactividad 2.1.2 Distribuir las actividades a equipos de trabajo.	30/Abril/2013	01/Mayo/2013	9 (1)	Ruiz María Jose Saitema Cristina Tonato Silvia Valencia Gina		Material de escritorio	
Subactividad 2.1.3 Coordinar con los representantes de la Cooperativa Amanecer Popular para la distribución de los materiales (estacas y mojones) para materializar los puntos de lindero de cada lote.	02/Mayo/2013	02/Mayo/2013	9 (1)	Tutores y estudiantes : Aleaga Luis Guachi María Victoria Lagla Wilner Mena María José Moreta Orlando Quisingo Cesar Ruiz Alvaro Salazar María Victoria Valencia Janne		Transporte, recursos económicos	

Actividad 2.2: Sortear los lotes para los diferentes equipos de trabajo	03/Mayo/2013	03/Mayo/2013	27 (1)	Tutores y estudiantes	Transporte, recursos económicos
Subactividad 2.2.1 Ubicar los lotes en el sitio	04/Mayo/2013	04/Mayo/2013	54 (2)	Tutores y estudiantes	Transporte, recursos económicos
Subactividad 2.2.2 Revisar y visitar el sitio de trabajo por parte de los equipos de trabajo	04/Mayo/2013	04/Mayo/2013	54 (2)	Tutores y estudiantes	Transporte, recursos económicos
Subactividad 2.3: Elaborar el presupuesto referencial.	05/Mayo/2013	05/Mayo/2013	108 (4)	Tutores y estudiantes	Materia de escritorio, internet
Componente 3: Actualizar el Levantamiento Topográfico realizando anteriormente			657		
Actividad 3.1 Alquiler del equipo topográfico	06/May/2013	06/May/2013	9 (1)	Tutores y estudiantes: Aleaga Luis Guachi Maria Victoria Morales Carlos Quiroz Fernando Quisingo Cesar Rojas Angel Rugel Paola Ruiz Alvaro Salterna Cristina	Recursos económicos, transporte
Actividad 3.2 Trabajo de campo. Levantamiento topográfico del terreno con los equipos de trabajo	07/May/2013	30/May/2013	648		
Subactividad 3.2.1 Levantamiento topográfico equipo 2 y 4	07/May/2013	12/May/2013	144 (24)	Tutores y estudiantes	Transporte, recursos económicos, equipo topográfico
Subactividad 3.2. Levantamiento topográfico equipo 3 y 5	13/May/2013	18/May/2013	144 (24)	Tutores y estudiantes	Transporte, recursos económicos, equipo topográfico
Subactividad 3.2.3 Levantamiento topográfico equipo 6, 7 y 8	19/May/2013	24/May/2013	216 (24)	Tutores y estudiantes	Transporte, recursos económicos, equipo topográfico
Subactividad 3.2.4 Levantamiento topográfico equipo 1 y 9	25/May/2013	30/May/2013	144 (24)	Tutores y estudiantes	Transporte, recursos económicos, equipo topográfico
Componente 4: Realizar la división de los lotes correspondientes en oficina.			486		
Actividad 4.1 Trabajo en oficina	31/May/2013	12/Jun/2013			
Subactividad 4.1.1 Determinar las áreas correspondiente a cada lote por parte del equipo 2 y 4	31/Jun/2013	2/Jun/2013	108 (18)	Tutores y estudiantes	Equipo de oficina, normas municipales
Subactividad 4.1.2 Determinar las áreas correspondiente a cada lote por parte del equipo 3 y 5	3/Jun/2013	5/Jun/2013	108 (18)	Tutores y estudiantes	Equipo de oficina, normas municipales
Subactividad 4.1.3 Determinar las áreas correspondiente a cada lote por parte del equipo 6, 7 y 8	6/Jun/2013	8/Jun/2013	162(18)	Tutores y estudiantes	Equipo de oficina, normas municipales

Subactividad 4.1.4	Determinar las áreas correspondiente a cada lote por parte del equipo 1 y 9	9/Jun/2013	11/Jun/2013	108(18)	Tutores y estudiantes	Equipo de oficina, normas municipales
Componente 5: Colocar los linderos				486		
Actividad 5.1	Trabajo en campo	11/Jun/2013	14/Jun/2013			
Subactividad 5.1.1	Ubicar los punto por parte del equipo 2 y 4	15/Jun/2013	17/Jun/2013	108 (18)	Tutores y estudiantes	Transporte, recursos económicos, equipo topográfico
Subactividad 5.1.2	Ubicar los punto por parte del equipo 3 y 5	18/Jun/2013	20/Jun/2013	108 (18)	Tutores y estudiantes	Transporte, recursos económicos, equipo topográfico
Subactividad 5.1.3	Ubicar los punto por parte del equipo 6, 7 y 8	21/Jun/2013	23/Jun/2013	162(18)	Tutores y estudiantes	Transporte, recursos económicos, equipo topográfico
Subactividad 5.1.4	Ubicar los punto por parte del equipo 1 y 9	24/Jun/2013	26/Jun/2013	108 (18)	Tutores y estudiantes	Transporte, recursos económicos, equipo topográfico
Componente 6: Crear las planimetrías de los terrenos				486		
Actividad 6.1	Trabajo en oficina	27/Jun/2013	07/Jul/2013			
Subactividad 6.1.1	Trazar los puntos obtenidos de la estación total por parte del equipo 2 y 4	27/Jun/2013	29/Jun/2013	108 (18)	Tutores y estudiantes	Equipo de oficina, normas municipales
Subactividad 6.1.2	Trazar los puntos obtenidos de la estación total por parte del equipo 3 y 5	30/Jun/2013	01/Jul/2013	108 (18)	Tutores y estudiantes	Equipo de oficina, normas municipales
Subactividad 6.1.3	Trazar los puntos obtenidos de la estación total por parte del equipo 6, 7 y 8	02/Jul/2013	04/Jul/2013	162(18)	Tutores y estudiantes	Equipo de oficina, normas municipales
Subactividad 6.1.4	Trazar los puntos obtenidos de la estación total por parte del equipo 1 y 9	05/Jul/2013	07/Jul/2013	108(18)	Tutores y estudiantes	Equipo de oficina, normas municipales
Actividad 6.2	Imprimir las planimetrías	08/Jul/2013	08/Jul/2013	27(1)	Estudiantes	
Subactividad 6.2.1	Imprimir las planimetrías para revisión de los tutores	08/Jul/2013	08/Jul/2013	27(1)	Tutores y estudiantes	
Subactividad 6.2.2	Corregir de las planimetrías revisada por los tutores	09/Jul/2013	09/Jul/2013	27(1)	Estudiantes	
Subactividad 6.2.3	Imprimir las planimetrías definitivas para aprobación	09/Jul/2013	09/Jul/2013	27(1)	Tutores y estudiantes	
TOTAL				2685		
DOCENTES AUTORES					ESTUDIANTES PARTICIPANTES	
1. Ing. Lorena Pérez					1. AILION DIEGO	
2. Ing. Humberto Morales					2. ALEAGA LUIS	
3. Ing. Carlos Navarro					3. CEVALLOS JAVIER	
					4. CHARCO EDWIN	
					5. ENADARA DIEGO	
					6. GUERRERO BRYAN	
					7. HERRERA FELIX	
					8. GUACHI MARÍA	
					9. LAOLA WILMER	
					10. LLANO SEGUNDO	
					11. MENA MARÍA JOSÉ	
					12. MILÁN BENITO	
					13. MORALES CARLOS	


Lorena Pérez M.

(f) _____

Ing. Msc. Lorena Pérez



(f) _____

Sr. Luis Quiña

DOCENTE COORDINADOR PROYECTO COORDINADOR ENTIDAD BENEFICIARIA



- | |
|---------------------------|
| 14. MORETA ORLANDO |
| 15. NAMO PATRICIO |
| 16. PEÑAHERRERA SEBASTIAN |
| 17. QUIROZ FERNANDO |
| 18. QUISINGO CESAR |
| 19. ROJAS ANGEL |
| 20. RUGEL PAOLA |
| 21. RUIZ ALVARO |
| 22. RUIZ MARÍA JOSE |
| 23. SAIL EMA CRISTINA |
| 24. SALAZAR VICTORIA |
| 25. TONATO SILVIA |
| 26. VALENCIA GINA |
| 27. VALENCIA JANINE |

5. PRESUPUESTO Y FINANCIAMIENTO.

5.1 PRESUPUESTO POR ACTIVIDADES DEL PROYECTO				
COMPONENTES/ ACTIVIDADES SUBACTIVIDADES	Y	FUENTES DE FINANCIAMIENTO (dólares)		TOTAL \$.
		APORTE RECURSOS ESTUDIANTES	APORTE ENTIDAD BENEFICIARIA	
Componente 1: Ejecutar la Socialización del Proyecto		0,00 \$	54,00 \$	54,00 \$
Actividad 1.1 Coordinar con representantes y socios de la Cooperativa de Viviendas Amanecer Popular.		0,00 \$	54,00 \$	0,00 \$
Subactividad 1.1.1 Reconocimiento del lugar.		0,00 \$	54,00 \$	0,00 \$
Subactividad 1.1.2 Ubicar el proyecto en el sitio.		0,00 \$	0,00 \$	0,00 \$
Subactividad 1.1.3 Recopilar la información.		0,00 \$	0,00 \$	0,00 \$
Componente 2: Planificación de las actividades a realizarse		0,00 \$	846,00 \$	846\$
Actividad 2.1 Planificar las actividades a realizarse.		0,00 \$	846,00 \$	0,00 \$
Subactividad 2.1.1 Conformar los de equipos de trabajos.		0,00 \$	0,00 \$	0,00 \$
Subactividad 2.1.2 Distribuir las actividades a equipos de trabajo.		0,00 \$	0,00 \$	0,00 \$
Subactividad 2.1.3 Coordinar con los representantes de la Cooperativa de Viviendas Amanecer Popular para la distribución de los materiales (estacas y mojones) para materializar los puntos de lindero de cada lote.		0,00 \$	537,00 \$	0,00 \$
Actividad 2.2 Sortear los lotes para los diferentes equipos de trabajo.		0,00 \$	0,00 \$	0,00 \$
Subactividad 2.2.1 Ubicar los lotes en el sitio		0,00 \$	0,00 \$	0,00 \$
Subactividad 2.2.1 Revisar y visitar el sitio de trabajo por parte de los equipos de trabajo		0,00 \$	54,00 \$	0,00 \$
Actividad 2.3 Elaborar el presupuesto referencial		0,00 \$	0,00 \$	0,00 \$
Componente 3: Actualizar datos del Levantamiento Topográfico realizado anteriormente		0,00 \$	4340,00 \$	4340,00 \$
Actividad 3.1 Alquiler del equipo topográfico		0,00 \$	4070,00 \$	0,00 \$
Actividad 3.2 Trabajo de campo: Levantamiento		0,00 \$	270,00 \$	0,00 \$

topográfico de los equipos de trabajo			
Subactividad 3.2.1 Levantamiento topográfico por parte del equipo 2 y 4	0,00 \$	60,00 \$	0,00 \$
Subactividad 3.2.2 Levantamiento topográfico por parte del equipo 3 y 5	0,00 \$	60,00 \$	0,00 \$
Subactividad 3.2.3 Levantamiento topográfico por parte del equipo 6, 7 y 8	0,00 \$	90,00 \$	0,00 \$
Subactividad 3.2.4 Levantamiento topográfico por parte del equipo 1 y 9	0,00 \$	60,00 \$	0,00 \$
Componente 4: Realizar la división de los lotes correspondientes en oficina.	0,00 \$	0,00 \$	0,00 \$
Actividad 4.1 Trabajo en oficina	0,00 \$	0,00 \$	0,00 \$
Subactividad 4.1.1 Determinar las áreas correspondientes a cada lote por parte del equipo 2 y 4	0,00 \$	0,00 \$	0,00 \$
Subactividad 4.1.2 Determinar las áreas correspondientes a cada lote por parte del equipo 3 y 5	0,00 \$	0,00 \$	0,00 \$
Subactividad 4.1.3 Participación equipo 6, 7 y 8 : Tutor Ing. Lorena Pérez	0,00 \$	0,00 \$	0,00 \$
Subactividad 4.1.4 Determinar las áreas correspondientes a cada lote por parte del equipo 1 y 9	0,00 \$	0,00 \$	0,00 \$
Componente 5: Colocar linderos	0,00 \$	540,00 \$	540,00 \$
Actividad 5.1 Trabajo en campo	0,00 \$	540,00 \$	0,00 \$
Subactividad 5.1.1 Ubicar los puntos por parte del equipo 2 y 4	0,00 \$	120,00 \$	0,00 \$
Subactividad 5.1.2 Ubicar los puntos por parte del equipo 3 y 5	0,00 \$	120,00 \$	0,00 \$
Subactividad 5.1.3 Ubicar los puntos por parte del equipo 6, 7 y 8	0,00 \$	180,00 \$	0,00 \$
Subactividad 5.1.4 Ubicar los puntos por parte del equipo 1 y 9	0,00 \$	120,00 \$	0,00 \$
Componente 6: Crear las planimetrías de los terrenos	0,00 \$	219,00 \$	219,00 \$
Actividad 6.1 Trabajo en campo	0,00 \$	0,00 \$	0,00 \$
Subactividad 6.1.1 Trazar los puntos obtenidos por parte del	0,00 \$	0,00 \$	0,00 \$

CONCEPTO		APORTE RECURSOS ESTUDIANTES	APORTE ENTIDAD BENEFICIARIA
Personal		0 \$	0 \$
Equipos		4577 \$	4868 \$
Materiales y Suministros		249 \$	846 \$
Transporte		687 \$	741 \$
Servicios (refrigerios)		486 \$	645 \$
.....			
Total \$		0 \$	5999 \$
<p style="text-align: center;">5.2 PRESUPUESTO POR CONCEPTO DEL PROYECTO</p>			
equipo 2 y 4			
Subactividad 6.1.2	Trazar los puntos obtenidos por parte del equipo 3 y 5	0,00 \$	0,00 \$
Subactividad 6.1.3	Trazar los puntos obtenidos por parte del equipo 6, 7 y 8	0,00 \$	0,00 \$
Subactividad 6.1.4	Trazar los puntos obtenidos por parte del equipo 1 y 9	0,00 \$	0,00 \$
Actividad 6.2	Imprimir las planimetrías	0,00 \$	219,00 \$
Subactividad 6.2.1	Imprimir las planimetrías para revisión de los tutores	0,00 \$	55,00 \$
Subactividad 6.2.2	Corregir de las planimetrías revisada por los tutores	0,00 \$	0,00 \$
Subactividad 6.2.3	Impresión de las planimetrías definitivas para aprobación	0,00 \$	164,00 \$
TOTAL		5999 \$	5999 \$

Ing. Msc. Lorena Pérez _____ (f) 	Sr. Luis Quiña _____ (f) 
DOCENTE COORDINADOR PROYECTO	COORDINADOR ENTIDAD BENEFICIARIA

INFORME PROYECTO PLANIFICADO.
UNIVERSIDAD TÉCNICA DE AMBATO
CENTRO DE VINCULACIÓN CON LA COLECTIVIDAD
FACULTAD: DE INGENIERIA CIVIL Y MECANICA.
PROGRAMA: UNIDAD DE VINCULACIÓN CON LA COLECTIVIDAD
CARRERA DE: INGENIERIA CIVIL

PROYECTOS ACADÉMICOS DE SERVICIO COMUNITARIO PARA VINCULACIÓN CON LA SOCIEDAD PLANIFICADOS.

PROYECTO: "Replanteo y Planimetrías de una área de terreno perteneciente a la Cooperativa de Vivienda Amanecer Popular, ubicado en el sector el Tropezón, parroquia Huachi chico, cantón Ambato, provincia Tungurahua." CÓDIGO: "FICM-IC-014-2013"		TIEMPO PLANIFICADO		PRESUPUESTO PLANIFICADO\$ (\$)		ESTUDIANTES PARTICIPANTES	
ENTIDAD(ES) BENEFICIARIA (S)		DESDE	HASTA	# HORAS	APORTES RECURSOS ESTUDIANTES	APORTE DE LA ENTIDAD BENEFICIARIA	TOTAL
1. COOPERATIVA DE VIVIENDA AMANECEER POPULAR		15/04/201	09/07/2013	2686	0,00\$	5999,00\$	5999,00\$
NÚMERO DE BENEFICIARIOS:		3					
COORDINADOR (ES) ENTIDAD (ES) BENEFICIARIAS		RESPONSABLES DEL PROYECTO					
NOMBRE	CARGO	DOCENTE COORDINA DOR	DOCENTES AUTORES	HOMBRES	# HORAS PLANIFICA DAS	MUJERES	# HORAS PLANIFICA DAS
1. SR. LUIS QUÍNA	1. GERENTE	ING. LORENA PEREZ	1 ING. CARLOS NAVVARRO 2 ING. HUMBERTO MORALES 3 ING. LORENA PEREZ	1 MILLON DIEGO 2 ALEAGA LUIS 3 CEVALLOS JAVIER 4 CHARCO EDWIN 5 ENDARA DIEGO 6 HERRERA FELIX 7 ILAGLA WILMER 8 LLANO SEGUNDO 9 MILAN BENITO	99 100 100 100 99 100 99 99 100	1 GUACHI MARIA 2 MENA MARIA JOSE 3 RUGEL PAOLA 4 RUIZ MARIA JOSE 5 SAIDEMA CRISTINA 6 SALAZAR VICTORIA 7 TONATO SILVIA 8 YLENIA JANINE 9 VALENCIA GINA	100 99 99 100 99 99 99 99 99
			10 MORETA ORLANDO 11 MORALES CARLOS 12 NAMO PATRICIO 13 PENAHERRERA SEBASTIAN		99 99 99 100		

		14 QUROZ FERNANDO	100		
		15 QUISINGO CESAR	100		
		16 ROLAS ANGEL	99		
		17 RUIZ ALVARO	100		
		18 GUERRERO BRYAN	100		
	n.....	n.....	Σ 1793		
					Σ 893

PRESENTADO POR:

f.

ING. LORENA PEREZ
DOCENTE COORDINADOR DEL PROYECTO

REVISADO POR:

f.

L.CDO. JORGE AMORES
COORDINADOR UNIDAD VINCULACIÓN CON LA
COLECTIVIDAD DE LA FACULTAD

INFORME FAVORABLE:

f.

ING. VICTOR GUACHIMBOSA
DIRECTOR CEVIC-UTA



Cooperativa de Vivienda "AMANECER POPULAR"
Fundada el 13 de Mayo de 1993 - Acuerdo Ministerial 000800
Av. Cevallos y Mera Ed. Asociación de Empleados 2do piso Oficina 201
Telf.: 2825-261 Ambato

Ambato, 17 de mayo de 2013

Ingeniero M. Sc.
Francisco Pazmiño
DECANO DE LA FACULTAD DE INGENIERIA CIVIL Y MECANICA DE LA U.T.A.
Ciudad.

De nuestra consideración:

Reciba un cordial y respetuoso saludo de quienes conformamos la Cooperativa de Vivienda Amanecer Popular y el deseo de éxitos en las delicadas funciones que está desempeñando.

Por la presente le comunicamos que el Consejo de Administración de la Cooperativa de Vivienda Amanecer Popular en sesión ordinaria del día 16 de mayo de 2013 RESOLVIO:

- Que se firme el Acta de Aceptación y Compromiso para la Planificación, Ejecución, Monitoreo y Evaluación de Proyectos Académicos de Servicio Comunitario para vinculación con la Sociedad, entre la Facultad de Ingeniería Civil y Mecánica de la UTA y nuestra Institución.
- Nombrar al Lic. Luis Alfredo Quiña, Gerente de la Cooperativa de Vivienda Amanecer Popular como representante y Coordinador de nuestra Institución para que realice todo trámite que sea necesario para la Planificación, Ejecución, Monitoreo y Evaluación de Proyectos Académicos de Servicio Comunitario con la Facultad de Ingeniería Civil y Mecánica de la UTA.

Particular que comunicamos para los fines pertinentes.

Atentamente,

Mario Mayorga
PRESIDENTE

Lic. Luis Quiña
GERENTE

Ambato, 29 de Mayo del 2013

Sr. LUIS QUIÑA

COORDINADOR

COOPERATIVA DE VIVIENDA AMANECER POPULAR

Presente

De mi consideración:

Por el presente me permito expresar a usted mi más cordial saludo y deseo de éxitos en sus funciones. A la vez que solicito se digne autorizar a quién corresponda, se brinde las facilidades necesarias para que el personal de la Facultad de INGENIERÍA CIVIL Y MECÁNICA Carrera de INGENIERÍA CIVIL realicen la Planificación, Ejecución, Monitoreo y Evaluación de Proyecto(s) Académico(s) de Servicio Comunitario para Vinculación con la Sociedad.

Con esta finalidad y seguros de contar con su valiosa aprobación, se deberá suscribir el **ACTA DE ACEPTACIÓN Y COMPROMISO** adjunta

Por la atención que se digne dar al presente, me suscribo de usted.

Atentamente:



Msc. Ing. Francisco Pazmiño
DECANO
FACULTAD DE INGENIERÍA CIVIL Y MECÁNICA
UNIVERSIDAD TÉCNICA DE AMBATO

Adjunto: Acta de Aceptación y Compromiso

UNIVERSIDAD TÉCNICA DE AMBATO

**CENTRO DE VINCULACIÓN CON LA COLECTIVIDAD
"CEVIC"**

FACULTAD DE INGENIERÍA CIVIL Y MECÁNICA

**ACTA DE ACEPTACIÓN Y COMPROMISO PARA LA PLANIFICACIÓN,
EJECUCIÓN, MONITOREO Y EVALUACIÓN DE PROYECTOS
ACADÉMICOS DE SERVICIO COMUNITARIO PARA VINCULACIÓN
CON LA SOCIEDAD**

En la ciudad de Ambato, a los 15 días del mes de Mayo del 2013. La Cooperativa de Vivienda Amanecer Popular representada por el sr, Luis Quina como Gerente de la Cooperativa y la Universidad Técnica de Ambato a través de la Facultad de INGENIERÍA CIVIL Y MECÁNICA representada por el Ing. Francisco Pazmiño en calidad de Decano de Facultad, acuerdan celebrar la presente Acta de Aceptación y Compromiso, al tenor de las siguientes cláusulas:

PRIMERA.- ANTECEDENTES.

- 1.1. La Cooperativa de Vivienda Amanecer Popular es una Entidad que realiza su actividad en el ámbito social de bienes y servicios en LAS ACTIVIDADES DE ADMINISTRACIÓN DE PROGRAMAS DE VIVIENDA.
- 1.2. La Universidad Técnica de Ambato entre los principios que orientan sus funciones contempla la "Vinculación con la Sociedad", en virtud de la cual esta Institución de Educación Superior pone a disposición de la comunidad su colaboración en áreas específicas a entidades, tanto públicas como privadas a través de la Facultad de Ingeniería Civil y Mecánica, Carrera de Ingeniería Civil.

SEGUNDA.- OBJETIVOS

2.1 OBJETIVO GENERAL

- Facilitar la vinculación Universidad-Sectores social, productiva y cultural.

2.2 OBJETIVOS ESPECÍFICOS

- Establecer la cooperación interinstitucional entre la Facultad de Ingeniería Civil y Mecánica de la Universidad Técnica de Ambato y la Cooperativa de Vivienda Amanecer Popular.
- Desarrollar en forma conjunta y participativa la Planificación, Ejecución, Monitoreo y Evaluación del Proyecto Académico de Servicio Comunitario para Vinculación con la Sociedad; en los campos de especialidad de las respectivas Carreras de la Facultad y según las necesidades de la Entidad Beneficiaria.

TERCERA.- COMPROMISOS DE LAS PARTES


3.1 La Cooperativa de Vivienda Amanecer Popular compromete a:

- Brindar las facilidades necesarias durante las Etapas de Planificación, Ejecución, Monitoreo y Evaluación del Proyecto a través de un Coordinador designado para el efecto, para que proporcione la información necesaria al personal de la Universidad Técnica de Ambato.
- Suministrar los equipos y materiales necesarios para la realización del proyecto de vinculación, de acuerdo a lo establecido en el presupuesto.
- Suscribir a través de su coordinador el Sr. Luis Quina los documentos respectivos de la Planificación, Ejecución, Monitoreo y Evaluación del Proyecto para su posterior aprobación.

3.2 La Universidad Técnica de Ambato se compromete a:

- Prestar las facilidades necesarias a través del personal idóneo (docentes y estudiantes) que se requiera para el desarrollo de la Planificación Ejecución" Monitoreo y Evaluación del Proyecto en la Cooperativa de Vivienda Amanecer Popular y presentar para su aprobación el proyecto académico de servicio comunitario para Vinculación con la Sociedad de una duración mínima de 80 horas de ejecución las mismas que serian realizadas fuera de los horarios académicos normales, o durante periodo vacacional.

Los celebrantes se ratifican en todo el contenido de la presente Acta de "Aceptación y Compromiso" y para constancia firman en unidad de acto, cuatro ejemplares del mismo tenor y efecto, en Ambato, a los 15 días del mes de Mayo del 2013

f.  _____

Msc. Ing.-Francisco Pazmiño
DECANO FACULTAD DE
INGENIERIA CTVIL Y MECANICA

f.  _____

Sr. Luis Quiña
COORDINADOR
ENTIDAD BENIFICIARIA.

GRUPO	TUTOR	INTEGRANTES	NUMERO DE CEDULA
1	Ing. Carlos Navarro	Gina Dayana Valencia Chávez	1600789307
		Janine Elizabeth Valencia Chávez	1600789315
		Ángel Modesto Rojas Torres	1803832797
2	Ing. Humberto Morales	Sebastián Peñaherrera Campaña	1804188058
		Washington Fernando Quiroz Vargas	1803711058
		Orlando Vladimir Moreta Yauli	1724611650
3	Ing. Lorena Pérez	Benito Bladimir Milán Tenesaca	0604113712
		María Victoria Guachi Curí	1804754354
		Cristina Alexandra Sailena Melgar	1804413787
4	Ing. Humberto Morales	Diego Fernando Endara Ramos	1804025367
		Patricio Jaime Ñamo Guaman	0603602988
		Javier Alejandro Cevallos Panimboza	1803232402
5	Ing. Lorena Pérez	María Victoria Salazar Vaca	1804375739
		Paola Alexandra Rugel Balseca	1803875317
		Diego Fernando Aillon Maroto	1804298584
6	Ing. Lorena Pérez	Álvaro Guillermo Ruiz Arboleda	1803699113
		Bryan Vinicio Guerrero Recalde	0502799000
		María José Ruiz Morales	1600376675
		Jimmy Reátegui	1600560989
7	Ing. Lorena Pérez	María José Mena Céspedes	1804322129
		Carlos Morales Villagrán	1804493003
		Segundo Manuel Llano Asas	1500788664
8	Ing. Lorena Pérez	Silvia Maricela Tonato Tonato	0503612434
		Wilmer Aníbal Lagla Jaque	0503591885
		Cesar Vinicio Quisingo Caiza	1803956299
9	Ing. Carlos Navarro	Luis Alfonso Aleaga del Salto	1803884657
		Edwin Rubén Charco Pastuña	0503294431
		Félix Agustín Herrera Mazón	1802768125



REGISTRO UNICO DE CONTRIBUYENTES
SOCIEDADES

NÚMERO RUC: 1890139635001

RAZON SOCIAL: COOPERATIVA DE VIVIENDA AMANECER POPULAR

ESTABLECIMIENTOS REGISTRADOS:

No. ESTABLECIMIENTO: 001 ESTADO ABIERTO MATRIZ FEC. INICIO ACT. 13/05/1993

NOMBRE COMERCIAL:

FEC. CIERRE:

ACTIVIDADES ECONÓMICAS:

FEC. REINICIO:

ACTIVIDADES DE ADMINISTRACION DE PROGRAMAS DE VIVIENDA.

DIRECCIÓN ESTABLECIMIENTO:

Provincia: TUNGURAHUA Cantón: AMBATO Parroquia: LA MATRIZ Calle: CEVALLOS Número: 1561 Intersección: MERA
Rt. Ineia: A MEDIA CUADRA EL PARQUE CEVALLOS Edificio: ASOCIACION DE EMPLEADOS Piso: 2 Oficina: 201
Teléfono Trabajo: 032825261

DECLARACION

DECLARACION DE LA COOPERATIVA DE VIVIENDA AMANECER POPULAR
DECLARACION DE LA COOPERATIVA DE VIVIENDA AMANECER POPULAR
DECLARACION DE LA COOPERATIVA DE VIVIENDA AMANECER POPULAR
DECLARACION DE LA COOPERATIVA DE VIVIENDA AMANECER POPULAR
DECLARACION DE LA COOPERATIVA DE VIVIENDA AMANECER POPULAR

RECEPCION

RECEPCION DE LA COOPERATIVA DE VIVIENDA AMANECER POPULAR
RECEPCION DE LA COOPERATIVA DE VIVIENDA AMANECER POPULAR
RECEPCION DE LA COOPERATIVA DE VIVIENDA AMANECER POPULAR
RECEPCION DE LA COOPERATIVA DE VIVIENDA AMANECER POPULAR
RECEPCION DE LA COOPERATIVA DE VIVIENDA AMANECER POPULAR

FIRMA DEL CONTRIBUYENTE

SERVICIO DE RENTAS INTERNAS

Usuario: MAAG180608 Lugar de emisión: AMBATO/SOLNAR 1500 Fecha y hora: 00.08.2008



REGISTRO UNICO DE CONTRIBUYENTES SOCIEDADES

NUMERO RUC: 1890139635001
RAZON SOCIAL: COOPERATIVA DE VIVIENDA AMANECER POPULAR
NOMBRE COMERCIAL:
CLASE CONTRIBUYENTE: OTROS
REP. LEGAL / AGENTE DE RETENCION: QUINA LASLISA LUIS ALFREDO
CONTADOR: QUINA LASLISA LUIS ALFREDO

FEC. INICIO ACTIVIDADES: 13/05/1993 **FEC. CONSTITUCION:** 13/05/1993
FEC. INSCRIPCION: 26/08/1993 **FECHA DE ACTUALIZACION:** 09/09/2008

ACTIVIDAD ECONOMICA PRINCIPAL:

ACTIVIDADES DE ADMINISTRACION DE PROGRAMAS DE VIVIENDA.

DIRECCION PRINCIPAL:

Provincia: TUNGURAHUA Caredo: AMBATO Parroquia: LA MATRIZ Calle: CEVALLOS Número: 1561 Intersección:
NERA Edificio: ASOCIACION DE EMPLEADOS Piso: 2 Oficina: 201 Referencia ubicación: A MEDIA CUADRA EL
PARQUE CEVALLOS Telefono Trabajo: 002625261

OBLIGACIONES TRIBUTARIAS:

- * ANEXO DE COMPRAS Y RETENCIONES EN LA FUENTE POR OTROS CONCEPTOS
- * ANEXO RELACION DEPENDENCIA
- * DECLARACION DE IMPUESTO A LA RENTA SOCIEDADES
- * DECLARACION DE RETENCIONES EN LA FUENTE
- * DECLARACION MENSUAL DE IVA

Declaración Informativa de Impuesto a la

# DE ESTABLECIMIENTOS REGISTRADOS:	del 001 al 001	ABIERTOS:	1
JURISDICCION:	REGIONAL CENTRO TUNGURAHUA	CERRADOS:	0

FIRMA DEL CONTRIBUYENTE


SERVICIO DE RENTAS INTERNAS

Usuario: MAAGI80698

Lugar de emisión: AMBATO/BOLIVAR 1565

Fecha y hora: 09/09/2008

5520
73.



NOTARIA PRIMERA DEL CANTON AMBATO

Dra. Helen Rubio Lecaro

T F P C E R A

PA. 28

RH = 1358
0005

**COPIA
DE LA ESCRITURA**

De PROTOCOLIZACION DE URBANIZACION DE LA COOPERATIVA DE VIVIENDA

Otorgada por: "AMANECEER POPULAR"

A Favor de:

Cuantía S. INDETERMINADA

DIRECCION: **EDIFICIO SUCRE**

— Calles: Sucre 09-52 y Guayaquil —

Telefax Oficina 320 - 189


Telefono Domicilio 2423191

AMBATO - ECUADOR


000800

Art. 5.- Inscríbase en el Registro General de Cooperativas y publíquese en el Registro Oficial.

Dado en el Despacho del señor Ministro de Bienestar Social, en la ciudad de Quito, a 10 MAY 1993


Gustavo Cordero Chiriboga
MINISTRO DE BIENESTAR SOCIAL (E)

MINISTERIO DE BIENESTAR SOCIAL.-DIRECCION NACIONAL DE COOPERATIVAS.- Quito, a 13 de Mayo de 1993.- Inscrita legalmente en el Registro General de Cooperativas con el No.de Orden 5363, de 13 de mayo de 1993.- LO CERTIFICO.


Ab. Jorge Palacios Tapia
SECRETARIO GENERAL DE LA DIRECCION NACIONAL DE COOPERATIVAS (E)



ACUERDO DE APROBACION DE ESTATUTO, COOPERATIVA DE VIVIENDA "AMANECCER POPULAR"
PAGINA 3

RENE GUADALUPE FREIRE ARIAS	C.I. 180174235-2
JEANETH IVONNE ORTIZ GAIBOR	180119189-9
ALBA CELESTE DE MARIA GAYBOR GONZALES	180094671-4
POLA YOLA PAREDES MORALES	180191998-4
ELSA IRENE ROMERO TORRES	180221393-2
MARIA CARMEN GUAMAN SHICAY	160010580-1
EDUARDO EFRAIN SALINAS DURAN	180251127-7
NANCY CECILIA SALAZAR ALCOCK	180199110-8
ELIZABETH CRISTINA SILVA LUZURIAGA	180245412-2
LAURA ISABEL ALVAREZ	180135932-2
JOSE ALBERTO ACOSTA SANCHEZ	180085844-9
MEDARDO VINICIO SANTAMARIA SALAZAR	180171548-1
MELQUIDEZ EUSTORGIO MORENO MARTINEZ	120022673-4
FERNANDO PATRICIO CORNEJO GAYBOR	180143259-0
ROSA MARIA MATILDE MARTINEZ CALLE	180137875-1
RAFAEL MACAS	160003457-1
LUIS ANTONIO RODRIGUEZ GOMEZ	180048775-1
MARIA TERESA MIRANDA GUSRAY	180193690-5
MARCO LEONARDO USQUIZO SIERRA	180110005-6
GLADYS MARLENE YANCHA BARRIGA	180200065-1
HECTOR JAIME POVEDA FINSECA	180131451-7
WILMA ROCIO SANTANA MAYORCA	180192187-3
VICTOR HUGO YANEZ VILLARDELL	060045533-1
MARIA ROSARIO VALENCIA DIAZ	180171538-2
CARLOS ALBERTO LOPEZ TOPA	180144760-6
MARIO ALFREDO MAYORCA FREIRE	180137263-0
TAMARA A. OREJUELA MURRIETA	090078802-7
AMADA G. VILLAVICENCIO ZANIPATIN	180153049-2

Art. 3.- Disponer que la cooperativa envíe a la Dirección Nacional de Cooperativas la certificación justificativa de los ingresos de nuevos socios para que ésta registre. La omisión de esta obligación dará lugar a las responsabilidades pecuniarias establecida en la respectiva Ley su Reglamento y Reglamento Especial.

Art. 4.- Conceder personería jurídica a la cooperativa de Vivienda "AMANECCER POPULAR", domiciliada en la ciudad de Ambato, provincia de Tungurahua, la que no podrá apartarse de las finalidades específicas para las cuales se constituyó, ni operar en otra clase de actividades que no sea la de la vivienda, bajo las prevenciones señaladas en la Ley y Reglamento General de Cooperativas, inclusive su disolución.



ACUERDO DE APROBACION DE ESTATUTO, COOPERATIVA DE VIVIENDA "AMANECEER POPULAR"
PAGINA 2

- En el Art. 6. literal b) suprimase "jefe o cabeza de familia",
En el Art. 11.- antes de "expulsión" intercálase "o exclusión"
En el Art. 14.- despues de "días" agréguese "para que cumpla con el requisito o requisitos que le faltare" y suprimase desde "compruebe.....hasta legal"
En el Art. 15.- suprimase desde "y ahasta estatutos" en su lugar póngase "que serán transferibles sólo entre socios o a favor de la Cooperativa";
En el Art. 17 literales "b,d" agréguese "con sentencia judicial",
En el Art. 19.- despues de "expulsión" agréguese "o exclusión"
En el Art. 20.- suprimase desde "o con las actas.....hasta institución";
En el Art. 23.- despues de "convocadas" agréguese "por el presidente";
En el Art. 24.- despues de "presidente" suprimase "y secretario", - y suprimase "del consejo de vigilancia y" en su lugar póngase "de la respectiva federación";
En el Art. 28.- suprimase "dos o" despues de "nás" suprimase "socio ausentes" en su lugar póngase "de un socio ausente"
En el Art. 30.- suprimase desde "de ausencia....hasta concurrencia"
En el Art. 33.- literal ll) cámbiase "separación" por "exclusión",
En el Art. 99.- agréguese al final "y estará amparado por las leyes laborales y del seguro social",
En el Art. 45.- despues de "general" intercálase "o por el consejo de administración",
En el Art. 59.- despues de "partes de" intercálase "la totalidad de" despues de "socios" suprimase "activos".
Agréguese un Art. que diga "los Reglamentos Internos para que tengan vigencia legal deberán ser aprobados por la Dirección Nacional de Cooperativas"

Art. 2.- Registrar en calidad de socios fundadores de la citada entidad a las siguientes personas.

MARIANIYA DE JESUS MORALES CHICO	C.I. 180237550-9
VICTOR HUGO PUNINA ZERIYA	180065465-7
CATALINA DEL PILAR CRIOLLO JATIVA	180262125-8
INES FABIOLA LEMA QUINGA	180124643-8
BOLGER ASDRUBAL ALDAZ VASCOVEZ	180082236-1

..../...



ACUERDO No 001800

Mariana Argudo Chejín
MINISTRA DE BIENESTAR SOCIAL

CONSIDERANDO :

Que se ha enviado al Ministerio de Bienestar Social, la documentación correspondiente a la Cooperativa de Vivienda "AMANECCER POPULAR", domiciliada en la ciudad de Ambato, provincia de Tungurahua, para que se apruebe su estatuto;

Que la Subdirección Regional de Cooperativas de Centro Oriente, mediante memorando No 281-DRCCO, de octubre 26 de 1992, informa, favorablemente la consecución de la personería jurídica;

Que el Departamento Jurídico de la Dirección Nacional de Cooperativas, mediante memorando No 311-DJ, de diciembre 22 de 1992, emite informe favorable para la aprobación del estatuto; y,

Que el señor Dr. Rolando Aguinaga Barragán en su calidad de Director Nacional de Cooperativas, igualmente con memorando No 555-DNC, de diciembre 23 de 1992, solicita la aprobación de los estatutos de la indicada entidad,

ACUERDA :

Art. 1.- Aprobar el estatuto de la Cooperativa de Vivienda "AMANECCER POPULAR" domiciliada en la ciudad de Ambato, provincia de Tungurahua, con las siguientes modificaciones:

- en todo el contenido estatutario que diga "NUEVO AMANECCER", cámbiase por "AMANECCER POPULAR",

En el Art. 4, literal h), suprimase su contenido,

En el Art. 5, suprimase desde "jefes de familia.....hasta..... unidades familiares",



...../.....


MINISTERIO DE BIENESTAR SOCIAL
SUBDIRECCION DE COOPERATIVAS

Riobamba, 27 de abril de 1999

CERTIFICACION:

La Subdireccion Regional de Cooperativas "Centro Oriente"
CERTIFICA: que la Cooperativa de Vivienda AMANECER POPULAR,
con domicilio en Ambato, provincia de Tungurahua, es una
institucion de servicio social sin fines de lucro, que a
traves de su organizacion propende brindar viviendas a sus
asociados.

Lo certifica,


Sr. Patricia Hidalgo
SUBDIRECTOR DE COOPERATIVAS
PH/ta



COOPERATIVA DE VIVIENDAS
"AMANECER POPULAR"
AMBATO - ECUADOR

Oficio No 807-IEPS-COOPERATIVAS
Ambato, 30 de Noviembre de 2011

Licenciado:
Luis Quiña
GERENTE DE LA COOPERATIVA DE VIVENDA "AMANECER POPULAR"
Ciudad

De mi consideración,

En atención a su Oficio SIN, de fecha 11 de Noviembre de 2011, ingresado el 14 de Noviembre de 2011, en el que solicita se certifique la nomina de la directiva de la Cooperativa de Vivienda "Amanecer Popular", al respecto debo indicarle lo siguiente:

Al amparo de la disposición Transitoria Décimo Segunda publicada en el Registro oficial 444, del 10 de mayo del 2011, esta Dependencia de Estado certifica que los Directivos de la Cooperativa de Vivienda "AMANECER POPULAR", se encuentran en funciones de conformidad con la Disposición Transitoria Primera de la Ley Orgánica de la Economía Popular y Solidaria y del Sector Financiero Popular y Solidario, la misma que se encuentra conformada de la siguiente manera:

PRESIDENTE DEL CONSEJO DE ADMINISTRACIÓN Y POR LO TANTO DE LA COOPERATIVA:

Señor: MAYORGA FREIRE MARIO ALFREDO
C.C. 180137263-0

PRESIDENTE DEL CONSEJO DE VIGILANCIA:

Señor: GUZMAN ALDAS JEANNETTE ALEXANDRA
C.C. 180240638-3

SECRETARIO:

Señor: MORAN VERA ALVARO ADRIAN
C.C. 091747551-9


GERENTE

Señor: QUIÑA LASLUISA LUIS ALFREDO
C.C. 180284003-1


Quienes se mantendrán en funciones hasta la aprobación del nuevo estatuto social de la Cooperativa, de conformidad con la Ley Orgánica de la EPS.

Particular que comunico para los fines legales pertinentes.

Atentamente,


Leda Alex Covillas Rivera
COORDINADOR ZONAL 3
ACR/dapo




Dr. Diego Coes Ch.
ABERSOR JURIDICO



Cooperativa de Vivienda "AMANECER POPULAR"
Fundada el 13 de Mayo de 1993 - Acuerdo Ministerial 000800
Av. Cevallos y Mera Ed. Asociación de Empleados 2do piso Oficina 201
Telf.: 2825-261 Ambato

Ambato, 22 de abril de 2013

Ingeniero M. Sc.
Francisco Pazmiño
DECANO DE LA FACULTAD DE INGENIERIA CIVIL Y MECANICA DE LA U.T.A.
Ciudad.

De nuestra consideración:

Reciba un cordial y respetuoso saludo de quienes conformamos la Cooperativa de Vivienda Amanecer Popular y el deseo de éxitos en las delicadas funciones que está desempeñando.

Por la presente reciba un agradecimiento muy especial de nuestra Institución por la ayuda brindada para que los estudiantes realicen el Replanteo de los 272 lotes de nuestra Urbanización con sus respectivas áreas comunales, áreas verdes y áreas recreacionales, por lo que adjunto a la presente fotocopias de documentos que valide que nuestra Institución es sin Fines de Lucro.

Por la atención dispensada a la presente, agradezco y suscribo.

Atentamente,

Lic. Luis Quiña
GERENTE



Cooperativa de Vivienda "AMANECEER POPULAR"
 Fundada el 13 de Mayo de 1993 - Acuerdo Ministerial 000800
 Av. Cevallos y Mera Ed. Asociación de Empleados 2do piso Oficina 201
 Telf.: 2825-261 Ambato

Ambato, 04 de marzo de 2013

Ingeniero M. Sc.
 Francisco Pazmiño
 DECANO DE LA FACULTAD DE INGENIERIA CIVIL Y MECANICA DE LA U.T.A.
 Ciudad.



De nuestra consideración:

Reciba un cordial y respetuoso saludo de quienes conformamos la Cooperativa de Vivienda Amanecer Popular y el deseo de éxitos en las delicadas funciones que está desempeñando.

Por la presente solicitamos de la manera más comedida, la posibilidad de que los estudiantes que están por egresar de la Facultad que Usted acertadamente dirige, realicen el Replanteo de los 272 lotes de nuestra Urbanización con sus respectivas áreas comunales, áreas verdes y áreas recreacionales, mismo que nos servirá para que nuestros asociados tengan delimitado sus linderos y puedan construir sus viviendas, como practica de vinculación con la comunidad.

Esperando que nuestra petición sea favorable, tomando en consideración que nuestra Institución es de interés social y que nuestros asociados son de escasos recursos económicos, reciba desde ya nuestros sinceros agradecimientos.

Atentamente,

[Handwritten signature of Mario Mayorga]
 Mario Mayorga
 PRESIDENTE

[Handwritten signature of Lic. Luis Quiña]
 Lic. Luis Quiña
 GERENTE

[Handwritten notes:]
 R. Juan.
 para:
 * Sr. Santiago Medina
 * Lic. Jorge Acevedo
 * Archivo respecto proyecto
 5-11-13
[Handwritten signature]

[Handwritten notes:]
 - Sr. Luis Quiña
 - Sr. Santiago Medina
 - Sr. Jorge Acevedo
 272 lotes de vivienda a construir

0992 727973 Sr. Luis Quiña
 2825261 Sr. Luis Quiña

5520 34 D. Suarez
1983



NOTARIA SEGUNDA DEL CANTON AMBATO

FUNDADA EN EL AÑO DE 1869

Dr. JOSE SUAREZ ORTEGA

ABOGADO - NOTARIO

A CARGO DE LOS PROTOCOLOS DE LOS ESCRIBANOS SRS. TOMAS ELIAS BRAVO Y
JUAN AURELIO SANCHEZ
Y DE LOS NOTARIOS SRS. FELIX ANGEL GRANJA, DR. LUIS EDUARDO RIOFRIO PRADO
Y DR. JAIME ALTAMIRANO

TESTIMONIO DE LA ESCRITURA

De VENTA

Nº COPIA-CERTIFICADA.

Otorgada por ELSA MARIA GIACOMINA BRICHETTO MICHELASI Y HNO

A favor de LA COOPERATIVA "AVANZAR POPULAR".

Cuántia \$ 152.000.000,00

Ambato, 15 de Noviembre de 1998

Dirección: Olmedo y Sucre - Telf. 82-71-81 - Telf. Oficina: 824472

1 mentos habilitados indicados.-Yo, el Notario, para extender
2 el presente instrumento cumplí previamente con todos los de-
3 beres legales del caso.-Leída que lea fue por mí esta escri-
4 tura en alta voz e íntegramente a los otorgantes; aquellos -
5 comparecientes la aprueban, se ratifican y suscriben conmigo
6 el Notario.-Habiéndose verificado todo en unidad de acto.-
7 De todo lo cual doy fe.- Se presentaron las cédulas respecti-
8 vas. -Entrelinado: SUCRES: VALE.- *[Signature]*

9 RAZON: CERTIFICO: Que las fotocopias que anteceden; guardan
conformidad con las originales, en los protocolos que se en-
cuentran a mi cargo, a los que me remito en caso de ser nece-
sario.- Ambato, 22 de Septiembre de 1.995
EL NOTARIO.



[Signature]
Dr. JOSE SUAREZ ORTEG
ABOGADO
Notario Segundo
AMBATO - ECUADOR

10 F. T: Certifico que la primera U^{pa}, de la presente escritura se halla inscrita el
31 de Diciembre de 1.995, bajo el N- 5.520, del Registr^o de Propiedades.- Ambato 23-
de Septiembre de 1.995.-

El Registrad^r de la Propiedad.-

[Signature]

19 Venta, únicamente existe la reserva de USUFRUCTO, en favor de su
20 padre el señor MARIO ALPONSO BRICHETTO BAYAS, la misma que se
21 cancela por intermedio de la cláusula que a continuación se
22 detalla, con la que el inmueble queda libre de todo gravámen.-
23 SEPTIMA.-CLAUSULA ESPECIAL.-RENUNCIA DE USUFRUCTO.-El señor
24 MARIO ALPONSO BRICHETTO BAYAS, que comparece también en la pre-
25 sente, en forma libre y voluntaria manifiesta expresamente que
26 renuncia al derecho de USUFRUCTO que posee en el inmueble que
27 consta de la cláusula de antecedentes, y por lo tanto autoriza
28 la cancelación de dicho gravámen.-OCTAVA.-Todos los gastos que
29 demande la Escritura corren a cargo de los compradores, aún
30 si hubiere Plusvalía.-NOVENA.-Los vendedores manifiestan que
31 aceptan el contenido de la presente en todas sus cláusulas, y
32 traspasan los derechos de dominio y posesión sobre el inmueble
33 materia de la Compra-Venta, facultando a los compradores a so-
34 licitar la inscripción de la presente Escritura en el Regis-
35 tro de la Propiedad respectivo.-Usted señor Notario se servirá
36 agregar las demás cláusulas de estilo para la perfecta vali-
37 lides de este instrumento a otorgarse.-f).-D O C T O R A R
38 T U R O M O R E N O C A M B O A . - A B O G A D O . -
39 M A T R I C U L A N U M E R O C I E N T O N O V E N T A
40 Y U N O . - D E L C O L E G I O D E A B O G A D O S -
41 D E T U N G U R A H U A . - H A S T A A Q U I -
42 L A M I N U T A , la misma que queda clavada a escri-
43 tura pública y en cuyo contenido se ratifican los otorgantes.-
44 Quedan agregados los comprobantes de pagos de ALCABALA No.
45 32920 y el de pago a la UTILIDA EN LA COMPRA VENTA DE PRE-

Dr. José Suárez Ortega

-5795-

Dr. JOSÉ SUÁREZ ORTEG
ABOGADO
Notario Segundo
AMBATO - ECUADOR

1 documento habilitante, inmueble que lo adquirieron mediante SEN
 2 TENCIA, del acuerdo de Partición de bienes dictada por el señor
 3 Jues Quinto de lo Civil, el veinte y cuatro de Noviembre de mil
 4 novecientos ochenta y siete y protocolizada el viernes diez y
 5 seis de junio de mil novecientos ochenta y nueve en la Notaria
 6 Segunda del Cantón Ambato, e inscrita legalmente en el Registro
 7 de la Propiedad, el veinte y tres de Junio de mil novecientos
 8 ochenta y nueve bajo el número mil novecientos cincuenta y
 9 ocho, partición en la que el señor MARIO BRICHETTO BAYAS, se
 10 reservó el derecho de USUFRUCTO, del inmueble antes descrito.-
 11 TERCERA.-COPRA-VENTA.-Los señores ELSA MARIA GIOCONDA, FABRI-
 12 LIO ACELLO, SILVIA GERMANIA Y ALEXANDRA GISELLA BRICHETTO NICOL-
 13 LASSI, en la calidad antes indicada dan en venta y en perpetua
 14 enajenación por medio de la presente el lote de terreno descri-
 15 to en la cláusula anterior en favor de la Cooperativa de Vien-
 16 ta "MANROCHE POPULAR", legalmente representada por la Licencia
 17 de MARIA VILLAVICENCIO SANIPATIN, en calidad de presidenta, y
 18 la Señora JESSA DEARIZ URIARTE ESPAVIDES, en calidad de Geren-
 19 ta, constituyéndose la Cooperativa en propietaria absoluta del
 20 inmueble.-CUARTA.-La venta lo hacen libre de todo gravamen con
 21 sus entradas y salidas servidumbres activas y pasivas todo lo
 22 que se considera inmueble por destinación accesión incorpora-
 23 ción o naturaliza.-QUINTA.-PRECIO.-EL PRECIO de la compra-ven-
 24 ta es el de CIENTO CINCUENTA Y DOS MILLONES CUATROCIENTOS MIL
 25 que los vendedores declaran haberlos recibido de contado y en

[Handwritten signature]

29 incorporar una de Compra - Venta contenida en las siguientes
30 cláusulas: -PRIMERA.-COMPARECIENTES.-Comparecen a la celebra-
31 ción del presente ACTO JURIDICO, por una parte el señor: MA-
32 RIO ALPONSO BRICHETTO BAYAS, como usufructuario, y ELSA MA-
33 RIA GIOCONDA, FABRIZIO ADOLFO, SILVIA GERMANIA Y ALEXANDRA
34 GISELLA BRICHETTO MICHELASSI, en calidad de vendedores; y,
35 otra parte la Licenciada AMADA VILLAVIGENCIO ZAMIPASTIN, y EM-
36 MA BEATRIZ URIARTE HENAVIDEZ, en calidad de Presidente y Ge-
37 rente respectivamente, representantes legales de la Coopera-
38 tiva de Vivienda "AMANECHER POPULAR", según el Acta de Nombra-
39 miento que en foja útil se adjunta a la presente, en calidad
40 de compradoras a nombre y representación de la indicada Co-
41 perativa, todos mayores de edad quienes libre y voluntaria-
42 mente convienen en celebrar el presente Acto.-SEGUNDA.-ANTE
43 CEDENTES.-Los señores: ELSA MARIA GIOCONDA, FABRIZIO ADOLFO,
44 SILVIA GERMANIA Y ALEXANDRA GISELLA BRICHETTO MICHELASSI, son
45 dueños y propietarios de acciones y derechos correspondien-
46 tes al veinte y cinco por ciento cada uno en la nuda propie-
47 dad, del inmueble ubicado en la Parroquia HUACHI CHICO, sector
48 denominado CASIGANA de esta Ciudad de Ambato, Provincia de
49 Tungurahua, con una extensión de SETENTA Y CINCO MIL METROS
50 CUADRADOS más o menos; demarcado dentro de los siguientes liz-
51 deros generales: Por la cabecera, acequia Pallutonga; por el
52 pie, predio de la familia Solís antes, en la actualidad de Aga-
53 pite Rosero; por el un costado, quebrada seca; y por el otro
54 costado quebrada y planta de tratamiento, terminado éste lote
55 en punta, encontrándose además atravesado por la carretera a

Dr. JOSE SUAREZ ORTEG
ABOGADO
Notario Segundo
AMBATO - ECUADOR

1

2 V E N T A "En la ciudad de Amba

3 OTORGADA POR to, Capital de la Pro

4 ELSA M. GIOCONDA BRICHETTO Y HERMOS vincia de Tungurahua,

5 A FAVOR DE LA República del Ecuador,

6 COOPERATIVA " AMANECER POPULAR" hoy día M A R T E S

7 CUANTIA: S/. 152'400.000,00 D I E C I S E I S D E

8 N O V I E M B R E de

9 mil novecientos noventa y tres, ante mí Doctor Jaime Altami-

10 rano Chico, Notario Segundo de este Cantón: C O M P A R E -

11 C E N: Por una parte y en calidad de " V E N D E D O R E S "

12 los señores: ELSA MARIA GIOCONDA BRICHETTO MICHELASSI, divor-

13 ciada; FABRICIO ADOLFO BRICHETTO MICHELASSI, casado; SILVIA

14 GERMANIA BRICHETTO MICHELASSI, casada; y ALEXANDRA GISELLA

15 BRICHETTO MICHELASSI, casada, y, el señor MARIO ALFONSO BRI-

16 CHETTO BAYAS, viudo, en calidad de usufructuario; y, por o-

17 tra y en calidad de " C O M P R A D O R A ", LA COOPERATIVA

18 DE VIVIENDA "AMANEER POPULAR", representada legalmente por

19 la Licenciada AMADA VILLAVICENCIO SANIPATIN, soltera, y la

20 señora EMMA BEATRIZ URIARTE BENAVIDEZ, en sus calidades, de

21 Presidente y gerente, respectivamente, según consta del acta

22 de nombramiento que se agrega como documento habilitante; -

23 los comparecientes ecuatorianos, mayores de edad, domicilia-

24 dos en esta ciudad, legalmente capaces y conocidos por mí de

25 que hoy fe; y, dicen: que elevan a escritura pública todo el



REPUBLICA DEL ECUADOR
ILUSTRE MUNICIPALIDAD DE AMBATO
SECRETARIA GENERAL

Proveyó y firmó el decreto que antecede el señor arquitecto Mauricio Tacamán A. Alcalde encargado, el once de octubre de dos mil cuatro.- CERTIFICO:

COPIA
CARRERA: FIDELIDAD
C.R.K. - Sucre # 9882
Ambato - Ecuador


Dr. Patricio Robalino V.
Secretario del Concejo Cantonal (e)



La presente Ordenanza, fue publicada el trece de octubre de dos mil cuatro.- CERTIFICO:


Dr. Patricio Robalino V.
Secretario (e) del Concejo Cantonal





REPUBLICA DEL ECUADOR
ILUSTRE MUNICIPALIDAD DE AMBATO
SECRETARIA GENERAL

de octubre de 2004, habiéndose aprobado su redacción en la última de las sesiones indicadas.

Dr. Patricio Robalino V.
Secretario I. Concejo Cantonal (e)



SECRETARIA PRIMERA
Calle Sucre N° 0983
Ambato - Ecuador

SECRETARIA DEL I. CONCEJO CANTONAL DE AMBATO.-
Ambato, 11 de octubre de 2004

De conformidad con lo dispuesto en el artículo 128 de la Ley Orgánica de Régimen Municipal, pasese el original y las copias de la **ORDENANZA QUE REGULARÁ LA EJECUCIÓN DE OBRAS DE INFRAESTRUCTURA Y EL USO DE SUELO Y EDIFICACIÓN EN LA URBANIZACIÓN DE LA COOPERATIVA DE VIVIENDA "AMANECER POPULAR" SECTOR EL TROPEZÓN**, al señor Alcalde encargado para su sanción y promulgación.

Dr. Patricio Robalino V.
Secretario I. Concejo Cantonal (e)

Mario Mayorga Freire
Vicepresidente (e) I. Concejo Cantonal

ALCALDÍA DEL CANTÓN AMBATO.-
Ambato, 11 de octubre de 2004

Ejécútese y publíquese.

Arq. Mauricio Tacoamán A.
Alcalde de Ambato (e)





REPUBLICA DEL ECUADOR
ILUSTRE MUNICIPALIDAD DE AMBATO
SECRETARIA GENERAL

Art. 16.- La presente Ordenanza comenzará a regir inmediatamente de su promulgación, derogándose de forma expresa, toda norma dictada por Ordenanza, Reglamento o Resolución Municipal que se le oponga.

Art. 17.- La Cooperativa queda exonerada de la obligación de construir las edificaciones destinadas a equipamiento comunitario, cuyas construcciones correrán a cargo de los propietarios, mediante la celebración de convenios, comodatos y otros mecanismos legales con el I. Municipio de Ambato y/o Instituciones afines. La municipalidad preservará y mantendrá las reservas de suelo para los usos propuestos y aprobados, sin embargo la comunidad, mediante un consenso general y de acuerdo a las necesidades, puede apelar ante el I. Municipio de Ambato para realizar el cambio de destino, siempre que se mantenga el carácter comunal y sin necesidad de modificar la aprobación general; pero en ningún momento servirá para entregarse en compensación a personas particulares.

DISPOSICIONES GENERALES

Es aplicable a esta Urbanización, lo estipulado en el Capítulo VII de la "Ordenanza para la Aprobación de Programas de "Interés Social" en la modalidad de Proyectos de Urbanización y Programas de Urbanización con Vivienda Progresivas", referente a infracciones y sanciones.

Notifíquese al Señor Registrador de la Propiedad y a los señores Notarios del Cantón para efectos de la Protocolización e Inscripción de las escrituras de traspaso de dominio.

Dado en Ambato, a los seis días del mes de octubre de dos mil cuatro.

Arq. Mauricio Tacaomán A.
Alcalde de Ambato (e)



Sr. Patricio Robalino V.
Secretario del I. Consejo Cantonal (e)

CERTIFICO: Que la **ORDENANZA QUE REGULARÁ LA EJECUCIÓN DE OBRAS DE INFRAESTRUCTURA Y EL USO DE SUELO Y EDIFICACIÓN EN LA URBANIZACIÓN DE LA COOPERATIVA DE VIVIENDA "AMANECER POPULAR" SECTOR EL TROPEZÓN**, fue discutida y aprobada por el Ilustre Consejo Cantonal de Ambato en sesiones ordinarias del día viernes 24 de septiembre y miércoles 6



REPÚBLICA DEL ECUADOR
ILUSTRE MUNICIPALIDAD DE AMBATO
SECRETARÍA GENERAL

La garantía será devuelta porcentualmente por la Municipalidad una vez que la Cooperativa haya concluido la construcción total de cada etapa de la urbanización y éstas hayan sido recibidas a satisfacción por la Municipalidad.

Art. 13.- Todas las obras a construirse en la urbanización podrán ser financiadas por el Municipio de Ambato, y serán ejecutadas por la Cooperativa. Para salvaguardar el interés colectivo y en el caso de que la Cooperativa incurra en mora especificada, o incumplimiento de lo dispuesto en los Artículos 7 y 8 de esta ordenanza, la Municipalidad procederá al remate de los lotes hipotecados, equivalentes al valor de la obra por ejecutar, sin que esto excluya la obligatoriedad de la terminación de las obras previstas en esta ordenanza, las que el I. Municipio terminará y ejecutará por administración directa o por contrato, cobrando a la Cooperativa, un recargo del 20% de los trabajos realizados, por la vía coactiva. Si concluido el plazo original o ampliatorio para la terminación y entrega al I. Municipio de las obras de urbanización previstas dentro del Programa habitacional, la Cooperativa no hubiere cumplido con la entrega de las obras aprobadas, la Municipalidad hará efectivas las garantías entregadas, sin perjuicio de que la Municipalidad ejerza las acciones legales pertinentes ~~contra~~ la Cooperativa. Con la suma recaudada la Municipalidad procederá a terminar las obras de urbanización sea por administración directa o contrato con terceros.

El I. Municipio de Ambato, autorizará la realización de escrituras individuales de los predios que no se hallen hipotecados a su favor, cuando:

- Se cuente con el permiso de construcción del proyecto de urbanización y vivienda, extendido por parte de la Municipalidad;
- Se hubiere suscrito el compromiso individual de realización de las obras mediante autogestión,
- Se hayan consignado las garantías a favor de la Municipalidad por parte de la Cooperativa.

Art. 14.- Los propietarios no están obligados a construir las viviendas de acuerdo a los planos de la vivienda tipo aprobados, para lo cual deberán, de ser el caso, presentar y aprobar en el I. Municipio los nuevos planos de forma individual, acatando lo dispuesto en la presente ordenanza. Los propietarios podrán construir las viviendas, paralelamente con las obras de urbanización, de acuerdo con los planos y cronograma valorado aprobados.

Art. 15.- El área entregada como garantía al Municipio por la ejecución de las obras de la urbanización, será devuelta a la Cooperativa de Vivienda "Amanecer Popular", levantándose las hipotecas de los lotes asignados para este objeto, una vez que se hayan concluido las obras respectivas y éstas hayan sido recibidas a satisfacción por la Municipalidad, mediante la suscripción del acta de entrega y recepción definitiva.

LOTERIA VIVIENDA
Calle Bolívar 5-23 y Castilla
Telf. 03-2920178
Ambato - Ecuador



REPUBLICA DEL ECUADOR
ILUSTRE MUNICIPALIDAD DE AMBATO
SECRETARIA GENERAL

refiere a la obligatoriedad de la Cooperativa de respetar el diseño de los planos de urbanización aprobados según las especificaciones de la presente ordenanza, normas establecidas o vigentes de la ciudad de Ambato y la Ley de Régimen Municipal; el Departamento Municipal de Obras Públicas, verificará que las obras de infraestructura se realicen de conformidad a las especificaciones técnicas que se han determinado para esta urbanización y que las mismas se hagan bajo los parámetros establecidos de calidad y durabilidad.

Si por causas debidamente justificadas, a juicio de la Municipalidad y/o de las empresas respectivas, la Cooperativa no pudiere cumplir con la ejecución de las obras contempladas en el cronograma, podrá solicitar a la Municipalidad la ampliación del plazo, en forma proporcional al tiempo correspondiente a las obras faltantes, previo informe de los Departamentos de Planificación y de Obras Públicas, y por una sola vez.

Los plazos totales o parciales de ejecución de las obras de infraestructura, podrán ser prorrogados hasta en un 100 %, cuando se presentaren circunstancias de fuerza mayor, según lo establecido en el código civil, previo informe técnico emitido por la supervisión del proyecto.

Art. 10.- Los Departamentos Municipales de Obras Públicas y Planificación, la Empresa Municipal de Agua Potable y Alcantarillado, la Empresa Eléctrica y ANDINATEL, verificarán periódicamente de acuerdo a sus funciones específicas, el avance de las obras señaladas en la presente Ordenanza, con el propósito de obviar inconvenientes que puedan suscitarse al momento de recibir las obras ejecutadas y con la finalidad de que se cumpla con todas las especificaciones indicadas en la misma. La Cooperativa, solicitará inspección antes de cubrir las redes de agua y alcantarillado; otra inspección se realizará antes de colocar la capa de rodadura de las vías, una vez que se hayan construido los bordillos de las aceras y las redes eléctricas y telefónicas; estas inspecciones serán realizadas conjuntamente con las empresas de servicios.

Art. 11.- Cualquier cambio al diseño, cronograma de trabajo o especificaciones técnicas deberá ser aprobado previamente por las empresas respectivas y su fiscalización. Para lo cual la Cooperativa presentará a la Municipalidad, los presupuestos parciales de obra y el cronograma valorado total de ejecución de los trabajos.

Art. 12.- Para garantizar el cumplimiento de las obras descritas en el Art. 6, la Municipalidad procede a hipotecar a su favor, los lotes de terreno signados en el plano correspondiente en la manzana dos ("02"), signados con los números 023, 024, 025, 027, 029, 031, 033, 035, 037, 039, 041, 045, 047, 049, 051, 053, 055, 057, 059 y 061.





REPUBLICA DEL ECUADOR
ILUSTRE MUNICIPALIDAD DE AMBATO
SECRETARIA GENERAL

escrituras individuales. Toda transgresión al respecto, acarreará la nulidad del acto o contrato y será objeto de sanción por parte del I. Municipio de Ambato.

Art. 6.- La Cooperativa de Vivienda "Amanecer Popular", se compromete y está obligada a ejecutar por su cuenta, a su costo y responsabilidad todas las obras de la Urbanización que se detallan a continuación, hasta su terminación total y satisfactoria, de conformidad con las exigencias legales, las especificaciones aprobadas, así como a las normas y estipulaciones de las empresas u organismos correspondientes, y lo que se estipula en la presente ordenanza, en lo que respecta al cuerpo cierto de la urbanización, y que consta de lo siguiente:

PRIMERA ETAPA

- I. Replanteo y movimiento de tierras hasta establecer las rasantes de las vías.
- II. Construcción de las redes de alcantarillado Generales, y las conexiones domiciliarias en cada uno de los lotes, de conformidad a los planos y especificaciones técnicas aprobadas por la EMAPA. La canalización incluye las instalaciones de pozos de revisión, sumideros de aguas lluvias y descarga del alcantarillado que se construirán de acuerdo a los planos aprobados, y especificaciones técnicas del Departamento de Obras Públicas Municipales.
- III. Instalación de redes de agua potable general, y sus respectivas conexiones domiciliarias, en cada uno de los lotes, de conformidad con los respectivos planos y especificaciones técnicas aprobados por la EMAPA. Las instalaciones de agua potable, comprenden la colocación de tuberías, válvulas, bocas de fuego, uniones, piezas especiales de igual especificación a las que utiliza la Empresa Municipal de Agua Potable de Ambato.
- IV. Instalación de la red de distribución de energía eléctrica para servicio domiciliario y alumbrado de calles, de conformidad con planos y especificaciones técnicas aprobadas por la EEASA. La Red de distribución eléctrica será aérea y comprenderá la instalación de líneas de alta y baja tensión, para servicio público y privado, con sus accesorios inclusive transformadores, posteria, lámparas y artefactos de alumbrado de vías, de acuerdo a las especificaciones de la Empresa Eléctrica Ambato S.A.

NOTA: Las obras que corresponden a la primera etapa se hallan ejecutadas en un 90%

SEGUNDA ETAPA

- I. Construcción de las Redes Telefónicas Generales y sus accesorios, de conformidad a los planos y especificaciones técnicas aprobados por ANDINATEL.

TERCERA ETAPA

- I. Construcción de bordillos, de hormigón simple $f'c = 180 \text{ Kg./cm}^2$ y de sección





REPUBLICA DEL ECUADOR
ILUSTRE MUNICIPALIDAD DE AMBATO
SECRETARIA GENERAL

- B. Via a Santa Rosa con 8,00 m. de calzada, 2,50 m. de acera a cada lado.
- C. Calle H: con 7,50 m. de calzada, 1,50 m. de acera a cada lado.
- D. Calles A, B, C, D, E, F, G: con 6 m. de calzada, 1,25 m. de acera a cada lado.
- E. Pasajes peatonales 1, 2, 3, 4: con 6 m. de ancho.
- F. Los radios de retorno serán de 5,50 m.

Los nombres que adoptarán las calles son las siguientes:

- Pasaje 1: ARQ. PEDRO DONOSO
- Calle A: LEOPOLDO BENÍTEZ VINUEZA
- Calle B: ANTONIO CEVALLOS
- Calle C: DANIEL ENRIQUE PROAÑO AGUILERA
- Calle D: ANTONIO VENEGAS DE CORDOVA
- Calle E: RAFAEL GÓMEZ VASQUEZ
- Calle F: ÁNGEL MODESTO BORJA
- Pasaje 3: DR. JOAQUÍN MANUEL DE ARAUJO
- Calle H: CESAR CARRERA ANDRADE
- Antigua Via a Santa Rosa: ANTONIO CLAVJO

Las calles de la presente urbanización que no están ya nominadas, adoptan los nombres de sus respectivas prolongaciones, y las demás serán nominadas con nombres de hombres ilustres, para conservar la concordancia del sector.

Art. 5.- La Cooperativa de Vivienda "Amanecer Popular", y los futuros copropietarios de la Urbanización, se obligan a respetar absoluta e indefinidamente, todas las disposiciones constantes en la presente ordenanza, y a respetar estrictamente lo señalado en los planos y especificaciones aprobadas, en consecuencia, los lotes, tendrán siempre las extensiones y superficies determinadas en los planos, estando expresamente prohibido, el subdividir los lotes o gravarlos por partes, ni aún a título sucesorio; tampoco se podrá vender los lotes con la misma escritura a más de un comprador; ni se aceptarán posteriores declaratorias de propiedad horizontal que incrementen la densidad poblacional propuesta. La subdivisión o fraccionamiento del lote, o la declaratoria de propiedad horizontal, producirá la nulidad del acto o contrato, en las escrituras de transferencia de dominio o de adjudicación de los lotes con las viviendas, sin perjuicio de las sanciones que establece la Ordenanza del Plan de Desarrollo Urbano Rural de Ambato.

Los lotes del proyecto de urbanización no podrán ser enajenados por los adjudicatarios iniciales en un plazo no menor a tres años, contados a partir de la suscripción de las



REPÚBLICA DEL ECUADOR
ILUSTRE MUNICIPALIDAD DE AMBATO
SECRETARÍA GENERAL

NOTARIA PRIMERA
Oficina: Sucre No 0952
Ambato - Ecuador

Usos Complementarios Permisibles:

Comercio local o barrial de abastecimiento diario; pequeños talleres artesanales o de servicios, siempre que no causen ningún tipo de molestias a los vecinos, tales como gabinetes de belleza, sastrerías, zapaterías, laboratorios de fotografía y similares; todos ellos en planta baja y respetando los retiros frontales.

Los usos complementarios estarán sujetos a informe favorable del Departamento de Planificación Municipal.

Disposiciones Complementarias:

I. Las viviendas a ubicarse en los 272 lotes, serán exclusivamente de tipo unifamiliar. Se establece de manera específica para estos lotes de esta urbanización, una altura máxima de 2 pisos o 6 metros y un coeficiente máximo de utilización de suelo o CUS, del 120%.

I.A.1.a)(1)(x)(i)(a)(i)

II. En los lotes con frente a la antigua vía a Santa Rosa, se permitirá construcción con implantación continua sin retiro frontal sobre línea de fábrica y tendrá el carácter de comercial - residencial

II.A.1.a)(1)(a)(i)(x)(i)

III. En los lotes que no posea el frente a la Antigua Vía a Santa Rosa, se respetará el retiro frontal y posterior de 3 metros; en los lotes esquineros se preservarán los retiros frontales en planta baja, hacia las vías que conforman los mismos.

I. En planta alta, únicamente se admitirán volados al frente de la parcela.

I.A.1.a)(1)(x)(i)(a)(i)

II. Para efectos de medición de la altura de las edificaciones se tomará el nivel más alto del terreno desde el punto donde arranca la construcción.

II.A.1.a)(1)(a)(i)(x)(i)

Se aplicarán igualmente las Disposiciones Complementarias estipuladas en los numerales 3, 4, 5, 6, 7, 10, 11 y 12 del literal c del artículo 332 de la Ordenanza del Plan de Ordenamiento del PDURA, en lo pertinente.

Se reforma en consecuencia el Plan Regulador de la Ciudad, en el área que comprende la Urbanización, en todo cuanto se oponga al espíritu de ésta Ordenanza, y a los planos de Urbanización presentados y aprobados; Urbanización que se le conocerá con el nombre de Cooperativa de Vivienda "Amanecer Popular", sector el Tropezón.

Art. 4.- De acuerdo con los planos presentados, las vías que constan en la Urbanización y aquellas que forman parte del trazado vial planificado por la Municipalidad, tienen las siguientes especificaciones:



REPUBLICA DEL ECUADOR
ILUSTRE MUNICIPALIDAD DE AMBATO
SECRETARIA GENERAL

EL ILUSTRE CONCEJO CANTONAL DE AMBATO

En uso de las atribuciones que le confiere la Ley de Régimen Municipal en su artículo 126:

EXPIDE:

La presente **ORDENANZA QUE REGULARÁ LA EJECUCIÓN DE OBRAS DE INFRAESTRUCTURA Y EL USO DE SUELO Y EDIFICACIÓN EN LA URBANIZACIÓN DE LA COOPERATIVA DE VIVIENDA "AMANECER POPULAR" SECTOR EL TROPEZÓN**, la misma que contiene los siguientes artículos:

Art. 1.- Apruébese la Ordenanza que regula a la Urbanización de la Cooperativa de Vivienda "Amanecer Popular" sector el tropezón, la que en adelante se denominará "La Cooperativa", así como los planos, especificaciones correspondientes y documentos habilitantes que se adjuntan a esta ordenanza, por cumplir con las obligaciones legales pertinentes, y se autoriza a la Cooperativa para que, en sujeción a la ley y a las disposiciones de esta Ordenanza Urbanística, pueda promover entre sus socios la construcción de 272 viviendas unifamiliares, en los terrenos de la urbanización ubicados en el sector El Tropezón de la Parroquia Huachi Chico, dentro de los linderos generales siguientes:

Por el Norte: Quebrada sin nombre;

Por el Sur: Antigua vía a Santa Rosa, Quebrada sin nombre y reservorios de Agua Potable;

Por el Este: Terrenos del Sr. Agapito Rosero, y otros; y

Por el Oeste: El Cerro Casigana y Acequia Pallatanga.

Propiedad Urbanizada que la Cooperativa ha adquirido mediante escritura pública celebrada en la Notaría Segunda del Cantón Ambato.

Art. 2.- La superficie total del terreno a urbanizarse es de 79.872,00 m², y se distribuye, de acuerdo con la siguiente ordenación urbanística:

- Área de lotes	39.327,50 m ²	49.24%
- Área de Equipamiento	17.947,07 m ²	22.47%
Área Educativa	907,28 m ²	
Área Comunal	522,00 m ²	
Guardería	329,00 m ²	
Cancha Deportiva	1.610,00 m ²	
Parque Infantil	991,50 m ²	
Áreas verdes	13.587,29 m ²	

25 OCT. 2004
Cívica
14/10/04

NOTARIA PRIMERA
Oficina: Sucre N° 0902
Ambato-Ecuador

UNIVERSIDAD TÉCNICA DE AMBATO



**CENTRO DE VINCULACIÓN CON LA COLECTIVIDAD
“CEVIC”**

FACULTAD DE INGENIERIA CIVIL Y MECANICA



PROGRAMA: Unidad de Vinculación con la Colectividad

CARRERA DE INGENIERIA CIVIL

**PROYECTO ACADÉMICO DE SERVICIO COMUNITARIO PARA
VINCULACIÓN CON LA SOCIEDAD**

ETAPA II: “EJECUCIÓN Y MONITOREO”

NOMBRE DEL PROYECTO: “REPLANTEO Y PLANIMETRÍAS DE UNA ÁREA DE TERRENO PERTENECIENTE A LA COOPERATIVA DE VIVIENDA AMANECER POPULAR, UBICADO EN EL SECTOR EL TROPEZÓN, PARROQUIA HUACHI CHICO, CANTÓN AMBATO, PROVINCIA TUNGURAHUA.”

DOCENTE COORDINADOR: Ing. Msc. LORENA PÉREZ

DOCENTES PARTICIPANTES: Ing. Msc. LORENA PÉREZ
Ing. Msc. CARLOS NAVARRO
Ing. Msc. HUMBERTO MORALES

ENTIDAD(ES) BENEFICIARIA(S): COOPERATIVA DE VIVIENDAS AMANECER

COORDINADOR(ES) ENTIDAD(ES) BENEFICIARIA(S): Sr. LUIS QUIÑA

CÓDIGO DEL PROYECTO: “FICM-IC-014-2013-(MARZO –AGOSTO-2013)”
Ambato, Julio 2013

1. ESTRATEGIA DE MONITOREO:

COMPONENTES/ACTIVIDADES SUBACTIVIDADES	TIEMPO PLANIFICADO				PRESUPUESTO PLANIFICADO			TIEMPO DE EJECUCIÓN REAL				PRESUPUESTO DE EJECUCIÓN REAL		
	DESDE	HASTA	# HORAS	APORTES RECURSOS ESTUDIANTES	APORTES ENTIDAD BENEFICIARIA	TOTAL USD	DESDE	HASTA	# HORAS	APORTES RECURSOS ESTUDIANTES	APORTES ENTIDAD BENEFICIARIA	TOTAL USD		
Componente 1: Ejecutar la socialización del Proyecto				0 USD	54 USD	54 USD				0 USD	54 USD	54 USD		
Actividad 1.1: Coordinación con representantes y socios de la Cooperativa de Viviendas Amanecer Popular.	15/Abril/2013	15/Abril/2013	12 (2)	0 USD	54 USD		22/Abril/2013	22/Abril/2013	16 (2)	0 USD	54 USD			
Subactividad 1.1.1 Reconocer el lugar.	16/Abril/2013	16/Abril/2013	54 (2)	0 USD	54 USD		29/Abril/2013	29/Abril/2013	54(2)	0 USD	54 USD			
Subactividad 1.1.2 Ubicar el proyecto en el sitio.	17/Abril/2013	19/Abril/2013	54 (2)	0 USD	0 USD		02/Mayo/2013	03/Mayo/2013	144 (3)	0 USD	0 USD			
Subactividad 1.1.3 Recopilar la información.	22/Abril/2013	24/Abril/2013	27 (1)	0 USD	0 USD		10/Mayo/2013	10/Mayo/2013	108 (4)	0 USD	0 USD			
Componente 2: Coordinar las actividades a realizarse				0 USD	846 USD	846 USD				0 USD	846 USD	846 USD		
Actividad 2.1 Planificar las actividades.	25/Abril/2013	26/Abril/2013	27 (1)	0 USD	846 USD		14/Mayo/2013	14/Mayo/2013	81(3)	0 USD	846 USD			
Subactividad 2.1.1 Conformar los equipos de trabajos.	29/Abril/2013	29/Abril/2013	27 (1)	0 USD	0 USD		15/Mayo/2013	15/Mayo/2013	54 (2)	0 USD	0 USD			
Subactividad 2.1.2 Distribución de actividades a equipos de trabajo.	30/Abril/2013	01/Mayo/2013	9 (1)	0 USD	0 USD		17/Mayo/2013	17/Mayo/2013	34(2)	0 USD	0 USD			
Subactividad 2.1.3 Coordinar con los representantes de la Cooperativa Amanecer Popular para la distribución de los materiales (estacas y mojoneros) para materializar los puntos de lindero de cada lote.	02/Mayo/2013	02/Mayo/2013	9 (1)	0 USD	537 USD		21/Mayo/2013	21/Mayo/2013	36(2)	0 USD	537 USD			
Actividad 2.2. Sortear los lotes para los diferentes equipos de trabajo	03/Mayo/2013	03/Mayo/2013	27 (1)	0 USD	0 USD		22/Mayo/2013	22/Mayo/2013	28 (1)	0 USD	0 USD			
Subactividad 2.2.1 Ubicar los lotes en el sitio	04/Mayo/2013	04/Mayo/2013	54 (2)	0 USD	0 USD		22/Mayo/2013	22/Mayo/2013	28 (1)	0 USD	0 USD			
Subactividad 2.2.2 Revisar y visitar el sitio de trabajo por parte de los equipos de trabajo	04/Mayo/2013	04/Mayo/2013	54 (2)	0 USD	54 USD		23/Mayo/2013	23/Mayo/2013	56 (2)	0 USD	54 USD			
Subactividad 2.3 Elaborar el presupuesto referencial.	05/Mayo/2013	05/Mayo/2013	108 (4)	0 USD	0 USD		24/Mayo/2013	24/Mayo/2013	84 (3)	0 USD	0 USD			
Componente 3: Actualizar el Levantamiento Topográfico realizando anteriormente				0 USD	4340 USD	3182 USD				0 USD	4340 USD	3182 USD		
Actividad 3.1 Alquiler del equipo topográfico	06/May/2013	06/May/2013	9(1)	0 USD	4070 USD		31/May/2013	31/May/2013	36(2)	0 USD	4070 USD			
Actividad 3.2 Trabajo de campo: Levantamiento topográfico del terreno con los equipos de trabajo	07/May/2013	30/May/2013	648	0 USD	270 USD					0 USD	270 USD			
Subactividad 3.2.1 Levantamiento topográfico equipo 2 y 4	07/May/2013	12/May/2013	144 (24)	0 USD	60 USD		01/Jun/2013	01/Jun/2013	60 (10)	0 USD	60 USD			
Subactividad 3.2.2 Levantamiento topográfico equipo 3 y 5	13/May/2013	18/May/2013	144 (24)	0 USD	60 USD		01/Jun/2013	01/Jun/2013	60 (10)	0 USD	60 USD			
Subactividad 3.2.3 Levantamiento topográfico equipo 6, 7 y 8	19/May/2013	24/May/2013	216(24)	0 USD	90 USD		01/Jun/2013	01/Jun/2013	100(10)	0 USD	90 USD			

Subactividad 3.2.4 Levantamiento topográfico equipo 1 y 9	25/May/2013	30/May/2013	144(24)	0 USD	60 USD		01/Jun/2013	01/Jun/2013	60 (10)	0 USD	60 USD	0USD
Componente 4: Realizar la división de los lotes correspondientes en oficina.				0 USD	0 USD	0USD				0 USD	0 USD	
Actividad 4.1 Trabajo en oficina	31/May/2013	12/Jun/2013		0 USD	0 USD					0 USD	0 USD	
Subactividad 4.1.1 Determinar las áreas correspondiente a cada lote por parte del equipo 2 y 4	31/May/2013	02/Jun/2013	108 (18)	0 USD	0 USD		13/Jun/2013	14/Jun/2013	72(6)	0 USD	0 USD	
Subactividad 4.1.2 Determinar las áreas correspondiente a cada lote por parte del equipo 3 y 5	03/Jun/2013	05/Jun/2013	108 (18)	0 USD	0 USD		13/Jun/2013	14/Jun/2013	48 (4)	0 USD	0 USD	
Subactividad 4.1.3 Determinar las áreas correspondiente a cada lote por parte del equipo 6, 7y8	06/Jun/2013	08/Jun/2013	162(18)	0 USD	0 USD		13/Jun/2013	14/Jun/2013	80(4)	0 USD	0 USD	
Subactividad 4.1.4 Determinar las áreas correspondiente a cada lote por parte del equipo 1 y 9	09/Jun/2013	11/Jun/2013	108(18)	0 USD	0 USD		13/Jun/2013	14/Jun/2013	48 (4)	0 USD	0 USD	
Componente 5: Colocar los linderos				0 USD	540 USD	540 USD				0 USD	540 USD	540 USD
Actividad 5.1 Trabajo en campo	11/Jun/2013	14/Jun/2013	486	0 USD	540 USD		8/Jun/2013	15/Jun/2013		0 USD	540 USD	
Subactividad 5.1.1 Ubicar los punto por parte del equipo 2 y 4	15/Jun/2013	17/Jun/2013	108 (18)	0 USD	120 USD		15/Jun/2013	15/Jun/2013	60(10)	0 USD	120 USD	
Subactividad 5.1.2 Ubicar los punto por parte del equipo 3 y 5	18/May/2013	20/Jun/2013	108 (18)	0 USD	120 USD		20/Jun/2013	22/Jun/2013	180(10)	0 USD	120 USD	
Subactividad 5.1.3 Ubicar los punto por parte del equipo 6, 7 y 8	21/Jun/2013	23/Jun/2013	162(18)	0 USD	180 USD		20/Jun/2013	22/Jun/2013	300(10)	0 USD	180 USD	
Subactividad 5.1.4 Ubicar los punto por parte del equipo 1 y 9	24/Jun/2013	26/Jun/2013	108(18)	0 USD	120 USD		20/Jun/2013	22/Jun/2013	180(10)	0 USD	120 USD	
Componente 6: Crear las planimetrías de los terrenos				0 USD	219 USD	219 USD				0 USD	219 USD	219 USD
Actividad 6.1 Trabajo en oficina	27/Jun/2013	07/Jul/2013		0 USD	0 USD		01/Jul/2013	05/Jul/2013		0 USD	0 USD	
Subactividad 6.1.1 Trazar los puntos obtenidos de la estación total por parte del equipo 2 y 4	27/Jun/2013	29/Jun/2013	108 (18)	0 USD	0 USD		03/Jul/2013	05/Jul/2013	90 (5)	0 USD	0 USD	
Subactividad 6.1.2 Trazar los puntos obtenidos de la estación total por parte del equipo 3 y 5	30/Jun/2013	01/Jul/2013	108 (18)	0 USD	0 USD		03/Jul/2013	03/Jul/2013	30 (5)	0 USD	0 USD	
Subactividad 6.1.3 Trazar los puntos obtenidos de la estación total por parte del equipo 6, 7 y 8	02/Jul/2013	04/Jul/2013	162(18)	0 USD	0 USD		03/Jul/2013	03/Jul/2013	50 (5)	0 USD	0 USD	
Subactividad 6.1.4 Trazar los puntos obtenidos de la estación total por parte del equipo 1 y 9	05/Jul/2013	07/Jul/2013	108(18)	0 USD	0 USD		03/Jul/2013	03/Jul/2013	30 (5)	0 USD	0 USD	
Actividad 6.2 Imprimir las planimetrías	08/Jul/2013	08/Jul/2013	27(1)	0 USD	219 USD					0 USD	219 USD	
Subactividad 6.2.1 Imprimir las planimetrías para revisión de los tutores	08/Jul/2013	08/Jul/2013	27(1)	0 USD	55 USD		08/Jul/2013	08/Jul/2013	28 (1)	0 USD	55 USD	
Subactividad 6.2.2 Corregir de las planimetrías revisada por los tutores	09/Jul/2013	09/Jul/2013	27(1)	0 USD	0 USD		11/Jul/2013	11/Jul/2013	84 (3)	0 USD	0 USD	
Subactividad 6.2.3 Imprimir las planimetrías definitivas para aprobación	09/Jul/2013	09/Jul/2013	27(1)	0 USD	164 USD		12/Jul/2013	12/Jul/2013	28 (1)	0 USD	164 USD	

Actividad 6.3 Revisión y Corrección de las planimetrías por parte del Sr Jimmy Reategui	08/Jul/2013	10/Jul/2013	6	0 USD	0 USD	05/Jul/2013	05/Jul/2013	6(6)	0 USD	0 USD
Actividad 6.4 Coordinar la elaboración del informe final del proyecto	03/Jul/2013	26/Jul/2013	40	0 USD	0 USD	03/Jul/2013	26/Jul/2013	30 (10)	0 USD	0 USD
TOTAL								2383		

f: 

Ing. Msc. LORENA PEREZ
DOCENTE COORDINADOR DEL PROYECTO

f: 

LIC. LUIS QUIÑA
COORDINADOR ENTIDAD BENEFICIARIA









f: 















Lcdo. JORGE AMORES
COORDINADOR UNIDAD DE VINCULACIÓN CON LA
COLECTIVIDAD DE LA FACULTAD.....
LA FACULTAD


3. REGISTRO DE ACTIVIDADES TUTORIALES DEL COORDINADOR Y DOCENTES PARTICIPANTES DEL PROYECTO

COORDINADOR O DOCENTE(S) PARTICIPANTES EN LA EJECUCIÓN, MONITOREO Y EVALUACIÓN DEL PROYECTO: “ REPLANTEO Y PLANIMETRÍAS DE UNA ÁREA DE TERRENO PERTENECIENTE A LA COOPERATIVA DE VIVIENDA AMANECER POPULAR, UBICADO EN EL SECTOR EL TROPEZON, PARROQUIA HUACHI CHICO, CANTÓN AMBATO, PROVINCIA TUNGURAHUA.”

ING HUBERTO MORALES

DÍA Y FECHA	HORA INICIO	HORA FINALIZACIÓN	# DE HORAS	ACTIVIDADES CUMPLIDAS	FIRMA DEL COORDINADOR DEL PROYECTO O DOCENTE PARTICIPANTE
Lunes 22 de Abril del 2013	11:00	13:00	2	Coordinación con representantes y socios de la Cooperativa de Viviendas Amanecer Popular.	
Lunes 29 de Abril del 2013	11:00	13:00	2	Reconocer el lugar.	
Jueves 02 de Mayo del 2013	11:00	13:00	2	Ubicar el proyecto en el sitio.	
Viernes 03 de Mayo del 2013	08:00	12:00	4	Ubicar el proyecto en el sitio.	
Miércoles 08 de mayo del 2013	08:00	12:00	4	Recopilar la información.	
Lunes 13 de mayo del 2013	11:00	13:00	2	Planificar las actividades.	
Miércoles 15 de mayo del 2013	09:00	13:00	4	Conformar los equipos de trabajos.	
Jueves 16 de mayo del 2013	11:00	13:00	2	Distribución de actividades a equipos de trabajo.	


Lunes 20 de mayo del 2013	11:00	13:00	2	Coordinar con los representantes de la Cooperativa Amanecer Popular para la distribución de los materiales (estacas y mojones) para materializar los puntos de lindero de cada lote.	
Miércoles 22 de mayo del 2013	08:00	12:00	4	Sortear los lotes para los diferentes equipos de trabajo	
Jueves 23 de mayo del 2013	11:00	13:00	2	Ubicar los lotes en el sitio	
Jueves 30 de mayo del 2013	11:00	12:00	2	Elaborar el presupuesto referencial y Alquiler del equipo topográfico	
Sábado 01 de Junio del 2013	08:00	18:00	10	Levantamiento equipo topográfico	
Sábado 08 de Junio del 2013	08:00	14:00	6	Levantamiento equipo topográfico	
Miércoles 12 de Junio del 2013	09:00	13:00	4	Determinar las áreas correspondiente a cada lote por parte del equipo 2 y 4	
Jueves 13 de Junio del 2013	09:00	11:00	2	Determinar las áreas correspondiente a cada lote por parte del equipo 2 y 4	
Sábado 15 de Junio del 2013	08:00	18:00	10	Ubicar los punto por parte del equipo 2 y 4	
Lunes 01 de Julio del 2013	08:00	10:00	2	Trazar los puntos obtenidos de la estación total por parte del equipo 2 y 4	
Miércoles 03 de Julio del 2013	08:00	12:00	4	Trazar los puntos obtenidos de la estación total por parte del equipo 2 y 4	
Jueves 04 de Julio del 2013	08:00	10:00	2	Trazar los puntos obtenidos de la estación total por parte del equipo 2 y 4	
Lunes 08 de Julio del 2013	09:00	11:00	2	Imprimir las planimetrías para revisión de los tutores	
Miércoles 10 de Julio del 2013	09:00	13:00	4	Corregir de las planimetrías revisada por los tutores	

Jueves 11 de Julio del 2013	11:00	13:00	2	Inprimir las planimetrías definitivas para aprobación	
TOTAL			80		

f: 

Ing Msc. Lorena Pérez

DOCENTE COORDINADOR DEL PROYECTO












f: 













Sr. Luis Quiña

COORDINADOR ENTIDAD BENEFICIARIA

3. REGISTRO DE ACTIVIDADES TUTORIALES DEL COORDINADOR Y DOCENTES PARTICIPANTES DEL PROYECTO


COORDINADOR O DOCENTE(S) PARTICIPANTES EN LA EJECUCIÓN, MONITOREO Y EVALUACIÓN DEL PROYECTO: “ REPLANTEO Y PLANIMETRÍAS DE UNA AREA DE TERRENO PERTENECIENTE A LA COOPERATIVA DE VIVIENDA AMANECER POPULAR, UBICADO EN EL SECTOR EL TROPEZON, PARROQUIA HUACHI CHICO, CANTÓN AMBATO, PROVINCIA TUNGURAHUA.”
ING CARLOS NAVARRO

DÍA Y FECHA	HORA INICIO	HORA FINALIZACIÓN	# DE HORAS	ACTIVIDADES CUMPLIDAS	FIRMAS DEL COORDINADOR DEL PROYECTO O DOCENTE PARTICIPANTE
Lunes 29 de Abril del 2013	11:00	13:00	2	Reconocer el lugar.	
Viernes 03 de Mayo del 2013	09:00	12:00	3	Ubicar el proyecto en el sitio.	
Viernes 10 de mayo del 2013	09:00	13:00	4	Recopilar la información.	
Miércoles 15 de Mayo del 2013	11:00	13:00	2	Conformar los equipos de trabajos.	
Viernes 17 de Mayo del 2013	11:00	13:00	2	Distribución de actividades a equipos de trabajo.	
Martes 21 de mayo del 2013	11:00	13:00	2	Coordinar con los representantes de la Cooperativa Amanecer Popular para la distribución de los materiales (estacas y mojones) para materializar los puntos de lindero de cada lote.	
Miércoles 22 de mayo del 2013	11:00	13:00	2	Sortear los lotes para los diferentes equipos de trabajo	
Miércoles 22 de mayo del 2013	14:00	16:00	2	Ubicar los lotes en el sitio	
Jueves 23 de mayo del 2013	11:00	13:00	2	Revisar y visitar el sitio de trabajo por parte de los equipos de trabajo	
Viernes 24 de mayo del 2013	10:00	13:00	3	Elaborar el presupuesto referencial.	
Viernes 31 de mayo del 2013	11:00	13:00	2	Alquiler del equipo topográfico	

Sábado 01 de Junio del 2013	08:00	18:00	10	Levantamiento topográfico equipo 1 y 9	
Jueves 03 de Junio del 2013	09:00	13:00	4	Determinar las áreas correspondiente a cada lote por parte del equipo 1 y 9	
Viernes 14 de Junio del 2013	09:00	13:00	4	Determinar las áreas correspondiente a cada lote por parte del equipo 1 y 9	
Domingo 23 de Junio del 2013	08:00	18:00	10	Ubicar los punto por parte del equipo 1 y 9	
Miércoles 03 de Julio del 2013	09:00	14:00	5	Trazar los puntos obtenidos de la estación total por parte del equipo 3 y 5	
Lunes 08 de Julio del 2013	11:00	12:00	1	Imprimir las planimetrías para revisión de los tutores	
Jueves 11 de Julio del 2013	09:00	12:00	3	Corregir de las planimetrías revisada por los tutores	
Viernes 12 de Julio del 2013	09:00	12:00	3	Imprimir las planimetrías definitivas para aprobación	
Lunes 22 de Julio del 2013	09:00	12:00	3	Coordinar la elaboración del informe final del proyecto	
Martes 23 de Julio del 2013	09:00	12:00	3	Coordinar la elaboración del informe final del proyecto	
Miércoles 24 de Julio del 2013	09:00	13:00	4	Coordinar la elaboración del informe final del proyecto	
Viernes 26 de Julio del 2013	09:00	13:00	4	Revisión del informe final del proyecto	
TOTAL			80		








f: 













ING. LORENA PÉREZ
DOCENTE COORDINADORA DEL PROYECTO











f: 

LIC. LUIS QUIÑA
COORDINADOR ENTIDAD BENEFICIARIA

3. REGISTRO DE ACTIVIDADES TUTORIALES DEL COORDINADOR Y DOCENTES PARTICIPANTES DEL PROYECTO
COORDINADOR O DOCENTE(S) PARTICIPANTES EN LA EJECUCIÓN, MONITOREO Y EVALUACIÓN DEL PROYECTO: " REPLANTEO Y PLANIMETRÍAS DE UNA ÁREA DE TERRENO PERTENECIENTE A LA COOPERATIVA DE VIVIENDA AMANECER POPULAR, UBICADO EN EL SECTOR EL TROPEZON, PARROQUIA HUACHI CHICO, CANTÓN AMBATO, PROVINCIA TUNGURAHUA."
ING LORENA PEREZ

DÍA Y FECHA	HORA INICIO	HORA FINALIZACION	# DE HORAS	ACTIVIDADES CUMPLIDAS	FIRMAS DEL COORDINADOR DEL PROYECTO O DOCENTE PARTICIPANTE
Lunes 29 de Abril del 2013	11:00	13:00	2	Reconocer el lugar.	
Martes 30 de Abril del 2013	11:00	13:00	2	Reunión con el coordinador de vinculación	
Miércoles 01 de mayo del 2013	11:00	14:00	3	Reunión para avance de la primera etapa	
Jueves 02 de Mayo del 2013	11:00	13:00	3	Ubicar el proyecto en el sitio.	
Viernes 03 de Mayo del 2013	11:00	13:00	3	Ubicar el proyecto en el sitio.	
Viernes 10 de mayo del 2013	11:00	13:00	4	Recopilar la información.	
Martes 14 de mayo del 2013	11:00	13:00	3	Planificar las actividades.	

Miércoles 15 de mayo del 2013	11:00	13:00	2	Conformar los equipos de trabajos.	
Miércoles 15 de mayo del 2013	14:00	18:00	3	Reunión para revisión de los arboles de problema y objetivos	
Viernes 17 de mayo del 2013	11:00	15:00	2	Distribución de actividades a equipos de trabajo.	
Martes 21 de mayo del 2013	11:00	13:00	2	Coordinar con los representantes de la Cooperativa Amanecer Popular para la distribución de los materiales (estacas y mojones) para materializar los puntos de lindero de cada lote.	
Miércoles 22 de mayo del 2013	11:00	12:00	1	Sortear los lotes para los diferentes equipos de trabajo	
Miércoles 22 de mayo del 2013	11:00	12:00	1	Ubicar los lotes en el sitio	
Miércoles 22 de mayo del 2013	15:00	18:00	3	Reunión etapa	
Jueves 23 de mayo del 2013	11:00	13:00	2	Revisar y visitar el sitio de trabajo por parte de los equipos de trabajo	
Viernes 24 de mayo del 2013	10:00	13:00	3	Elaborar el presupuesto referencial.	
Viernes 24 de mayo del 2013	15:00	17:00	2	Reunión para revisión del cronograma	
Lunes 27 de mayo del 2013	11:00	13:00	2	Reunión con el coordinador de vinculación	
Miércoles 31 de mayo del 2013	11:00	13:00	2	Alquiler del equipo topográfico	

Sábado 01 de Junio del 2013	08:00	18:00	10	Levantamiento topográfico equipo 3 y 5	
Sábado 01 de Junio del 2013	08:00	18:00	10	Levantamiento topográfico equipo 6, 7 y 8	
Martes 13 de Junio del 2013	09:00	13:00	4	Determinar las áreas correspondiente a cada lote por parte del equipo 3 y 5	
Martes 13 de Junio del 2013	09:00	13:00	4	Determinar las áreas correspondiente a cada lote por parte del equipo 6, 7 y 8	
Miércoles 14 de Junio del 2013	09:00	13:00	4	Determinar las áreas correspondiente a cada lote por parte del equipo 3 y 5	
Miércoles 14 de Junio del 2013	09:00	13:00	4	Determinar las áreas correspondiente a cada lote por parte del equipo 6, 7 y 8	
Martes 20 de Junio del 2013	08:00	18:00	10	Ubicar los punto por parte del equipo 3 y 5	
Martes 20 de Junio del 2013	08:00	18:00	10	Ubicar los punto por parte del equipo 6, 7 y 8	
Miércoles 21 de Junio del 2013	08:00	18:00	10	Ubicar los punto por parte del equipo 3 y 5	
Miércoles 21 de Junio del 2013	08:00	18:00	10	Ubicar los punto por parte del equipo 6, 7 y 8	

Jueves 22 de Junio del 2013	08:00	18:00	10	Ubicar los punto por parte del equipo 3 y 5	
Jueves 22 de Junio del 2013	08:00	18:00	10	Ubicar los punto por parte del equipo 6, 7 y 8	
Sábado 03 de Julio del 2013	08:00	18:00	10	Trazar los puntos obtenidos de la estación total por parte del equipo 3 y 5	
Sábado 03 de Julio del 2013	09:00	14:00	5	Trazar los puntos obtenidos de la estación total por parte del equipo 6, 7 y 8	
Viernes 11 de Julio del 2013	11:00	12:00	6	Revisión y Corrección de las planimetrías por parte del Sr Jimmy Redéguí	
Viernes 12 de Julio del 2013	11:00	13:00	2	Imprimir las planimetrías definitivas para aprobación	
TOTAL			164		

f:

ING. LORENA PÉREZ

f:

LIC. LUIS QUIÑA

DOCENTE COORDINADOR DEL PROYECTO

COORDINADOR ENTIDAD BENEFICIARIA

UNIVERSIDAD TÉCNICA DE AMBATO



**CENTRO DE VINCULACIÓN CON LA COLECTIVIDAD
“CEVIC”**

FACULTAD DE INGENIERIA CIVIL Y MECANICA



PROGRAMA: Unidad de Vinculación con la Colectividad

CARRERA DE INGENIERIA CIVIL

**PROYECTO ACADÉMICO DE SERVICIO COMUNITARIO PARA
VINCULACIÓN CON LA SOCIEDAD**

ETAPA III: “EVALUACION”

NOMBRE DEL PROYECTO: “REPLANTEO Y PLANIMETRÍAS DE UNA ÁREA DE TERRENO PERTENECIENTE A LA COOPERATIVA DE VIVIENDA AMANECER POPULAR, UBICADO EN EL SECTOR EL TROPEZON, PARROQUIA HUACHI CHICO, CANTÓN AMBATO, PROVINCIA TUNGURAHUA.”

DOCENTE COORDINADOR: Ing. Msc. LORENA PÉREZ

DOCENTES PARTICIPANTES: Ing. Msc. LORENA PÉREZ
Ing. Msc. CARLOS NAVARRO
Ing. Msc. HUMBERTO MORALES

ENTIDAD(ES) BENEFICIARIA(S): COOPERATIVA DE VIVIENDAS AMANECER

COORDINADOR(ES) ENTIDAD(ES) BENEFICIARIA(S): Sr. LUIS QUIÑA

CÓDIGO DEL PROYECTO: “FICM-IC-014-2013-(MARZO –AGOSTO-2013)”
Ambato, Agosto 2013




1. EVALUACIÓN DE RESULTADOS:

RESUMEN NARRATIVO DE OBJETIVOS	INDICADORES VERIFICABLES OBJETIVAMENTE	PRODUCTOS O RESULTADOS ALCANZADOS	NIVEL DE CUMPLIMIENTO %
<p>FIN:Adecuado desarrollo urbanístico</p> <p>PROPÓSITO:Realizar levantamiento topográfico. y replanteo de un área de terreno perteneciente a la Cooperativa Amanecer Popular, ubicado en el sector el Tropezón, parroquia Huachi Chico, cantón Ambato, provincia Tungurahua” en la vía Ecología Santa Rosa</p>	<p>Mejorar el desarrollo urbanístico del sector beneficiario en un 25% en el año 2014</p>	<ul style="list-style-type: none"> - Toma de datos. - Informe 	
<p>COMPONENTE 1: Ejecutar la socialización del Proyecto.</p>	<p>Reunión con directivos, tutores y estudiantes en el año 2013.</p>	<ul style="list-style-type: none"> - Levantamiento. - División. - Replanteo. - Planimetrías georeferenciadas - Presupuesto referencial. <p>- Informe de aceptación de los beneficiarios.</p>	<p>100%</p>

<p>COMPONENTE 2: Coordinar las actividades a realizarse.</p>	<p>Reuniones de tutores y estudiantes en el año 2013.</p>	<ul style="list-style-type: none"> - Informe de los tutores a cargo del proyecto. 	<p>100%</p>
<p>COMPONENTE 3: Actualizar datos del Levantamiento Topográfico realizado anteriormente.</p>	<p>Actualizar datos in situ de los 272 lotes en el año 2013.</p>	<ul style="list-style-type: none"> - Datos topográficos. 	<p>100%</p>
<p>COMPONENTE 4: Realizar la división de los lotes correspondientes en oficina.</p>	<p>División de planimetrías con la utilización de programas computarizados en el año 2013.</p>	<ul style="list-style-type: none"> - Acta de reunión. 	<p>100%</p>
<p>COMPONENTE 5: Colocar los linderos.</p>	<p>Colocación de linderos de 272 lotes en el año 2013.</p>	<ul style="list-style-type: none"> - Acuerdo entre los colindantes. 	<p>100%</p>
<p>COMPONENTE 6: Realizar las planimetrías de los terrenos.</p>	<p>Planos de los 272 lotes en el año 2013.</p>	<ul style="list-style-type: none"> - Dibujo de planimetrías 	<p>100%</p>
<p>VALORACIÓN FINAL: Se logró realizar con éxito las 272 planimetrías</p>			
<p>CONCLUSIONES Y RECOMENDACIONES:</p>			

- Mediante el presente proyecto aportamos con nuestros conocimientos para la realización de un adecuado levantamiento y replanteo de los lotes del sector pertenecientes a la cooperativa "AMANECER POPULAR".
- Se ha ayudado al mejoramiento del desarrollo urbanístico de la ciudad de Ambato.
- Se logró realizar el debido replanteo de cada uno de los lotes con su respectiva área q le corresponde y a su vez evitando posibles conflictos en un futuro.
- Con la aplicación de los conocimientos adquiridos en la universidad se obtuvo las planimetrías de todos los lotes del proyecto de la COOPERATIVA DE VIVIENDA AMANECER POPULAR.
- Se logró actualizar los datos de linderos de cada uno de los lotes pertenecientes a la COOPERATIVA DE VIVIENDA AMANECER POPULAR.

RKX1SABO POR: 1

f:  ING. LORENA PÉREZ DOCENTE COORDINADOR DEL PROYECTO	f:  LIC. LUIS QUINA COORDINADOR ENTIDAD BENEFICIARIA	f:  L.CDO. JORGE AMORES COORDINADOR UNIDAD DE VINCULACIÓN CON LA COLECTIVIDAD DE LA FACULTAD
---	--	--

2. FICHAS DE EVALUACIÓN DE ESTUDIANTES PARTICIPANTES.**CUMPLIMIENTO DE HORAS DE VINCULACIÓN CON LA COLECTIVIDAD**

UNIVERSIDAD TÉCNICA DE AMBATO
PROYECTO ACADÉMICO DE SERVICIO COMUNITARIO PARA VINCULACIÓN CON LA COLECTIVIDAD
FACULTAD DE: INGENIERÍA CIVIL Y MECÁNICA CARRERA DE: INGENIERÍA CIVIL
UNIDAD DE VINCULACIÓN CON LA COLECTIVIDAD
ENTIDAD BENEFICIARIA: COOPERATIVA DE VIVIENDA AMANECCER POPULAR
NOMBRE DEL PROYECTO: “ REPLANTEO Y PLANIMETRÍAS DE UNA ÁREA DE TERRENO PERTENECIENTE A LA COOPERATIVA DE VIVIENDA AMANECCER POPULAR, UBICADO EN EL SECTOR EL TROPEZÓN, PARROQUIA HUACHI CHICO, CANTÓN AMBATO, PROVINCIA TUNGURAHUA.”

No	Nómina de los estudiantes del grupo	Horas laboradas	Aprueba - Reprueba	No	Nómina de los estudiantes del grupo	Horas laboradas	Aprueba - Reprueba
1	AILLON DIEGO	84	Aprueba	15	NAMO PATRICIO	84	Aprueba
2	ALBAGA LUIS	85	Aprueba	16	PENAHERRERA SEBASTIAN	84	Aprueba
3	CEVALLOS JAVIER	94	Aprueba	17	QUIROZ FERNANDO	84	Aprueba
4	CHARCO EDWIN	85	Aprueba	18	QUISINGO CESAR	86	Aprueba
5	ENDARA DIEGO	84	Aprueba	19	REATEGUI JIMMY	81	Aprueba
6	GUERRERO BRYAN	84	Aprueba	20	ROIAS ANGEL	85	Aprueba
7	HERRERA FELIX	85	Aprueba	21	RUGEL PAOLA	94	Aprueba
8	GUACHI MARÍA	84	Aprueba	22	RUIZ ALVARO	86	Aprueba
9	LAGLIA WILMER	84	Aprueba	23	RUIZ MARÍA JOSE	84	Aprueba

10	LLANO SEGUNDO	86	Aprueba	24	SAILEMA CRISTINA	86	Aprueba
11	MENA MARIA JOSÉ	84	Aprueba	25	SALAZAR VICTORIA	84	Aprueba
12	MILLÁN BENITO	84	Aprueba	26	TONATO SILVIA	84	Aprueba
13	MORALES CARLOS	84	Aprueba	27	VALENCIA GINA	85	Aprueba
14	MORETA ORLANDO	84	Aprueba	28	VALENCIA JANINE	85	Aprueba

f: _____

ING. LORENA PÉREZ

DOCENTE COORDINADOR DEL PROYECTO

3. RESUMEN DE BENEFICIARIOS

3.1 MATRIZ DE ENFOQUE DE IGUALDAD


UNIVERSIDAD TÉCNICA DE AMBATO
CENTRO DE VINCULACIÓN CON LA COLECTIVIDAD
FACULTAD: FACULTAD DE INGENIERIA CIVIL Y MECANICA
PROGRAMA: UNIDAD DE VINCULACIÓN CON LA COLECTIVIDAD
CARRERA DE: CARRERA DE: INGENIERIA CIVIL

PROYECTOS ACADÉMICOS DE SERVICIO COMUNITARIO PARA VINCULACIÓN CON LA SOCIEDAD
PLANIFICADOS, EJECUTADOS, MONITOREADOS Y EVALUADOS

PROYECTO: “REPLANTEO Y PLANIMETRÍAS DE UNA ÁREA DE TERRENO PERTENECIENTE A LA COOPERATIVA DE VIVIENDA AMANECER POPULAR, UBICADO EN EL SECTOR EL TROPEZON, PARROQUIA HUACHI CHICO, CANTÓN AMBATO, PROVINCIA TUNGURAHUA.”		
ENFOQUE	DESCRIPCIÓN	BENEFICIARIOS
SEXO	HOMBRE	184
	MUJER	88
	SUBTOTAL	272
ETARIO	MENORES DE 15 AÑOS	2
	DE 15 A 29 AÑOS	2
	DE 30 A 64 AÑOS	268
	DE 65 Y MAS AÑOS	
	SUBTOTAL	272
DISCAPACIDADES	FÍSICA	4
	PSICOLÓGICA	
	MENTAL	
	AUDITIVA	
	VISUAL	1
	SUBTOTAL	5
PUEBLOS Y NACIONALIDADES	INDÍGENAS	
	MESTIZOS	272
	BLANCOS	
	AFROAMERICANOS	
	MONTUBIOS	
	OTROS	
	SUBTOTAL	272
MOVILIDAD	ECUATORIANO EN EL	12
	EXTRANJERO	
	EXTRANJERO EN EL	
	ECUADOR	
	SUBTOTAL	12

FUENTE: oficio DIPLEG-061-2011, julio 11, 2011. SENPLADES

f. _____



ING. LORENA PÉREZ
DOCENTE COORDINADOR DEL PROYECTO

3.2 MATRIZ DE ENFOQUE TERRITORIAL

UNIVERSIDAD TÉCNICA DE AMBATO
CENTRO DE VINCULACIÓN CON LA COLECTIVIDAD
FACULTAD: FACULTAD DE INGENIERIA CIVIL Y MECANICA
PROGRAMA: UNIDAD DE VINCULACIÓN CON LA COLECTIVIDAD
CARRERA DE: INGENIERIA CIVIL


PROYECTOS ACADÉMICOS DE SERVICIO COMUNITARIO PARA VINCULACIÓN CON LA SOCIEDAD
PLANIFICADOS, EJECUTADOS, MONITOREADOS Y EVALUADOS

PROYECTO: “ REPLANTEO Y PLANIMETRÍAS DE UNA AREA DE TERRENO PERTENECIENTE A LA COOPERATIVA DE VIVIENDA AMANECER POPULAR, UBICADO EN EL SECTOR EL TROPEZON, PARROQUIA HUACHI CHICO, CANTÓN AMBATO, PROVINCIA TUNGURAHUA.”				
No.	PROVINCIAS	CANTÓN	PARROQUIA	No. DE BENEFICIARIOS
01	AZUAY			
02	BOLÍVAR			
03	CAÑAR			
04	CARCHI			
05	CHIMBORAZO			
06	COTOPAXI			
07	EL ORO			
08	ESMERALDAS			
09	GUAYAS			
10	IMBABURA			
11	LOJA			
12	LOS RÍOS			
13	MANABÍ			
14	MORONA SANTIAGO			
15	NAPO			
16	PASTAZA			
17	PICHINCHA			
18	TUNGURAHUA	Ambato	Huachi Chico	272
19	ZAMORA CHINCHIPE			
20	GALÁPAGOS			
21	SUCUMBIOS			
22	ORELLANA			
23	SANTO DOMINGO			
24	SANTA ELENA			
25	NO LIMITADO			
TOTAL				

FUENTE: oficio DIPLEG-061-2011, julio 11, 2011. SENPLADES

..

f. _____



ING. LORENA PÉREZ
DOCENTE COORDINADOR DEL PROYECTO

3.3 REGISTRO DE BENEFICIARIOS

UNIVERSIDAD TÉCNICA DE AMBATO
CENTRO DE VINCULACIÓN CON LA COLECTIVIDAD
FACULTAD: FACULTAD DE INGENIERÍA CIVIL Y MECÁNICA

PROGRAMA: UNIDAD DE VINCULACIÓN CON LA COLECTIVIDAD
CARRERA DE: INGENIERÍA CIVIL

PROYECTOS ACADÉMICOS DE SERVICIO COMUNITARIO PARA VINCULACIÓN CON LA SOCIEDAD PLANIFICADOS, EJECUTADOS, MONITOREADOS Y EVALUADOS

PROYECTO: “ REPLANTEO Y PLANIMETRÍAS DE UNA ÁREA DE TERRENO PERTENECIENTE A LA COOPERATIVA DE VIVIENDA AMANECER POPULAR, UBICADO EN EL SECTOR EL TROPEZÓN, PARROQUIA HUACHI CHICO, CANTÓN AMBATO, PROVINCIA TUNGURAHUA.”

ENTIDAD BENEFICIARIA: COOPERATIVA DE VIVIENDA AMANECER POPULAR

No.	NOMBRE BENEFICIARIO/A	SEXO	EDAD	DISCAPACIDAD	PUEBLO Y NACIONALIDAD	MOVILIDAD	PROVINCIA	CANTÓN	PARROQUIA
1	ABRIL PANTOJA LUIS MARCELO	HOMBRE	54		ECUATORIANA		TUNGURAHUA	AMBATO	HUACHI LORETO
2	ACOSTA BOMBON ALICIA MARILIN	MUJER	44		ECUATORIANA		TUNGURAHUA	AMBATO	HUACHI LORETO
3	ACURIO DIAZ GLADYS MERCEDES	MUJER	48		ECUATORIANA		TUNGURAHUA	AMBATO	HUACHI LORETO
4	AGUAS VILLACIS MARCO ANTONIO	HOMBRE	51		ECUATORIANA		TUNGURAHUA	AMBATO	HUACHI LORETO
5	AGUILAR JORGE	HOMBRE	59		ECUATORIANA		TUNGURAHUA	AMBATO	HUACHI LORETO
6	ALBAN NUÑEZ NANCY MARLENE	MUJER	57		ECUATORIANA		TUNGURAHUA	AMBATO	HUACHI LORETO
7	ALBAN FRANCISCA NARCISA SANCHEZ	MUJER	49		ECUATORIANA		TUNGURAHUA	AMBATO	HUACHI LORETO
8	ALDAZ HIDALGO NANCY CARMITA DE JESUS	MUJER	49		ECUATORIANA		TUNGURAHUA	AMBATO	HUACHI LORETO
9	ALDAZ PENAFIEL CLEOTILDE EDELINA	MUJER	51		ECUATORIANA		TUNGURAHUA	AMBATO	HUACHI LORETO
10	ALDAZ VASQUEZ HOLGUER ASDRUBAL	HOMBRE	63		ECUATORIANA		TUNGURAHUA	AMBATO	HUACHI LORETO
11	ALTAMIRANO ALBAN MARIA LOURDES	MUJER	56		ECUATORIANA		TUNGURAHUA	AMBATO	HUACHI LORETO
12	ALTAMIRANO OCAÑA EUFEMIA	MUJER	47		ECUATORIANA		TUNGURAHUA	AMBATO	HUACHI LORETO

13	ALVAREZ BARRERA MARTHA CECILIA	MUJER	57		ECUATORIANA		TUNGURAHUA	AMBATO	HUACHI LORETO
14	ALVAREZ CISNEROS FAUSTO ENRIQUE	HOMBRE	44		ECUATORIANA		TUNGURAHUA	AMBATO	HUACHI LORETO
15	ALVAREZ MIRANDA MIRIAN ELIZABETH	MUJER	47		ECUATORIANA		TUNGURAHUA	AMBATO	HUACHI LORETO
16	ANDOCILLA LOPEZ GLORIA PIEDAD	MUJER	74		ECUATORIANA		TUNGURAHUA	AMBATO	HUACHI LORETO
17	ANDRADE SIMBA ANA CRISTINA	MUJER	54		ECUATORIANA		TUNGURAHUA	AMBATO	HUACHI LORETO
18	ARIAS VILLA VICENCIO VALERIA ELIZABETH	MUJER	23		ECUATORIANA		TUNGURAHUA	AMBATO	HUACHI LORETO
19	ARROBA ARROBA JUAN GUSTAVO	HOMBRE	44		ECUATORIANA		TUNGURAHUA	AMBATO	HUACHI LORETO
20	AVEROS HERRERA BRITNEY ANAHI	MUJER	6		ECUATORIANA		TUNGURAHUA	AMBATO	HUACHI LORETO
21	AVILA HURTADO NELLY CECILIA	MUJER	50		ECUATORIANA		TUNGURAHUA	AMBATO	HUACHI LORETO
22	BARRAGAN QUISHPE CESAR EFRAIN	HOMBRE	53		ECUATORIANA		TUNGURAHUA	AMBATO	HUACHI LORETO
23	BARRAGAN QUISHPE EDISSON GEOVANNY	HOMBRE	42		ECUATORIANA		TUNGURAHUA	AMBATO	HUACHI LORETO
24	BASANTES ALBAN ROSARIO DEL CARMEN	MUJER	46		ECUATORIANA		TUNGURAHUA	AMBATO	HUACHI LORETO
25	BORJA GUEVARA YOLANDA	MUJER	56		ECUATORIANA		TUNGURAHUA	AMBATO	HUACHI LORETO
26	BRIONES PARRAGA RONALD EDUARDO	HOMBRE	44		ECUATORIANA		TUNGURAHUA	AMBATO	HUACHI LORETO
27	CABA GUAMAN DOLORES FRANCISCA	MUJER	55		ECUATORIANA		TUNGURAHUA	AMBATO	HUACHI LORETO
28	CABRERA CUNALATA CARLOS JAVIER	HOMBRE	28		ECUATORIANA		TUNGURAHUA	AMBATO	HUACHI LORETO
29	CALVACHE CRIOLLO CESAR ERNESTO	HOMBRE	66		ECUATORIANA		TUNGURAHUA	AMBATO	HUACHI LORETO
30	CAMPOS MOPOSITA ANGELA PRISCILA	MUJER	30		ECUATORIANA		TUNGURAHUA	AMBATO	HUACHI LORETO
31	CARRILLO VIERA JOSE PATRICIO	HOMBRE	48		ECUATORIANA		TUNGURAHUA	AMBATO	HUACHI LORETO
32	CASTILLO CORREA CAROLA DEL PILAR	MUJER	48		ECUATORIANA		TUNGURAHUA	AMBATO	HUACHI LORETO
33	CASTRO GANCHOZO FRANK GULFRIGH	HOMBRE	42		ECUATORIANA		TUNGURAHUA	AMBATO	HUACHI LORETO
34	CELI ESPINOZA EDITH DOLARIZA	MUJER	56		ECUATORIANA		TUNGURAHUA	AMBATO	HUACHI LORETO

35	CHAGLLA ACHACHI MERCEDES	MUJER	54		ECUATORIANA	ESPAÑA	TUNGURAHUA	AMBATO	HUACHI LORETO
36	CHAQUINGA CORDOVA ROSA FLORINDA	MUJER	63		ECUATORIANA		TUNGURAHUA	AMBATO	HUACHI LORETO
37	CHILUISA CORTES BLANCA CECILIA	MUJER	46		ECUATORIANA		TUNGURAHUA	AMBATO	HUACHI LORETO
38	COELLO VALDIVIESO LUIS ARTURO	HOMBRE	60	FISICA	ECUATORIANA		TUNGURAHUA	AMBATO	HUACHI LORETO
39	COLOMA LUCIO DORA GUADALUPE	MUJER	55		ECUATORIANA		TUNGURAHUA	AMBATO	HUACHI LORETO
40	CORDOVA FONSECA MARTHA CECILIA	MUJER	55		ECUATORIANA		TUNGURAHUA	AMBATO	HUACHI LORETO
41	CORDOVA GAVILANEZ CATALINA DE LAS MERCEDES	MUJER	45		ECUATORIANA		TUNGURAHUA	AMBATO	HUACHI LORETO
42	CORREA JACOME MAGDALENA DE JESUS	MUJER	64		ECUATORIANA		TUNGURAHUA	AMBATO	HUACHI LORETO
43	CORTEZ CEPEDA VICENTE OCTAVIO	HOMBRE	55		ECUATORIANA		TUNGURAHUA	AMBATO	HUACHI LORETO
44	CRIOLLO JATIVA CATALINA DEL PILAR	MUJER	40		ECUATORIANA		TUNGURAHUA	AMBATO	HUACHI LORETO
45	CUEVA PALACIOS MARGOTH TERESA	MUJER	40		ECUATORIANA		TUNGURAHUA	AMBATO	HUACHI LORETO
46	CUEVA TORRES FRANCO VINICIO	HOMBRE	56		ECUATORIANA		TUNGURAHUA	AMBATO	HUACHI LORETO
47	CUILLEMA SANCHEZ MONICA DEL ROCIO	MUJER	51		ECUATORIANA	ESPAÑA	TUNGURAHUA	AMBATO	HUACHI LORETO
48	CUZCO PAREDES NELLY EUGENIA	MUJER	44		ECUATORIANA		TUNGURAHUA	AMBATO	HUACHI LORETO
49	DE LA CRUZ QUISPE ROSA IRENE	MUJER	50		ECUATORIANA		TUNGURAHUA	AMBATO	HUACHI LORETO
50	DEFIAZ CORDOVA ROSARIO AMPARO	MUJER	49	FISICA	ECUATORIANA		TUNGURAHUA	AMBATO	HUACHI LORETO
51	DIAZ GLORIA MERCEDES	MUJER	60		ECUATORIANA		TUNGURAHUA	AMBATO	HUACHI LORETO
52	DIAZ GARCIA REBECA ISABEL	MUJER	47		ECUATORIANA		TUNGURAHUA	AMBATO	HUACHI LORETO
53	DIAZ PAREDES ALEXANDRA TANIA	MUJER	44		ECUATORIANA		TUNGURAHUA	AMBATO	HUACHI LORETO
54	DOMINGUEZ CHAVEZ ANGEL BOLIVAR	HOMBRE	68		ECUATORIANA		TUNGURAHUA	AMBATO	HUACHI LORETO
55	ESCOBAR MANZANO CLEOBE	HOMBRE	74		ECUATORIANA		TUNGURAHUA	AMBATO	HUACHI LORETO

56	ESCOBAR MANZANO JORGE ISAC	HOMBRE	49		ECUATORIANA	AUSTRALIA	TUNGURAHUA	AMBATO	HUACHI LORETO
57	ESCOBAR MANZANO GONZALO VINICIO	HOMBRE	52		ECUATORIANA		TUNGURAHUA	AMBATO	HUACHI LORETO
58	ESCOBAR MANZANO HENRY BLADIMIR	HOMBRE	53		ECUATORIANA		TUNGURAHUA	AMBATO	HUACHI LORETO
59	ESPINOZA PEREIRA JOSE ELICIO	HOMBRE	52		ECUATORIANA		TUNGURAHUA	AMBATO	HUACHI LORETO
60	ESTRELLA GUAYTARA CARMITA	MUJER	49		ECUATORIANA		TUNGURAHUA	AMBATO	HUACHI LORETO
61	FLORES UVIEDO LUZ MARIA	MUJER	48		ECUATORIANA		TUNGURAHUA	AMBATO	HUACHI LORETO
62	FLORES SEGURA DOLORES EFIGENIA	MUJER	79		ECUATORIANA		TUNGURAHUA	AMBATO	HUACHI LORETO
63	FLORES VILLACIS LISETH VICTORIA	MUJER	36		ECUATORIANA		TUNGURAHUA	AMBATO	HUACHI LORETO
64	FONSECA LUGO MIRIAN GRACIELA	MUJER	50		ECUATORIANA		TUNGURAHUA	AMBATO	HUACHI LORETO
65	SANCHEZ FONSECA CARLOS VICENTE PATRICIO	HOMBRE	51		ECUATORIANA		TUNGURAHUA	AMBATO	HUACHI LORETO
66	FONSECA NAVARRETE CORINA SUSANA	MUJER	47		ECUATORIANA		TUNGURAHUA	AMBATO	HUACHI LORETO
67	FRERE RODRIGUEZ AIDA SUSANA	MUJER	60		ECUATORIANA		TUNGURAHUA	AMBATO	HUACHI LORETO
68	FRERE RODRIGUEZ ANA MAGDALENA	MUJER	55		ECUATORIANA		TUNGURAHUA	AMBATO	HUACHI LORETO
69	GABOR SILVA DINA MARLID	MUJER	57	VISUAL	ECUATORIANA		TUNGURAHUA	AMBATO	HUACHI LORETO
70	GALEAS VERDEZOTO MANUEL ENRIQUE	HOMBRE	75		ECUATORIANA		TUNGURAHUA	AMBATO	HUACHI LORETO
71	GALEAS ZAPATA INES MERCEDES	MUJER	51		ECUATORIANA		TUNGURAHUA	AMBATO	HUACHI LORETO
72	GALLEGOS GUEVARA SILVIA XIMENA	MUJER	43		ECUATORIANA		TUNGURAHUA	AMBATO	HUACHI LORETO
73	GALLO AGUIRRE MIGUEL ANGEL	HOMBRE	56		ECUATORIANA		TUNGURAHUA	AMBATO	HUACHI LORETO
74	GALLO ESPIN MILIAN MESIAS	HOMBRE	63		ECUATORIANA		TUNGURAHUA	AMBATO	HUACHI LORETO
75	GAVILANES POZO DORIS LASTENIA	MUJER	39		ECUATORIANA		TUNGURAHUA	AMBATO	HUACHI LORETO
76	GAVILANES PAREDES TERESA DE JESUS	MUJER	59		ECUATORIANA		TUNGURAHUA	AMBATO	HUACHI LORETO
77	GUAGUA GUAGUA FAUSTO ROGERIO	HOMBRE	61	FISICA	ECUATORIANA		TUNGURAHUA	AMBATO	HUACHI LORETO

78	GUAMAN GUAMAN EL VIA MARINA	MUJER	49		ECUATORIANA		TUNGURAHUA	AMBATO	HUACHI LORETO
79	GUAYGUA VIZCAINO FAUSTO DANILLO	HOMBRE	30		ECUATORIANA		TUNGURAHUA	AMBATO	HUACHI LORETO
80	GUERRERO RIVERA PATRICIA ALEXANDRA	MUJER	42		ECUATORIANA		TUNGURAHUA	AMBATO	HUACHI LORETO
81	GUEVARA BARRIOS CARMEN VICTORIA	MUJER	59		ECUATORIANA		TUNGURAHUA	AMBATO	HUACHI LORETO
82	GUTIERREZ PAREDES CARMEN CECILIA	MUJER	62		ECUATORIANA		TUNGURAHUA	AMBATO	HUACHI LORETO
83	GUZMAN ALDAZ JEANETTE ALEXANDRA	MUJER	49		ECUATORIANA		TUNGURAHUA	AMBATO	HUACHI LORETO
84	GUZMAN CALDERON ROSA ISABEL	MUJER	84		ECUATORIANA		TUNGURAHUA	AMBATO	HUACHI LORETO
85	HALLO DEL SALTO LUIS ALFONSO	HOMBRE	93		ECUATORIANA		TUNGURAHUA	AMBATO	HUACHI LORETO
86	HALLO INFANTE WILSON GEOVANNY	HOMBRE	49		ECUATORIANA		TUNGURAHUA	AMBATO	HUACHI LORETO
87	HARO BALSEGA RUPEERTO ALEJANDRO	HOMBRE	54		ECUATORIANA		TUNGURAHUA	AMBATO	HUACHI LORETO
88	HERAS LEON NANCI MARGARITA	MUJER	37		ECUATORIANA		TUNGURAHUA	AMBATO	HUACHI LORETO
89	HERRERA JORDAN CARLOS EMILIANO	HOMBRE	55		ECUATORIANA		TUNGURAHUA	AMBATO	HUACHI LORETO
90	QUINJA LUIS	HOMBRE	45		ECUATORIANA		TUNGURAHUA	AMBATO	HUACHI LORETO
91	QUINJA LUIS	HOMBRE	45		ECUATORIANA		TUNGURAHUA	AMBATO	HUACHI LORETO
92	QUINJA LUIS	HOMBRE	45		ECUATORIANA		TUNGURAHUA	AMBATO	HUACHI LORETO
93	QUINJA LUIS	HOMBRE	45		ECUATORIANA		TUNGURAHUA	AMBATO	HUACHI LORETO
94	QUINJA LUIS	HOMBRE	45		ECUATORIANA		TUNGURAHUA	AMBATO	HUACHI LORETO
95	QUINJA LUIS	HOMBRE	45		ECUATORIANA		TUNGURAHUA	AMBATO	HUACHI LORETO
96	QUINJA LUIS	HOMBRE	45		ECUATORIANA		TUNGURAHUA	AMBATO	HUACHI LORETO
97	QUINJA LUIS	HOMBRE	45		ECUATORIANA		TUNGURAHUA	AMBATO	HUACHI LORETO
98	QUINJA LUIS	HOMBRE	45		ECUATORIANA		TUNGURAHUA	AMBATO	HUACHI LORETO
99	QUINJA LUIS	HOMBRE	45		ECUATORIANA		TUNGURAHUA	AMBATO	HUACHI LORETO

100	QUIÑA LUIS	HOMBRE	45		ECUATORIANA		TUNGURAHUA	AMBATO	HUACHI LORETO
101	QUIÑA LUIS	HOMBRE	45		ECUATORIANA		TUNGURAHUA	AMBATO	HUACHI LORETO
102	QUIÑA LUIS	HOMBRE	45		ECUATORIANA		TUNGURAHUA	AMBATO	HUACHI LORETO
103	QUIÑA LUIS	HOMBRE	45		ECUATORIANA		TUNGURAHUA	AMBATO	HUACHI LORETO
104	QUIÑA LUIS	HOMBRE	45		ECUATORIANA		TUNGURAHUA	AMBATO	HUACHI LORETO
105	QUIÑA LUIS	HOMBRE	45		ECUATORIANA		TUNGURAHUA	AMBATO	HUACHI LORETO
106	QUIÑA LUIS	HOMBRE	45		ECUATORIANA		TUNGURAHUA	AMBATO	HUACHI LORETO
107	QUIÑA LUIS	HOMBRE	45		ECUATORIANA		TUNGURAHUA	AMBATO	HUACHI LORETO
108	QUIÑA LUIS	HOMBRE	45		ECUATORIANA		TUNGURAHUA	AMBATO	HUACHI LORETO
109	HUGO GRANJA ESTHER DE LOURDES	MUJER	44		ECUATORIANA		TUNGURAHUA	AMBATO	HUACHI LORETO
110	HUGO GRANJA SILVANA PAULINA	MUJER	41		ECUATORIANA	ESPAÑA	TUNGURAHUA	AMBATO	HUACHI LORETO
111	ILLESICAS MUELA MARIA GABRIELA	MUJER	21		ECUATORIANA		TUNGURAHUA	AMBATO	HUACHI LORETO
112	ILBAY SORIA FLOR ISABEL	MUJER	58		ECUATORIANA		TUNGURAHUA	AMBATO	HUACHI LORETO
113	JACOME FONSECA JACUELINE	MUJER	43		ECUATORIANA		TUNGURAHUA	AMBATO	HUACHI LORETO
114	JARAMILLO BARRIONUEVO MARTHA JEANNETTE	MUJER	38		ECUATORIANA		TUNGURAHUA	AMBATO	HUACHI LORETO
115	JIMENEZ BURBANO EDWIN MARIO	HOMBRE	44		ECUATORIANA		TUNGURAHUA	AMBATO	HUACHI LORETO
116	LESCANO PICO MARIA LOURDES	MUJER	52		ECUATORIANA		TUNGURAHUA	AMBATO	HUACHI LORETO
117	LEMA QUINGA INES FABIOLA	MUJER	46		ECUATORIANA		TUNGURAHUA	AMBATO	HUACHI LORETO
118	LEON JACOME RUBEN BOLIVAR	HOMBRE	48		ECUATORIANA		TUNGURAHUA	AMBATO	HUACHI LORETO
119	LEON JACOME VICTORIA SUSANA	MUJER	57		ECUATORIANA		TUNGURAHUA	AMBATO	HUACHI LORETO
120	LEON RIVERA EL VIA GUADALUPE	MUJER	56		ECUATORIANA		TUNGURAHUA	AMBATO	HUACHI LORETO

121	QUIÑA LUIS	HOMBRE	45		ECUATORIANA		TUNGURAHUA	AMBATO	HUACHI LORETO
122	QUIÑA LUIS	HOMBRE	45		ECUATORIANA		TUNGURAHUA	AMBATO	HUACHI LORETO
123	QUIÑA LUIS	HOMBRE	45		ECUATORIANA		TUNGURAHUA	AMBATO	HUACHI LORETO
124	QUIÑA LUIS	HOMBRE	45		ECUATORIANA		TUNGURAHUA	AMBATO	HUACHI LORETO
125	QUIÑA LUIS	HOMBRE	45		ECUATORIANA		TUNGURAHUA	AMBATO	HUACHI LORETO
126	QUIÑA LUIS	HOMBRE	45		ECUATORIANA		TUNGURAHUA	AMBATO	HUACHI LORETO
127	QUIÑA LUIS	HOMBRE	45		ECUATORIANA		TUNGURAHUA	AMBATO	HUACHI LORETO
128	QUIÑA LUIS	HOMBRE	45		ECUATORIANA		TUNGURAHUA	AMBATO	HUACHI LORETO
129	LLANGO SANCHEZ ROSA ERMINIA	MUJER	47		ECUATORIANA		TUNGURAHUA	AMBATO	HUACHI LORETO
130	LOPEZ RAMIREZ JUANNA VIRGINIA	MUJER	73		ECUATORIANA		TUNGURAHUA	AMBATO	HUACHI LORETO
131	LOPEZ AINAGUANO MARIA DEL CARMEN	MUJER	41		ECUATORIANA		TUNGURAHUA	AMBATO	HUACHI LORETO
132	LOPEZ GALEANO DAVID SEBASTIAN	HOMBRE	19		ECUATORIANA		TUNGURAHUA	AMBATO	HUACHI LORETO
133	LOPEZ GUZMAN DIANA ESTEFANIA	MUJER	21		ECUATORIANA		TUNGURAHUA	AMBATO	HUACHI LORETO
134	LOPEZ LASINOQUIZA MAURICIO GEOVANNY	MUJER	24		ECUATORIANA		TUNGURAHUA	AMBATO	HUACHI LORETO
135	LOPEZ MANAY MARILENA	MUJER	54		ECUATORIANA	EEUU	TUNGURAHUA	AMBATO	HUACHI LORETO
136	LOPEZ PAREDES MARCIA JIMENA	MUJER	38		ECUATORIANA		TUNGURAHUA	AMBATO	HUACHI LORETO
137	LOPEZ PEREZ MERY ESTHER	MUJER	51		ECUATORIANA		TUNGURAHUA	AMBATO	HUACHI LORETO
138	LOPEZ SANTAMARIA PIEDAD ALICIA	MUJER	68		ECUATORIANA		TUNGURAHUA	AMBATO	HUACHI LORETO
139	LOPEZ TOPA BEATRIZ ESTELA	MUJER	51		ECUATORIANA		TUNGURAHUA	AMBATO	HUACHI LORETO
140	LOZADA VILLACIS HECTOR EDUARDO	HOMBRE	48		ECUATORIANA		TUNGURAHUA	AMBATO	HUACHI LORETO
141	LUZURIAGA MENESES LUZMILA BELGICA	MUJER	69		ECUATORIANA		TUNGURAHUA	AMBATO	HUACHI LORETO

142	MAIGUA ALVAREZ MERY ELENA	MUJER	52		ECUATORIANA		TUNGURAHUA	AMBATO	HUACHI LORETO
143	MAIGUA ALVAREZ GRACE RALDA LEONOR	MUJER	53		ECUATORIANA		TUNGURAHUA	AMBATO	HUACHI LORETO
144	MALDONADO MARCELO BOLIVAR	HOMBRE	68		ECUATORIANA	ESPAÑA	TUNGURAHUA	AMBATO	HUACHI LORETO
145	MANOBANDA NINACURI NORMA ELIZABETH	MUJER	26		ECUATORIANA		TUNGURAHUA	AMBATO	HUACHI LORETO
146	MANOBANDA NINACURI SAUL ORLANDO	HOMBRE	30		ECUATORIANA		TUNGURAHUA	AMBATO	HUACHI LORETO
147	MANOBANDA NINACURI NORMA ELIZABETH	MUJER	26		ECUATORIANA		TUNGURAHUA	AMBATO	HUACHI LORETO
148	MARCALLA AINAGUANO JOSE FRANCISCO	HOMBRE	50		ECUATORIANA		TUNGURAHUA	AMBATO	HUACHI LORETO
149	MARTINEZ CALLE ROSA MARIA MATILDE	MUJER	66		ECUATORIANA		TUNGURAHUA	AMBATO	HUACHI LORETO
150	MARTINEZ CAMPANA GONZALO ENRIQUE	HOMBRE	61		ECUATORIANA		TUNGURAHUA	AMBATO	HUACHI LORETO
151	MAYORGA FREIRE MARIO ALFREDO	HOMBRE	56		ECUATORIANA		TUNGURAHUA	AMBATO	HUACHI LORETO
152	MAYORGA FREIRE MARIA ELENA	MUJER	47		ECUATORIANA		TUNGURAHUA	AMBATO	HUACHI LORETO
153	MAYORGA FREIRE GONZALO TRAJANO	HOMBRE	50		ECUATORIANA		TUNGURAHUA	AMBATO	HUACHI LORETO
154	MEDINA DIAZ DIANA MARGARITA	MUJER	30		ECUATORIANA		TUNGURAHUA	AMBATO	HUACHI LORETO
155	MEDINA MONTESDEOCA HECTOR FABIAN	HOMBRE	49		ECUATORIANA		TUNGURAHUA	AMBATO	HUACHI LORETO
156	MEDINA MONTESDEOCA MIRIAN INES	MUJER	44		ECUATORIANA		TUNGURAHUA	AMBATO	HUACHI LORETO
157	MEDINA MUÑOZ CARMEN ROSA	MUJER	81		ECUATORIANA		TUNGURAHUA	AMBATO	HUACHI LORETO
158	MENDOZA SALTOS EREMITA ELEDINA	MUJER	51		ECUATORIANA		TUNGURAHUA	AMBATO	HUACHI LORETO
159	MENESES LOPEZ MARTHA ISABEL	MUJER	47		ECUATORIANA		TUNGURAHUA	AMBATO	HUACHI LORETO
160	MERINO ROBLES PIEDAD MARGARITA	MUJER	66		ECUATORIANA		TUNGURAHUA	AMBATO	HUACHI LORETO
161	MIRANDA GUSNAY MARIA TERESA	MUJER	48		ECUATORIANA		TUNGURAHUA	AMBATO	HUACHI LORETO
162	MONCAYO ZABALA MARIA AUGUSTA	MUJER	28		ECUATORIANA		TUNGURAHUA	AMBATO	HUACHI LORETO

163	MONTEDEOCA TORRES MARIO ANTONIO	HOMBRE	51		ECUATORIANA		TUNGURAHUA	AMBATO	HUACHI LORETO
164	MONTEDEOCA TORRES WILLMAN ORLANDO	HOMBRE	46		ECUATORIANA		TUNGURAHUA	AMBATO	HUACHI LORETO
165	MOPOSITA NUÑEZ JUAN FRANCISCO	HOMBRE	51		ECUATORIANA	ESPAÑA	TUNGURAHUA	AMBATO	HUACHI LORETO
166	MOPOSITA NUÑEZ ISABEL YOLANDA	MUJER	54		ECUATORIANA		TUNGURAHUA	AMBATO	HUACHI LORETO
167	MORALES CARRILLO MARCO ANDRES	HOMBRE	38		ECUATORIANA	EEUU	TUNGURAHUA	AMBATO	HUACHI LORETO
168	MORALES CHICO MARIANITA DE JESUS	MUJER	46		ECUATORIANA		TUNGURAHUA	AMBATO	HUACHI LORETO
169	MORALES VILLACIS MARIA DELIA	MUJER	58		ECUATORIANA		TUNGURAHUA	AMBATO	HUACHI LORETO
170	MORENO QUILAPANTA ANA BELEN	MUJER	25		ECUATORIANA		TUNGURAHUA	AMBATO	HUACHI LORETO
171	MORETA CHICAIZA BELEN CONSUELO	MUJER	35		ECUATORIANA		TUNGURAHUA	AMBATO	HUACHI LORETO
172	MOYA LASCANO INES YOLANDA	MUJER	44		ECUATORIANA		TUNGURAHUA	AMBATO	HUACHI LORETO
173	MOYA MARTINEZ MARIA GLADYS	MUJER	68		ECUATORIANA		TUNGURAHUA	AMBATO	HUACHI LORETO
174	MUNCHA APUPALO EUCLIDES	HOMBRE	30		ECUATORIANA		TUNGURAHUA	AMBATO	HUACHI LORETO
175	NAUÑAY CARVAJAL JOSE EDUARDO	HOMBRE	54		ECUATORIANA		TUNGURAHUA	AMBATO	HUACHI LORETO
176	NAUÑAY CARVAJAL LUIS ALFONSO	HOMBRE	67		ECUATORIANA		TUNGURAHUA	AMBATO	HUACHI LORETO
177	NAVAS ESPIN LUIS FERNANDO	HOMBRE	51		ECUATORIANA		TUNGURAHUA	AMBATO	HUACHI LORETO
178	NAVAS ESPIN HECTOR GERARDO	HOMBRE	53		ECUATORIANA		TUNGURAHUA	AMBATO	HUACHI LORETO
179	NAVAS NAVAS BLANCA ISABEL	MUJER	48		ECUATORIANA		TUNGURAHUA	AMBATO	HUACHI LORETO
180	NESTARES MEDINA NELLY LOURDES DEL ROCIO	MUJER	53		ECUATORIANA		TUNGURAHUA	AMBATO	HUACHI LORETO
181	NIETO ALVAREZ EL VIA TERESA	MUJER	70		ECUATORIANA		TUNGURAHUA	AMBATO	HUACHI LORETO
182	NIVELA VELASCO IRENE ESPAÑA	MUJER	85		ECUATORIANA		TUNGURAHUA	AMBATO	HUACHI LORETO
183	NOLIVOS TOLIEDO DORIS CARMITA	MUJER	56		ECUATORIANA		TUNGURAHUA	AMBATO	HUACHI LORETO
184	NUNES TUBON HERLINDA ENRIQUETA	MUJER	54		ECUATORIANA		TUNGURAHUA	AMBATO	HUACHI LORETO

185	NUÑEZ PAREDES SILA YOLANDA	MUJER	46		ECUATORIANA		TUNGURAHUA	AMBATO	HUACHI LORETO
186	OCAÑA VILLEGAS MENTOR WENCESLAO	HOMBRE	65		ECUATORIANA		TUNGURAHUA	AMBATO	HUACHI LORETO
187	ORELLANA OCANA CARMEN LLANE	MUJER	46		ECUATORIANA	ESPAÑA	TUNGURAHUA	AMBATO	HUACHI LORETO
188	ORTEGA MOPOSITA FREDDY EDYSON	HOMBRE	31		ECUATORIANA		TUNGURAHUA	AMBATO	HUACHI LORETO
189	ORTIZ LOPEZ FANNY MERCEDES	MUJER	52		ECUATORIANA		TUNGURAHUA	AMBATO	HUACHI LORETO
190	PAREDES ROSARIO GUADALUPE	MUJER	55		ECUATORIANA		TUNGURAHUA	AMBATO	HUACHI LORETO
191	PAREDES LUZ BERMINEA	MUJER	70		ECUATORIANA		TUNGURAHUA	AMBATO	HUACHI LORETO
192	PARRA YANEZ EVELIN CATALINA	MUJER	15		ECUATORIANA		TUNGURAHUA	AMBATO	HUACHI LORETO
193	PAZMINO DOLORES IRLANDA	MUJER	64		ECUATORIANA		TUNGURAHUA	AMBATO	HUACHI LORETO
194	PEREZ MARIA BERNARDA	MUJER	47		ECUATORIANA		TUNGURAHUA	AMBATO	HUACHI LORETO
195	PEREZ CRUZ IVAN MARCELO	HOMBRE	50		ECUATORIANA		TUNGURAHUA	AMBATO	HUACHI LORETO
196	PEREZ CRUZ LAURA	MUJER	53		ECUATORIANA		TUNGURAHUA	AMBATO	HUACHI LORETO
197	PEREZ DEFAZ RUTH PATRICIA	MUJER	44		ECUATORIANA		TUNGURAHUA	AMBATO	HUACHI LORETO
198	PEREZ URBINA JAIME BOLIVAR	HOMBRE	50		ECUATORIANA		TUNGURAHUA	AMBATO	HUACHI LORETO
199	PICO SALAS VICENTE BLADIMIR	HOMBRE	39		ECUATORIANA		TUNGURAHUA	AMBATO	HUACHI LORETO
200	PILCO ERNESTO DOMINGO	HOMBRE	49		ECUATORIANA		TUNGURAHUA	AMBATO	HUACHI LORETO
201	PONCE ALTAMIRANO EDITH EUGENIA	MUJER	36		ECUATORIANA		TUNGURAHUA	AMBATO	HUACHI LORETO
202	PONCE ALTAMIRANO ERIKA FERNANDA	MUJER	32		ECUATORIANA		TUNGURAHUA	AMBATO	HUACHI LORETO
203	POVEDA FONSECA GENARO	HOMBRE	52		ECUATORIANA		TUNGURAHUA	AMBATO	HUACHI LORETO
204	POVEDA FONSECA MARIA ENRIQUETA	MUJER	54		ECUATORIANA		TUNGURAHUA	AMBATO	HUACHI LORETO
205	POVEDA FONSECA HECTOR JAIME	HOMBRE	56		ECUATORIANA		TUNGURAHUA	AMBATO	HUACHI LORETO

206	PROAÑO POMA WILLIAM DAMIAN	HOMBRE	25		ECUATORIANA		TUNGURAHUA	AMBATO	HUACHI LORETO
207	PUNINA ALDAZ YOLANDA ELIZABETH	MUJER	46		ECUATORIANA		TUNGURAHUA	AMBATO	HUACHI LORETO
208	PUNINA ZURITA VICTOR HUGO	HOMBRE	79	FISICA	ECUATORIANA		TUNGURAHUA	AMBATO	HUACHI LORETO
209	QUINA MORENO EMILY MICAELA	MUJER	5		ECUATORIANA		TUNGURAHUA	AMBATO	HUACHI LORETO
210	QUIROGA SANCHEZ KLEVER HERNAN	HOMBRE	65		ECUATORIANA		TUNGURAHUA	AMBATO	HUACHI LORETO
211	QUISPE BACULIMA ANA LUCIA	MUJER	53		ECUATORIANA		TUNGURAHUA	AMBATO	HUACHI LORETO
212	QUISPE ASES GEOVANNY FREDY	HOMBRE	36		ECUATORIANA		TUNGURAHUA	AMBATO	HUACHI LORETO
213	QUISPE DE LA CRUZ MARTIZA PIEDAD	MUJER	28		ECUATORIANA		TUNGURAHUA	AMBATO	HUACHI LORETO
214	RAMIREZ GUAITARA ROBINSON MANUEL	HOMBRE	49		ECUATORIANA		TUNGURAHUA	AMBATO	HUACHI LORETO
215	RAMOS LOPEZ ROSARIO GUADALUPE	MUJER	60		ECUATORIANA		TUNGURAHUA	AMBATO	HUACHI LORETO
216	REYES VILLACIS RICARDO ANTONIO	HOMBRE	45		ECUATORIANA		TUNGURAHUA	AMBATO	HUACHI LORETO
217	RIBADENEIRA ARELLANO CARLOS NAPOLEON	HOMBRE	51		ECUATORIANA		TUNGURAHUA	AMBATO	HUACHI LORETO
218	RIBADENEIRA ARELLANO LAURA DEL ROCIO	MUJER	52		ECUATORIANA		TUNGURAHUA	AMBATO	HUACHI LORETO
219	RIVERA VACA MAGGI GUADALUPE	MUJER	42		ECUATORIANA		TUNGURAHUA	AMBATO	HUACHI LORETO
220	ROMERO MENDEZ MARTHA ESTHELA	MUJER	52		ECUATORIANA		TUNGURAHUA	AMBATO	HUACHI LORETO
221	RONQUILLO MOSCOSO EDGAR VICENTE	MUJER	55		ECUATORIANA		TUNGURAHUA	AMBATO	HUACHI LORETO
222	ROSERO COBA CARMEN AMELIA	MUJER	43		ECUATORIANA		TUNGURAHUA	AMBATO	HUACHI LORETO
223	ROSERO COBA HILDA ISABEL	MUJER	45		ECUATORIANA	ESPAÑA	TUNGURAHUA	AMBATO	HUACHI LORETO
224	SALLEMA VELASCO YOLANDA MARLENE	MUJER	45		ECUATORIANA		TUNGURAHUA	AMBATO	HUACHI LORETO
225	SALAS CISNEROS LUIS HERNAN	HOMBRE	65		ECUATORIANA		TUNGURAHUA	AMBATO	HUACHI LORETO
226	SALAZAR ALCOCER JIMMY PATRICIO	HOMBRE	40		ECUATORIANA		TUNGURAHUA	AMBATO	HUACHI LORETO

227	SALAZAR ALCOCER NANCY CECILIA	MUJER	64		ECUATORIANA		TUNGURAHUA	AMBATO	HUACHI LORETO
228	SALAZAR CANDO RUTH ELIZABETH	MUJER	50		ECUATORIANA		TUNGURAHUA	AMBATO	HUACHI LORETO
229	SALAZAR GUAMAN NORMA FANNY	MUJER	50		ECUATORIANA		TUNGURAHUA	AMBATO	HUACHI LORETO
230	SANCHEZ ANDRADE AIDA MAGDALENA	MUJER	70		ECUATORIANA		TUNGURAHUA	AMBATO	HUACHI LORETO
231	SANCHEZ CHASI JORGE FERNANDO	HOMBRE	54		ECUATORIANA		TUNGURAHUA	AMBATO	HUACHI LORETO
232	SANTANA MAYORGA WILMA ROCIO	MUJER	51		ECUATORIANA		TUNGURAHUA	AMBATO	HUACHI LORETO
233	SANTANA SALAS LUIS GERARDO	HOMBRE	57		ECUATORIANA		TUNGURAHUA	AMBATO	HUACHI LORETO
234	SANTOS MARIANA DE JESUS	MUJER	78		ECUATORIANA		TUNGURAHUA	AMBATO	HUACHI LORETO
235	SANTOS GLORIA MARIA CRISTINA	MUJER	62		ECUATORIANA		TUNGURAHUA	AMBATO	HUACHI LORETO
236	SANTOS PEDRO PABLO	HOMBRE	54		ECUATORIANA		TUNGURAHUA	AMBATO	HUACHI LORETO
237	PUNINA ANDAGANA SEGUNDO APOLINARIO	HOMBRE	32		ECUATORIANA		TUNGURAHUA	AMBATO	HUACHI LORETO
238	SINALIN GALLO MARIA ROSARIO	MUJER	43		ECUATORIANA		TUNGURAHUA	AMBATO	HUACHI LORETO
239	SISALEMA GUAPULEMA VICTOR HUGO	HOMBRE	55		ECUATORIANA		TUNGURAHUA	AMBATO	HUACHI LORETO
240	SIZA SIZA VICTOR HUGO	HOMBRE	50		ECUATORIANA		TUNGURAHUA	AMBATO	HUACHI LORETO
241	SOLIS BURBANO MARIA JOSE	MUJER	30		ECUATORIANA		TUNGURAHUA	AMBATO	HUACHI LORETO
242	SOLIS ESCOBAR BERTHA ENRIQUETA	MUJER	54		ECUATORIANA		TUNGURAHUA	AMBATO	HUACHI LORETO
243	SORIA MEDINA ELIAS RAUL	HOMBRE	50		ECUATORIANA		TUNGURAHUA	AMBATO	HUACHI LORETO
244	TIRADO CHICO EL VIA RENE	MUJER	73		ECUATORIANA		TUNGURAHUA	AMBATO	HUACHI LORETO
245	TOAPANTA SIMBAÑA JANNETH	MUJER	39		ECUATORIANA	ESPAÑA	TUNGURAHUA	AMBATO	HUACHI LORETO
246	TOBANDA SORIA ROSA ERMINIA	MUJER	61		ECUATORIANA		TUNGURAHUA	AMBATO	HUACHI LORETO
247	TORRES VILLEGAS NELIN RAMIRO	MUJER	54		ECUATORIANA		TUNGURAHUA	AMBATO	HUACHI LORETO
248	TORRES SANTANA LUIS FERDERICO	HOMBRE	25		ECUATORIANA		TUNGURAHUA	AMBATO	HUACHI LORETO

249	TRUJILLO SANDOVAL MAGDA CATALINA	MUJER	54		ECUATORIANA		TUNGURAHUA	AMBATO	HUACHI LORETO
250	ULLOA FREIRE JORGE PATRICIO	HOMBRE	54		ECUATORIANA	ESPAÑA	TUNGURAHUA	AMBATO	HUACHI LORETO
251	UROUZO SIERRA MARCO LEONARDO	HOMBRE	55		ECUATORIANA		TUNGURAHUA	AMBATO	HUACHI LORETO
252	VACA ROBLES MARIZA LELY	MUJER	56		ECUATORIANA		TUNGURAHUA	AMBATO	HUACHI LORETO
253	VALENZA VELEZ LEONOR DEL ROSARIO	MUJER	47		ECUATORIANA		TUNGURAHUA	AMBATO	HUACHI LORETO
254	VALLE NUÑEZ NIEVES ERNESTINA	MUJER	59		ECUATORIANA		TUNGURAHUA	AMBATO	HUACHI LORETO
255	VARGAS ALVAREZ JOSE MANUEL	HOMBRE	57		ECUATORIANA		TUNGURAHUA	AMBATO	HUACHI LORETO
256	VARGAS MAYORGA SEGUNDO BOLIVAR	HOMBRE	46		ECUATORIANA		TUNGURAHUA	AMBATO	HUACHI LORETO
257	VAYAS ORTEGA MAYRA IVANOVA	MUJER	32		ECUATORIANA		TUNGURAHUA	AMBATO	HUACHI LORETO
258	VEGA MARTINEZ SERGIO JULIO	HOMBRE	63		ECUATORIANA		TUNGURAHUA	AMBATO	HUACHI LORETO
259	VELASTEGUI FERNANDEZ CESAR ANTONIO	HOMBRE	58		ECUATORIANA		TUNGURAHUA	AMBATO	HUACHI LORETO
260	VELASTEGUI JARAMILLO GEOVANNY CRISOSTOMO	HOMBRE	41		ECUATORIANA		TUNGURAHUA	AMBATO	HUACHI LORETO
261	VELASTEGUI JARAMILLO MARCOS FERNANDO	HOMBRE	38		ECUATORIANA		TUNGURAHUA	AMBATO	HUACHI LORETO
262	VELOZ ALTAMIRANO TATIANA VALERIA	MUJER	20		ECUATORIANA		TUNGURAHUA	AMBATO	HUACHI LORETO
263	VILLACIS FUENTES GLADYS FABIOLA	MUJER	59		ECUATORIANA		TUNGURAHUA	AMBATO	HUACHI LORETO
264	VILLACIS TORRES LAURA ELENA	MUJER	48		ECUATORIANA		TUNGURAHUA	AMBATO	HUACHI LORETO
265	VILLAGOMES PAEZ OLGA FABIOLA	MUJER	48		ECUATORIANA		TUNGURAHUA	AMBATO	HUACHI LORETO
266	VILLALVA MARTINEZ MARIA ANGELITA	MUJER	58		ECUATORIANA		TUNGURAHUA	AMBATO	HUACHI LORETO
267	VILLALVA ZAMBRANO WILSON ENRIQUE	HOMBRE	58		ECUATORIANA		TUNGURAHUA	AMBATO	HUACHI LORETO
268	VILLAVICENCIO ZANIPATIN AMADA GRECIA	MUJER	54		ECUATORIANA		TUNGURAHUA	AMBATO	HUACHI LORETO
269	VIVANCO SOPA IRLANDA MONICA	MUJER	20		ECUATORIANA		TUNGURAHUA	AMBATO	HUACHI LORETO
270	YANCHA BARRIGA JOSE EDUARDO	HOMBRE	58		ECUATORIANA		TUNGURAHUA	AMBATO	HUACHI LORETO

271	YANCHA BARRIGA GLADYS MARLENE	MUJER	48		ECUATORIANA		TUNGURAHUA	AMBATO	HUACHI LORETO
272	ZURITA CORAL BARSOVIA JAQUELINE	MUJER	47		ECUATORIANA		TUNGURAHUA	AMBATO	HUACHI LORETO

f. _____


Ing MSc. Lorena Pérez

DOCENTE COORDINADOR DEL PROYECTO

CERTIFICADO

Yo Luis Quiña Coordinador de LA COOPERATIVA DE VIVIENDA AMANECER POPULAR en debida forma y legal forma CERTIFICO que:

El equipo de Docentes y Estudiantes de la Universidad Técnica de Ambato, Facultad de Ingeniería Civil y Mecánica Carrera de Ingeniería Civil, desarrollaron en su totalidad y de manera participativa en esta Institución las etapas de Planificación, Ejecución, Monitoreo y Evaluación del Proyecto de Servicio Comunitario para Vinculación con la Sociedad en el Proyecto “ REPLANTEO Y PLANIMETRIAS DE UNA AREA DE TERRENO PERTENECIENTE A LA COOPERATIVA DE VIVIENDA AMANECER POPULAR, UBICADO EN EL SECTOR EL TROPEZON, PARROQUIA HUACHI CHICO, CANTÓN AMBATO, PROVINCIA TUNGURAHUA.” con una duración total de 2392 horas con 28 estudiantes, siendo los Beneficiarios Directos de este Proyecto LA COOPERATIVA DE VIVIENDA AMANECER POPULAR.

De esta manera se da cumplimiento al Acta de Aceptación y Compromiso suscrita con la Facultad de Ingeniería Civil y Mecánica de la Universidad Técnica de Ambato.

Es todo cuanto puedo certificar en honor a la verdad, autorizando a la Universidad Técnica de Ambato, para que del presente el uso que a bien tuviera .

Ambato 16 de agosto de 2013

f.  _____




LIC. LUIS QUIÑA

Coordinador de la entidad Beneficiaria

INFORME DEL PROYECTO PLANIFICADO, EJECUTADO, MONITOREADO Y EVALUADO

FACULTAD: INGENIERIA CIVIL Y MECANICA.
PROGRAMA: UNIDAD DE VINCULACIÓN CON LA COLECTIVIDAD
CARRERA DE: INGENIERIA CIVIL
PROYECTOS ACADÉMICOS DE SERVICIO COMUNITARIO PARA VINCULACION CON LA SOCIEDAD: PLANIFICADOS, EJECUTADOS, MONITOREADOS Y EVALUADOS.

PROYECTO: "Replanteo Planimetrías de una área de terreno perteneciente a la Cooperativa de Vivienda Amanecer Popular, ubicado en el sector el Tropezón, parroquia Huachi Chico, cantón Ambato, provincia Tungurahua." CÓDIGO: "FCM-IC-014-2013"		TIEMPO DE EJECUCIÓN		PRESUPUESTO EJECUTADO(USD (\$))						
ENTIDAD(ES) BENEFICIARIA(S)	BENEFICIARIA(S)	DESDE	HASTA	# HORAS	APORTES RECURSOS ESTUDIANTES	APORTE DE LA ENTIDAD BENEFICIARIA	TOTAL			
I. COOPERATIVA DE VIVIENDA AMANECEER POPULAR				22/04/2013	26/07/2013	2383	0,00\$	5999,00\$	5999,00\$	
NÚMERO DE BENEFICIARIOS:										
COORDINADOR (ES) ENTIDAD (ES) BENEFICIARIAS	CARGO	RESPONSABLES DEL PROYECTO	DOCENTES PARTICIPANTES	DOCENTES AUTORES V/O PARTICIPANTES	HOMBRES	# HORAS CUMPLIDAS	MUJERES	# HORAS CUMPLIDAS		
1.	SR. LUIS QUINA	1.	GERENTE	ING. LORENA PEREZ	ING. CARLOS	1	IAILLON DIEGO	84	IGUACHI MARÍA	84
					ING. NAVARRO		2ALEAGA LUIS	85	2MENA MARÍA	84
					ING. ZING. MORALES		3CEVALLOS JAVIER	94	3RUGEL PAOLA	94
					ING. 3ING. LORENA PEREZ		4CHARCO EDWIN	85	4RUIZ MARIA JOSE	84
							5ENDARA DIEGO	84	5SALEMA CRISTINA	86
							6GUERRERO BRYAN	84	6SALAZAR VICTORIA	84
							7 HERRERA FELIX	85	7TONATO SILVIA	84
							8 LAGLA WILMER	84	8VALENCIA GINA	85
							9 LLANO SEGUNDO	86	9VALENCIA JANINE	85
							10 MILAN BENITO	84		
							11MORETA ORLANDO	84		
							12MORALES CARLOS	84		
							13 NAMO PATRICIO	84		
							14PENAHERRERA SEBASTIAN	84		
							15QUIROZ FERNANDO	84		

				16	QUISINGO CESAR	86		
				17	REATEGUI	81		
					JIMMI			
				18	ROJAS ANGEL	85		
				19	RUIZ ALVARO	86		
				TOTAL		2	1613	770
PRESENTADO POR: f. _____  ING. LORENA PEREZ DOCENTE COORDINADOR DEL PROYECTO			REVISADO POR: f. _____  LCDO. JORGE AMORES COORDINADOR UNIDAD VINCULA CON LA COLECTIVIDAD DE LA FACULTAD			ENFORME FAVORABLE: f. _____  ING. VICTOR GUACHIMBOSA DIRECTOR CEVIC-UTA		



UNIVERSIDAD TECNICA DE AMBATO



**UNIDAD DE VINCULACIÓN CON LA SOCIEDAD
FACULTAD DE INGENIERÍA CIVIL Y MECÁNICA
CARRERA DE INGENIERIA CIVIL**

INFORME FINAL DEL PROYECTO DE VINCULACIÓN

NOMBRE DEL PROYECTO: “ REPLANTEO Y PLANIMETRÍAS DE UNA
AREA DE TERRENO PERTENECIENTE A LA COOPERATIVA DE VIVIENDA
AMANECER POPULAR, UBICADO EN EL SECTOR EL TROPEZÓN,
PARROQUIA HUACHI CHICO, CANTÓN AMBATO, PROVINCIA
TUNGURAHUA.”

DOCENTE(S) AUTOR(ES): ING MSC LORENA PEREZ
ING HUMBERTO MORALES
ING CARLOS NAVARRO

Ambato – Ecuador

2013

INFORME FINAL DEL PROYECTO DE VINCULACIÓN

I. INTRODUCCIÓN

Este proyecto tiene que ver con la realización del levantamiento, elaboración de planimetrías y la distribución de los lotes.

II. ANTECEDENTES

Por consiguiente debido al tiempo transcurrido y a la no culminación del proyecto ha dado el surgimiento a la inconformidad entre los socios de la cooperativa y esto ocasionó la desintegración de varios socios de la cooperativa.

Los propietarios de cada lote de terreno de la Cooperativa de Vivienda Amanecer Popular, no tienen planimetrías individuales para la legalización de tierras, razón por la cual se han presentado conflictos entre los beneficiarios.

Si los socios hubieran tenido sus respectivas legalizaciones de lotes no existiría tanta dispersión de viviendas lo cual es un causante de inseguridad en los habitantes del sector.

III. RESUMEN

Los estudiantes de la facultad de Ingeniería Civil realizamos el levantamiento de las 272 lotes de la Cooperativa Amanecer Popular, para lo cual actuamos para este proyecto 28 personas y para esto se conto con equipo topográfico, se hizo el levantamiento, y la división de los lotes de cada manzana de dicha cooperativa, una vez realizada la división a computadora, llevamos esos datos a replantearlos en el terreno con una estación geodésica y para esto la distribución que hicimos en el terreno está delimitado por estacas que fuimos clavando según la distribución que hicimos a computadora, y después de esto procedimos hacer e imprimir las planimetrías de cada lote y su revisión y firma de los tutores.

1. NOMBRE DEL PROYECTO

“ REPLANTEO Y PLANIMETRIAS DE UNA AREA DE TERRENO PERTENECIENTE A LA COOPERATIVA DE VIVIENDA AMANECER POPULAR, UBICADO EN EL SECTOR EL TROPEZÒN, PARROQUIA HUACHI CHICO, CANTÓN AMBATO, PROVINCIA TUNGURAHUA.”

2. IMPACTO O BENEFICIO

Realizar el levantamiento, planimetrías y replanteo topográfico del sector de la Cooperativa Amanecer Popular en 272 lotes en el año 2013 para mejorar el desarrollo urbanístico del sector beneficiario en un 25% en el año 2014.

3. CRONOGRAMA

COMPONENTES/ACTIVIDADES SUBACTIVIDADES	TIEMPO DE EJECUCIÓN REAL		
	DESDE	HASTA	ACTIVIDADES CUMPLIDAS
Componente 1: Ejecutar la socialización del Proyecto			
Actividad 1.1: Coordinación con representantes y socios de la Cooperativa de Viviendas Amanecer Popular.	22/Abril/2013	22/Abril/2013	REALIZADO
Subactividad 1.1.1 Reconocer el lugar.	29/Abril/2013	29/Abril/2013	REALIZADO
Subactividad 1.1.2 Ubicar el proyecto en el sitio.	02/Mayo/2013	03/Mayo/2013	REALIZADO
Subactividad 1.1.3 Recopilar la información.	10/Mayo/2013	10/Mayo/2013	REALIZADO
Componente 2: Coordinar las actividades a realizarse			
Actividad 2.1 Planificar las actividades.	14/Mayo/2013	14/Mayo/2013	REALIZADO
Subactividad 2.1.1 Conformar los equipos de trabajos.	15/Mayo/2013	15/Mayo/2013	REALIZADO
Subactividad 2.1.2 Distribución de actividades a equipos de trabajo.	17/Mayo/2013	17/Mayo/2013	REALIZADO
Subactividad 2.1.3 Coordinar con los representantes de la Cooperativa Amanecer Popular para la distribución de los materiales (estacas y mojonos) para materializar los puntos de lindero de cada lote.	21/Mayo/2013	21/Mayo/2013	REALIZADO
Actividad 2.2. Sortear los lotes para los diferentes equipos de trabajo	22/Mayo/2013	22/Mayo/2013	REALIZADO
Subactividad 2.2.1 Ubicar los lotes en el sitio	22/Mayo/2013	22/Mayo/2013	REALIZADO
Subactividad 2.2.2 Revisar y visitar el sitio de trabajo por parte de los equipos de trabajo	23/Mayo/2013	23/Mayo/2013	REALIZADO
Subactividad 2.3 Elaborar el presupuesto referencial.	24/Mayo/2013	24/Mayo/2013	REALIZADO
Componente 3: Actualizar el Levantamiento Topográfico realizando anteriormente			
Actividad 3.1 Alquiler del equipo topográfico	31/Mayo/2013	31/Mayo/2013	REALIZADO
Actividad 3.2 Trabajo de campo: Levantamiento topográfico del terreno con los equipos de trabajo			REALIZADO
Subactividad 3.2.1 Levantamiento topográfico equipo 2 y 4	01/Jun/2013	01/Jun/2013	REALIZADO
Subactividad 3.2.2 Levantamiento topográfico equipo 3 y 5	01/Jun/2013	01/Jun/2013	REALIZADO
Subactividad 3.2.3 Levantamiento topográfico equipo 6, 7 y 8	01/Jun/2013	01/Jun/2013	REALIZADO
Subactividad 3.2.4 Levantamiento topográfico equipo 1 y 9	01/Jun/2013	01/Jun/2013	REALIZADO
Componente 4: Realizar la división de los lotes correspondientes en oficina.			
Actividad 4.1 Trabajo en oficina			REALIZADO
Subactividad 4.1.1 Determinar las áreas correspondiente a cada lote por parte del equipo 2 y 4	13/Jun/2013	14/Jun/2013	REALIZADO
Subactividad 4.1.2 Determinar las áreas correspondiente a cada lote por parte del equipo 3 y 5	13/Jun/2013	14/Jun/2013	REALIZADO
Subactividad 4.1.3 Determinar las áreas correspondiente a cada lote por parte del equipo 6, 7y8	13/Jun/2013	14/Jun/2013	REALIZADO
Subactividad 4.1.4 Determinar las áreas correspondiente a cada lote por parte del equipo 1 y 9	13/Jun/2013	14/Jun/2013	REALIZADO
Componente 5: Colocar los linderos			
Actividad 5.1 Trabajo en campo	8/Jun/2013	15/Jun/2013	REALIZADO
Subactividad 5.1.1 Ubicar los punto por parte del equipo 2 y 4	15/Junio/2013	15/Jun/2013	REALIZADO
Subactividad 5.1.2 Ubicar los punto por parte del equipo 3 y 5	20/Junio/2013	22/Jun/2013	REALIZADO
Subactividad 5.1.3 Ubicar los punto por parte del equipo 6, 7 y 8	20/Junio/2013	22/Jun/2013	REALIZADO
Subactividad 5.1.4 Ubicar los punto por parte del equipo 1 y 9	20/Junio/2013	22/Jun/2013	REALIZADO
Componente 6: Crear las planimetrías de los terrenos			
Actividad 6.1 Trabajo en oficina	01/Jul/2013	05/Jul/2013	REALIZADO
Subactividad 6.1.1 Trazar los puntos obtenidos de la estación total por parte del equipo 2 y 4	03/Jul/2013	05/Jul/2013	REALIZADO
Subactividad 6.1.2 Trazar los puntos obtenidos de la estación total por parte del equipo 3 y 5	03/Jul/2013	03/Jul/2013	REALIZADO
Subactividad 6.1.3 Trazar los puntos obtenidos de la estación total por parte del equipo 6, 7 y 8	03/Jul/2013	03/Jul/2013	REALIZADO
Subactividad 6.1.4 Trazar los puntos obtenidos de la estación total por parte del equipo 1 y 9	03/Jul/2013	03/Jul/2013	REALIZADO
Actividad 6.2 Imprimir las planimetrías			REALIZADO
Subactividad 6.2.1 Imprimir las planimetrías para revisión de los tutores	08/Jul/2013	08/Jul/2013	REALIZADO
Subactividad 6.2.2 Corregir de las planimetrías revisada por los tutores	11/Jul/2013	11/Jul/2013	REALIZADO
Subactividad 6.2.3 Imprimir las planimetrías definitivas para aprobación	12/Jul/2013	12/Jul/2013	REALIZADO
Actividad 6.3 Revisión y Corrección de las planimetrías por parte del Sr Jimmy Reategui	05/Jul/2013	05/Jul/2013	REALIZADO
Actividad 6.4 Coordinar la elaboración del informe final del proyecto	03/Jul/2013	26/Jul/2013	REALIZADO

Nota: todas las actividades enunciadas anteriormente se realizaron en las fechas mencionadas.

4. OBJETIVOS

- ✓ Mejorar el desarrollo urbanístico del sector beneficiario en un 25% en el año 2014.

5. RECURSOS MATERIALES Y HUMANOS

5.1. Recursos materiales

5.3 PRESUPUESTO POR CONCEPTO DEL PROYECTO			
CONCEPTO	APORTE RECURSOS ESTUDIANTES	APORTE ENTIDAD BENEFICIARIA	
Personal	0 \$	0 \$	0 \$
Equipos	0 \$	4577 \$	4868 \$
Materiales y Suministros	0 \$	249 \$	846 \$
Trasporte	0 \$	687 \$	741 \$
Servicios (refrigerios)	0 \$	486 \$	645 \$
Total \$	0 \$	5999 \$	5999 \$

5.2. Recursos humanos

ENTIDAD BENEFICIARIA COOPERATIVA DE VIVIENDAS AMANECER POPULAR	
TUTOR	INTEGRANTES
Ing. Carlos Navarro	Gina Dayana Valencia Chávez
	Janine Elizabeth Valencia Chávez
Ing. Humberto Morales	Ángel Modesto Rojas Torres
	Sebastián Peñaherrera Campaña
	Washington Fernando Quiroz Vargas
	Vladimir Orlando Moreta Yauli
Ing. Lorena Pérez	Benito Bladimir Milán Tenesaca
	María Victoria Huachi Curí
	Cristina Alexandra Sailena Melgar
	Diego Fernando Endara Ramos
	Patricio Jaime Ñamo Guaman
	Javier Alejandro Cevallos Panimboza
	María Victoria Salazar Vaca
	Paola Alexandra Rugel Balseca
	Diego Fernando Aillon Maroto
	Álvaro Guillermo Ruiz Arboleda
	Bryan Vinicio Guerrero Recalde
	María José Ruiz Morales
	Jimmy Reátegui
	María José Mena Céspedes
	Carlos Morales Villagrán
	Segundo Manuel Llano Asas
	Silvia Maricela Tonato Tonato
	Wilmer Aníbal Lagla Jaque
	Cesar Vinicio Quisingo Caiza
	Luis Alfonso Aleaga del Salto
Edwin Rubén Charco Pastuña	
Félix Agustín Herrera Mazón	

6. RESULTADO DEL PROYECTO

6.1. Productos y servicios obtenidos

Realizamos 272 planimetrías que se entregara a cada beneficiario de la cooperativa.

6.2. Número de Beneficiarios

PROYECTO: “ REPLANTEO Y PLANIMETRIAS DE UNA AREA DE TERRENO PERTENECIENTE A LA COOPERATIVA DE VIVIENDA AMANECER POPULAR, UBICADO EN EL SECTOR EL TROPEZÓN, PARROQUIA HUACHI CHICO, CANTÓN AMBATO, PROVINCIA TUNGURAHUA.”		
ENFOQUE	DESCRIPCIÓN	BENEFICIARIOS
SEXO	HOMBRE	184
	MUJER	88
	SUBTOTAL	272
ETARIO	MENORES DE 15 AÑOS	2
	DE 15 A 29 AÑOS	2
	DE 30 A 64 AÑOS	268
	DE 65 Y MAS AÑOS	
	SUBTOTAL	272
DISCAPACIDADES	FÍSICA	4
	PSICOLÓGICA	
	MENTAL	
	AUDITIVA	
	VISUAL	1
	SUBTOTAL	5
PUEBLOS Y NACIONALIDADES	INDÍGENAS	
	MESTIZOS	272
	BLANCOS	
	AFROAMERICANOS	
	MONTUBIOS	
	OTROS	
	SUBTOTAL	272
MOVILIDAD	ECUATORIANO EN EL	12
	EXTRANJERO	
	EXTRANJERO EN EL ECUADOR	
	SUBTOTAL	12

6.3. Indicadores de logro

- Realizar el levantamiento, planimetrías y replanteo topográfico del sector de la Cooperativa Amanecer Popular en 272 lotes en el año 2013.
Se ha cumplido el indicador del propósito en un 100 %.
- Reunión con directivos, tutores y estudiantes en el año 2013.
Se ha cumplido el indicador del componente 1 en un 100 %.
- Reuniones de tutores y estudiantes en el año 2013.

- Se ha cumplido el indicador del componente 2 en un 100 %.
- Actualizar datos in situ de los 272 lotes en el año 2013.
- Se ha cumplido el indicador del componente 3 en un 100 %.
- División de planimetrías con la utilización de programas computarizados en el año 2013.
- Se ha cumplido el indicador del componente 4 en un 100 %.
- Colocación de linderos de 272 lotes en el año 2013.
- Se ha cumplido el indicador del componente 5 en un 100 %.
- Planos de los 272 lotes en el año 2013.
- Se ha cumplido el indicador del componente 6 en un 100 %.

7. CONCLUSIONES Y RECOMENDACIONES

7.1. Conclusiones

- Mediante el presente proyecto aportamos con nuestros conocimientos para la realización de un adecuado levantamiento y replanteo de los lotes del sector pertenecientes a la cooperativa “AMANECER POPULAR”.
- Se ha ayudado al mejoramiento del desarrollo urbanístico de la ciudad de Ambato.
- Se logro realizar una nueva distribución de cada uno de los lotes con su respectiva área que le corresponde a cada beneficiario y a su vez evitando posibles conflictos de catastro y avalúos.
- Con la aplicación de los conocimientos adquiridos en la universidad se obtuvo las planimetrías de todos los lotes del proyecto de la COOPERTIVA DE VIVIENDA AMANECER POPULAR.
- Se logro actualizar los datos de linderos de cada uno de los lotes pertenecientes a la COOPERTIVA DE VIVIENDA AMANECER POPULAR.

7.2. Recomendaciones

- Los equipos deben estar en un óptimo funcionamiento para evitar errores en el replanteo, y así lograr un trabajo excelente.
- Procesar correctamente los datos obtenidos para una buena realización de las planimetrías.
- Verificar en cada lote si existen acometidas de agua potable y cajas de revisión .