


MATRIZ INVENTARIO VIAL VÍA 52

Tabla 194. Matriz Vía 52


INFORMACIÓN DE LAS CARACTERÍSTICAS FÍSICAS PRESENTADAS DE LA VÍA					
NOMBRE DE RESPONSABLE:	STALIN ALEJANDRO SÁNCHEZ				
FECHA DE TOMA DE DATOS:	15-feb-22				
PROVINCIA:	COTOPAXI	CÓDIGO:	0	5	
CANTÓN:	LATACUNGA	CÓDIGO:	0	1	
PARROQUIA:	11 DE NOVIEMBRE	CÓDIGO:	5	7	
NUMERO DEL CAMINO:	CÓDIGO:	0	5	2	
TIPO DE VÍA:	COLECTORA	CÓDIGO:	4		
CÓDIGO DEL CAMINO O VÍA:	PROVINCIA - CANTÓN - PARROQUIA - NUMERO DE CAMINO				
	05-01-57-052				
DONDE INICIO DE LA VÍA:	ONCE DE NOVIEMBRE		DONDE FINALIZA LA VÍA:	CUATRO ESQUINAS	
COORDENADAS DEL PUNTO DE INICIO:	TOMADAS DEL GPS		COORDENADAS DEL PUNTO FINAL:	TOMADAS DEL GPS	
	758531			759297	
	9899976		9897949		
IMPORTANCIA DE LA VÍA:	NORMAL				
INFORMACIÓN DE LA VÍA					
TIPO DE TERRENO	ONDULADO			PENDIENTES ENTRE EL 4-6 %	
TIPO DE SUPERFICIE DE RODADURA	ADOQUINADO			CONFORMADA POR MATERIAL DE MEJORAMIENTO	
ESTADO DE LA SUPERFICIE DE RODADURA	MALO			MANTENIMIENTO RECIENTE	
LONGITUD DE LA VÍA O CAMINO	0,14	KM	SECTOR PRODUCTIVO MAS IMPORTANTE	AGRÍCOLA	
ANCHO DE LA VÍA O CAMINO	7,70	ML	SERVICIOS BÁSICOS	SI PRESENTA	
ANCHO DE LA SUPERFICIE DE RODADURA / CALZADA	7,3	ML	ALUMBRADO PÚBLICO	SI PRESENTA	
BORDILLOS	SI PRESENTA		ESTADO DE LOS BORDILLOS	BUENO	
CUNETA DE LA VÍA	SI PRESENTA		ESTADO DE LA CUNETA	BUENO	
TIPO DE CUNETA	CONFORMADA POR BORDILLOS		USO DEL DERECHO DE VÍA	<u>INFRAESTRUCTURA</u>	
SEÑALIZACIÓN HORIZONTAL	(ANCHOS DE FRANJA 15 CM) (LÍNEA AMARILLA DELIMITA EL CARRIL) (LÍNEA BLANCA DELIMITA LA CALZADA)		ESTADO DE LA SEÑALÉTICA	BUENO	
SEÑALIZACIÓN VERTICAL	SEÑALIZACIÓN - PREVENTIVA Y OBLIGATORIA		ESTADO DE LA SEÑALÉTICA	BUENO	
NÚMERO DE CARRILES Y SENTIDO DE LA VÍA	DOS CARRILES			<u>DEFINIDOS POR SEÑALIZACIÓN HORIZONTAL</u>	
NUMERO DE PUENTES EN EL CAMINO O VÍA	NO PRESENTA	UNIDADES	INTERSECCIONES	-	UNIDADES
MATERIAL DE ALCANTARILLA	METÁLICA DE ACERO CORRUGADO		LONGITUD DE ALCANTARILLA	-	ML
TIPO ALCANTARILLA	CIRCULAR		ESTADO DE LA ALCANTARILLA	-	
DIMENSIÓN DEL CUERPO ALCANTARILLA	ANCHO		ALTO	DIÁMETRO	
	-			-	
CABEZALES	-		ESTADO DE LOS CABEZALES	-	

INFORMACIÓN DE LAS NECESIDADES PRESENTADAS DE CONSERVACIÓN DE LA VÍA	
NECESIDADES PRESENTADAS DEL CAMINO	MANTENIMIENTO PERIÓDICO, VÍA EN BUEN ESTADO, MANTENIMIENTO SEÑALETICA HORIZONTAL
FOTOGRAFÍAS DE LA VÍA	
	

Fuente: Elaboración Propia

MATRIZ INVENTARIO VIAL VÍA 53

Tabla 195. Matriz Vía 53


INFORMACIÓN DE LAS CARACTERÍSTICAS FÍSICAS PRESENTADAS DE LA VÍA					
NOMBRE DE RESPONSABLE:	STALIN ALEJANDRO SÁNCHEZ				
FECHA DE TOMA DE DATOS:	15-feb-22				
PROVINCIA:	COTOPAXI	CÓDIGO:	0	5	
CANTÓN:	LATACUNGA	CÓDIGO:	0	1	
PARROQUIA:	11 DE NOVIEMBRE	CÓDIGO:	5	7	
NUMERO DEL CAMINO:	CÓDIGO:	0	5	3	
TIPO DE VÍA:	COLECTORA	CÓDIGO:	4		
CÓDIGO DEL CAMINO O VÍA:	PROVINCIA - CANTÓN - PARROQUIA - NUMERO DE CAMINO				
	05-01-57-053				
DONDE INICIO DE LA VÍA:	PARCELAS	DONDE FINALIZA LA VÍA:		ONCE DE NOVIEMBRE	
COORDENADAS DEL PUNTO DE INICIO:	TOMADAS DEL GPS		COORDENADAS DEL PUNTO FINAL:	TOMADAS DEL GPS	
	759574			759122	
	9900203		9899435		
IMPORTANCIA DE LA VÍA:	NORMAL				
INFORMACIÓN DE LA VÍA					
TIPO DE TERRENO	ONDULADO			PENDIENTES ENTRE EL 4-6 %	
TIPO DE SUPERFICIE DE RODADURA	LASTRADA			CONFORMADA POR MATERIAL DE MEJORAMIENTO	
ESTADO DE LA SUPERFICIE DE RODADURA	REGULAR			NO SE REALZA MANTENIMIENTO	
LONGITUD DE LA VÍA O CAMINO	1,02	KM	SECTOR PRODUCTIVO MAS IMPORTANTE	AGRÍCOLA	
ANCHO DE LA VÍA O CAMINO	10,00	ML	SERVICIOS BÁSICOS	NO PRESENTA	
ANCHO DE LA SUPERFICIE DE RODADURA / CALZADA	8,8	ML	ALUMBRADO PÚBLICO	NO PRESENTA	
BORDILLOS	NO PRESENTA		ESTADO DE LOS BORDILLOS	-	
CUNETA DE LA VÍA	NO PRESENTA		ESTADO DE LA CUNETA	-	
TIPO DE CUNETA	-		USO DEL DERECHO DE VÍA	<u>INFRAESTRUCTURA</u>	
SEÑALIZACIÓN HORIZONTAL	NO PRESENTA		ESTADO DE LA SEÑALÉTICA	-	
SEÑALIZACIÓN VERTICAL	NO PRESENTA		ESTADO DE LA SEÑALÉTICA	-	
NÚMERO DE CARRILES Y SENTIDO DE LA VÍA	DOS CARRILES			<u>DEFINIDOS POR TERRENO NATURAL</u>	
NUMERO DE PUENTES EN EL CAMINO O VÍA	NO PRESENTA	UNIDADES	INTERSECCIONES	-	UNIDADES
MATERIAL DE ALCANTARILLA	-		LONGITUD DE ALCANTARILLA	-	ML
TIPO ALCANTARILLA	-		ESTADO DE LA ALCANTARILLA	-	
DIMENSIÓN DEL CUERPO ALCANTARILLA	ANCHO		ALTO	DIÁMETRO	
				-	
CABEZALES	-		ESTADO DE LOS CABEZALES	-	

INFORMACIÓN DE LAS NECESIDADES PRESENTADAS DE CONSERVACIÓN DE LA VÍA	
NECESIDADES PRESENTADAS DEL CAMINO	MANTENIMIENTO RUTINARIO, VÍA CON VACHES A LO LARGO DE LA MISMA, LIMPIEZA Y DESBROCE
FOTOGRAFÍAS DE LA VÍA	
	

Fuente: Elaboración Propia

MATRIZ INVENTARIO VIAL VÍA 54

Tabla 196. Matriz Vía 54


INFORMACIÓN DE LAS CARACTERÍSTICAS FÍSICAS PRESENTADAS DE LA VÍA					
NOMBRE DE RESPONSABLE:	STALIN ALEJANDRO SÁNCHEZ				
FECHA DE TOMA DE DATOS:	17-feb-22				
PROVINCIA:	GOTOPAXI	CÓDIGO:	0	5	
CANTÓN:	LATACUNGA	CÓDIGO:	0	1	
PARROQUIA:	11 DE NOVIEMBRE	CÓDIGO:	5	7	
NUMERO DEL CAMINO:	CÓDIGO:	0	5	4	
TIPO DE VÍA:	COLECTORA	CÓDIGO:	4		
CÓDIGO DEL CAMINO O VÍA:	PROVINCIA - CANTÓN - PARROQUIA - NUMERO DE CAMINO				
	05-01-57-054				
DONDE INICIO DE LA VÍA:	SANTA ROSA		DONDE FINALIZA LA VÍA:	ONCE DE NOVIEMBRE	
COORDENADAS DEL PUNTO DE INICIO:	TOMADAS DEL GPS		COORDENADAS DEL PUNTO FINAL:	TOMADAS DEL GPS	
	758603 9899573			758367 9899524	
IMPORTANCIA DE LA VÍA:	NORMAL				
INFORMACIÓN DE LA VÍA					
TIPO DE TERRENO	ONDULADO			PENDIENTES ENTRE EL 4-6 %	
TIPO DE SUPERFICIE DE RODADURA	EMPEDRADO			CONFORMADA POR MATERIAL DE MEJORAMIENTO	
ESTADO DE LA SUPERFICIE DE RODADURA	MALO			NO SE REALZA MANTENIMIENTO	
LONGITUD DE LA VÍA O CAMINO	0,18	KM	SECTOR PRODUCTIVO MAS IMPORTANTE	AGRÍCOLA	
ANCHO DE LA VÍA O CAMINO	10,00	ML	SERVICIOS BÁSICOS	NO PRESENTA	
ANCHO DE LA SUPERFICIE DE RODADURA / CALZADA	8	ML	ALUMBRADO PÚBLICO	NO PRESENTA	
BORDILLOS	NO PRESENTA		ESTADO DE LOS BORDILLOS	-	
CUNETA DE LA VÍA	NO PRESENTA		ESTADO DE LA CUNETA	-	
TIPO DE CUNETA	-		USO DEL DERECHO DE VÍA	<u>INFRAESTRUCTURA</u>	
SEÑALIZACIÓN HORIZONTAL	NO PRESENTA		ESTADO DE LA SEÑALÉTICA	-	
SEÑALIZACIÓN VERTICAL	NO PRESENTA		ESTADO DE LA SEÑALÉTICA	-	
NÚMERO DE CARRILES Y SENTIDO DE LA VÍA	DOS CARRILES			<u>DEFINIDOS POR TERRENO NATURAL</u>	
NUMERO DE PUENTES EN EL CAMINO O VÍA	NO PRESENTA	UNIDADES	INTERSECCIONES	-	UNIDADES
MATERIAL DE ALCANTARILLA	-		LONGITUD DE ALCANTARILLA	-	ML
TIPO ALCANTARILLA	-		ESTADO DE LA ALCANTARILLA	-	
DIMENSIÓN DEL CUERPO ALCANTARILLA	ANCHO		ALTO	DIÁMETRO	
	-		-	-	
CABEZALES	-		ESTADO DE LOS CABEZALES	-	

INFORMACIÓN DE LAS NECESIDADES PRESENTADAS DE CONSERVACIÓN DE LA VÍA	
NECESIDADES PRESENTADAS DEL CAMINO	MANTENIMIENTO RUTINARIO, VÍA CON VACHES A LO LARGO DE LA MISMA, LIMPIEZA Y DESBROCE
FOTOGRAFÍAS DE LA VÍA	
	

Fuente: Elaboración Propia

MATRIZ INVENTARIO VIAL VÍA 55

Tabla 197. Matriz Vía 55


INFORMACIÓN DE LAS CARACTERÍSTICAS FÍSICAS PRESENTADAS DE LA VÍA					
NOMBRE DE RESPONSABLE:	STALIN ALEJANDRO SÁNCHEZ				
FECHA DE TOMA DE DATOS:	17-feb-22				
PROVINCIA:	COTOPAXI	CÓDIGO:	0	5	
CANTÓN:	LATACUNGA	CÓDIGO:	0	1	
PARROQUIA:	11 DE NOVIEMBRE	CÓDIGO:	5	7	
NUMERO DEL CAMINO:	CÓDIGO:	0	5	5	
TIPO DE VÍA:	COLECTORA	CÓDIGO:	4		
CÓDIGO DEL CAMINO O VÍA:	PROVINCIA - CANTÓN - PARROQUIA - NUMERO DE CAMINO				
	05-01-57-055				
DONDE INICIO DE LA VÍA:	CUATRO ESQUINAS		DONDE FINALIZA LA VÍA:	ONCE DE NOVIEMBRE	
COORDENADAS DEL PUNTO DE INICIO:	TOMADAS DEL GPS		COORDENADAS DEL PUNTO FINAL:	TOMADAS DEL GPS	
	758720 9899899			758818 9898880	
IMPORTANCIA DE LA VÍA:	NORMAL				
INFORMACIÓN DE LA VÍA					
TIPO DE TERRENO	ONDULADO			PENDIENTES ENTRE EL 4-6 %	
TIPO DE SUPERFICIE DE RODADURA	EMPEDRADO			CONFORMADA POR MATERIAL DE MEJORAMIENTO	
ESTADO DE LA SUPERFICIE DE RODADURA	BUENO			MANTENIMIENTO RECIENTE	
LONGITUD DE LA VÍA O CAMINO	0,41	KM	SECTOR PRODUCTIVO MAS IMPORTANTE	AGRÍCOLA	
ANCHO DE LA VÍA O CAMINO	8,40	ML	SERVICIOS BÁSICOS	SI PRESENTA	
ANCHO DE LA SUPERFICIE DE RODADURA / CALZADA	6,8	ML	ALUMBRADO PÚBLICO	SI PRESENTA	
BORDILLOS	SI PRESENTA		ESTADO DE LOS BORDILLOS	BUENO	
CUNETA DE LA VÍA	SI PRESENTA		ESTADO DE LA CUNETA	BUENO	
TIPO DE CUNETA	CONFORMADA POR BORDILLOS		USO DEL DERECHO DE VÍA	<u>INFRAESTRUCTURA</u>	
SEÑALIZACIÓN HORIZONTAL	(ANCHOS DE FRANJA 15 CM) (LÍNEA AMARILLA DELIMITA EL CARRIL) (LÍNEA BLANCA DELIMITA LA CALZADA)		ESTADO DE LA SEÑALÉTICA	BUENO	
SEÑALIZACIÓN VERTICAL	SEÑALIZACIÓN - PREVENTIVA Y OBLIGATORIA		ESTADO DE LA SEÑALÉTICA	BUENO	
NÚMERO DE CARRILES Y SENTIDO DE LA VÍA	DOS CARRILES			<u>DEFINIDOS POR SEÑALIZACIÓN HORIZONTAL</u>	
NUMERO DE PUENTES EN EL CAMINO O VÍA	NO PRESENTA	UNIDADES	INTERSECCIONES	-	UNIDADES
MATERIAL DE ALCANTARILLA	METÁLICA DE ACERO CORRUGADO		LONGITUD DE ALCANTARILLA	-	ML
TIPO ALCANTARILLA	CIRCULAR		ESTADO DE LA ALCANTARILLA	-	
DIMENSIÓN DEL CUERPO ALCANTARILLA	ANCHO		ALTO	DIÁMETRO	
	-		-	-	
CABEZALES	-		ESTADO DE LOS CABEZALES	-	

INFORMACIÓN DE LAS NECESIDADES PRESENTADAS DE CONSERVACIÓN DE LA VÍA	
NECESIDADES PRESENTADAS DEL CAMINO	MANTENIMIENTO PERIÓDICO, VÍA EN BUEN ESTADO, MANTENIMIENTO SEÑALETICA HORITONTAL Y VERTICAL
FOTOGRAFÍAS DE LA VÍA	
	

Fuente: Elaboración Propia

MATRIZ INVENTARIO VIAL VÍA 56

Tabla 198. Matriz Vía 56


INFORMACIÓN DE LAS CARACTERÍSTICAS FÍSICAS PRESENTADAS DE LA VÍA						
NOMBRE DE RESPONSABLE:	STALIN ALEJANDRO SÁNCHEZ					
FECHA DE TOMA DE DATOS:	17-feb-22					
PROVINCIA:	COTOPAXI	CÓDIGO:	0	5		
CANTÓN:	LATACUNGA	CÓDIGO:	0	1		
PARROQUIA:	11 DE NOVIEMBRE	CÓDIGO:	5	7		
NUMERO DEL CAMINO:	CÓDIGO:	0	5	6		
TIPO DE VÍA:	COLECTORA	CÓDIGO:	4			
CÓDIGO DEL CAMINO O VÍA:	PROVINCIA - CANTÓN - PARROQUIA - NUMERO DE CAMINO					
	05-01-57-056					
DONDE INICIO DE LA VÍA:	ONCE DE NOVIEMBRE		DONDE FINALIZA LA VÍA:		ONCE DE NOVIEMBRE	
COORDENADAS DEL PUNTO DE INICIO:	TOMADAS DEL GPS		COORDENADAS DEL PUNTO FINAL:		TOMADAS DEL GPS	
	758849 9899665				758846 9899373	
IMPORTANCIA DE LA VÍA:	NORMAL					
INFORMACIÓN DE LA VÍA						
TIPO DE TERRENO	ONDULADO			PENDIENTES ENTRE EL 4-6 %		
TIPO DE SUPERFICIE DE RODADURA	ADOQUINADO			CONFORMADA POR MATERIAL DE MEJORAMIENTO		
ESTADO DE LA SUPERFICIE DE RODADURA	REGULAR			MANTENIMIENTO RECIENTE		
LONGITUD DE LA VÍA O CAMINO	0,3	KM	SECTOR PRODUCTIVO MAS IMPORTANTE	AGRÍCOLA		
ANCHO DE LA VÍA O CAMINO	10,00	ML	SERVICIOS BÁSICOS	SI PRESENTA		
ANCHO DE LA SUPERFICIE DE RODADURA / CALZADA	9,6	ML	ALUMBRADO PÚBLICO	SI PRESENTA		
BORDILLOS	SI PRESENTA		ESTADO DE LOS BORDILLOS	BUENO		
CUNETA DE LA VÍA	SI PRESENTA		ESTADO DE LA CUNETA	BUENO		
TIPO DE CUNETA	CONFORMADA POR BORDILLOS		USO DEL DERECHO DE VÍA	<u>INFRAESTRUCTURA</u>		
SEÑALIZACIÓN HORIZONTAL	(ANCHOS DE FRANJA 15 CM) (LÍNEA AMARILLA DELIMITA EL CARRIL) (LÍNEA BLANCA DELIMITA LA CALZADA)		ESTADO DE LA SEÑALÉTICA	BUENO		
SEÑALIZACIÓN VERTICAL	SEÑALIZACIÓN - PREVENTIVA Y OBLIGATORIA		ESTADO DE LA SEÑALÉTICA	BUENO		
NÚMERO DE CARRILES Y SENTIDO DE LA VÍA	DOS CARRILES			<u>DEFINIDOS POR SEÑALIZACIÓN HORIZONTAL</u>		
NUMERO DE PUENTES EN EL CAMINO O VÍA	NO PRESENTA	UNIDADES	INTERSECCIONES	-	UNIDADES	
MATERIAL DE ALCANTARILLA	METÁLICA DE ACERO CORRUGADO		LONGITUD DE ALCANTARILLA	-	ML	
TIPO ALCANTARILLA	CIRCULAR		ESTADO DE LA ALCANTARILLA	-		
DIMENSIÓN DEL CUERPO ALCANTARILLA	ANCHO		ALTO	DIÁMETRO		
	-		-	-		
CABEZALES	-		ESTADO DE LOS CABEZALES	-		

INFORMACIÓN DE LAS NECESIDADES PRESENTADAS DE CONSERVACIÓN DE LA VÍA	
NECESIDADES PRESENTADAS DEL CAMINO	MANTENIMIENTO RUTINARIO, LUGARES CON ADOQUINES CON ASENTAMIENTO, LIMPIEZA DE VEGETACION, MANTENIMIENTO DE SEÑALÉTICA HORIZONTAL Y VERTICAL, AL SER UN CENTRO COMUNITARIO EN DONDE SE ENCUENTRA UNA IGLESIA PRESENTAA Y NEGOCIOS LOCALES, SE RECOMIENDA LA PAVIMENTACION DE LA VÍA, PARA DAR CONTINUIDAD A LAS VIAS ADYACENTES.
FOTOGRAFÍAS DE LA VÍA	
	

Fuente: Elaboración Propia

MATRIZ INVENTARIO VIAL VÍA 57

Tabla 199. Matriz Vía 57


INFORMACIÓN DE LAS CARACTERÍSTICAS FÍSICAS PRESENTADAS DE LA VÍA						
NOMBRE DE RESPONSABLE:	STALIN ALEJANDRO SÁNCHEZ					
FECHA DE TOMA DE DATOS:	17-feb-22					
PROVINCIA:	COTOPAXI	CÓDIGO:	0	5		
CANTÓN:	LATACUNGA	CÓDIGO:	0	1		
PARROQUIA:	11 DE NOVIEMBRE	CÓDIGO:	5	7		
NUMERO DEL CAMINO:	CÓDIGO:	0	5	7		
TIPO DE VÍA:	COLECTORA	CÓDIGO:	4			
CÓDIGO DEL CAMINO O VÍA:	PROVINCIA - CANTÓN - PARROQUIA - NUMERO DE CAMINO					
	05-01-57-057					
DONDE INICIO DE LA VÍA:	ONCE DE NOVIEMBRE		DONDE FINALIZA LA VÍA:		ONCE DE NOVIEMBRE	
COORDENADAS DEL PUNTO DE INICIO:	TOMADAS DEL GPS		COORDENADAS DEL PUNTO FINAL:		TOMADAS DEL GPS	
	758851 9899516				758938 9899676	
IMPORTANCIA DE LA VÍA:	NORMAL					
INFORMACIÓN DE LA VÍA						
TIPO DE TERRENO	ONDULADO			PENDIENTES ENTRE EL 4-6 %		
TIPO DE SUPERFICIE DE RODADURA	ADOQUINADO			CONFORMADA POR MATERIAL DE MEJORAMIENTO		
ESTADO DE LA SUPERFICIE DE RODADURA	REGULAR			MANTENIMIENTO RECIENTE		
LONGITUD DE LA VÍA O CAMINO	0,27	KM	SECTOR PRODUCTIVO MAS IMPORTANTE	AGRÍCOLA		
ANCHO DE LA VÍA O CAMINO	10,00	ML	SERVICIOS BÁSICOS	SI PRESENTA		
ANCHO DE LA SUPERFICIE DE RODADURA / CALZADA	9,6	ML	ALUMBRADO PÚBLICO	SI PRESENTA		
BORDILLOS	SI PRESENTA		ESTADO DE LOS BORDILLOS	BUENO		
CUNETA DE LA VÍA	SI PRESENTA		ESTADO DE LA CUNETA	BUENO		
TIPO DE CUNETA	CONFORMADA POR BORDILLOS		USO DEL DERECHO DE VÍA	<u>INFRAESTRUCTURA</u>		
SEÑALIZACIÓN HORIZONTAL	(ANCHOS DE FRANJA 15 CM) (LÍNEA AMARILLA DELIMITA EL CARRIL) (LÍNEA BLANCA DELIMITA LA CALZADA)		ESTADO DE LA SEÑALÉTICA	BUENO		
SEÑALIZACIÓN VERTICAL	SEÑALIZACIÓN - PREVENTIVA Y OBLIGATORIA		ESTADO DE LA SEÑALÉTICA	BUENO		
NÚMERO DE CARRILES Y SENTIDO DE LA VÍA	DOS CARRILES			<u>DEFINIDOS POR SEÑALIZACIÓN HORIZONTAL</u>		
NUMERO DE PUENTES EN EL CAMINO O VÍA	NO PRESENTA	UNIDADES	INTERSECCIONES	-	UNIDADES	
MATERIAL DE ALCANTARILLA	METÁLICA DE ACERO CORRUGADO		LONGITUD DE ALCANTARILLA	-	ML	
TIPO ALCANTARILLA	CIRCULAR		ESTADO DE LA ALCANTARILLA	-		
DIMENSIÓN DEL CUERPO ALCANTARILLA	ANCHO		ALTO	DIÁMETRO		
	-		-	-		
CABEZALES	-		ESTADO DE LOS CABEZALES	-		

INFORMACIÓN DE LAS NECESIDADES PRESENTADAS DE CONSERVACIÓN DE LA VÍA	
NECESIDADES PRESENTADAS DEL CAMINO	MANTENIMIENTO PERIÓDICO, VÍA EN BUEN ESTADO, MANTENIMIENTO SEÑALETICA HORINTONTAL Y VERTICAL
FOTOGRAFÍAS DE LA VÍA	
	

Fuente: Elaboración Propia

MATRIZ INVENTARIO VIAL VÍA 58

Tabla 200. Matriz Vía 58


INFORMACIÓN DE LAS CARACTERÍSTICAS FÍSICAS PRESENTADAS DE LA VÍA						
NOMBRE DE RESPONSABLE:	STALIN ALEJANDRO SÁNCHEZ					
FECHA DE TOMA DE DATOS:	17-feb-22					
PROVINCIA:	COTOPAXI	CÓDIGO:	0	5		
CANTÓN:	LATACUNGA	CÓDIGO:	0	1		
PARROQUIA:	11 DE NOVIEMBRE	CÓDIGO:	5	7		
NUMERO DEL CAMINO:	CÓDIGO:	0	5	8		
TIPO DE VÍA:	ARTERIA VIAL	CÓDIGO:	2			
CÓDIGO DEL CAMINO O VÍA:	PROVINCIA - CANTÓN - PARROQUIA - NUMERO DE CAMINO					
	05-01-57-058					
DONDE INICIO DE LA VÍA:	CUATRO ESQUINAS		DONDE FINALIZA LA VÍA:		ONCE DE NOVIEMBRE	
COORDENADAS DEL PUNTO DE INICIO:	TOMADAS DEL GPS		COORDENADAS DEL PUNTO FINAL:		TOMADAS DEL GPS	
	758531 9899976				759297 9897949	
IMPORTANCIA DE LA VÍA:	NORMAL					
INFORMACIÓN DE LA VÍA						
TIPO DE TERRENO	ONDULADO			PENDIENTES ENTRE EL 4-6 %		
TIPO DE SUPERFICIE DE RODADURA	PAVIMENTO FLEXIBLE			SUPERFICIE DE RODADURA DE 5 CM DE ESPESOR.		
ESTADO DE LA SUPERFICIE DE RODADURA	MALO			MANTENIMIENTO RECIENTE		
LONGITUD DE LA VÍA O CAMINO	0,74	KM	SECTOR PRODUCTIVO MAS IMPORTANTE	AGRÍCOLA		
ANCHO DE LA VÍA O CAMINO	9,30	ML	SERVICIOS BÁSICOS	SI PRESENTA		
ANCHO DE LA SUPERFICIE DE RODADURA / CALZADA	7,3	ML	ALUMBRADO PÚBLICO	SI PRESENTA		
BORDILLOS	SI PRESENTA		ESTADO DE LOS BORDILLOS	BUENO		
CUNETA DE LA VÍA	SI PRESENTA		ESTADO DE LA CUNETA	BUENO		
TIPO DE CUNETA	CONFORMADA POR BORDILLOS		USO DEL DERECHO DE VÍA	<u>INFRAESTRUCTURA</u>		
SEÑALIZACIÓN HORIZONTAL	(ANCHOS DE FRANJA 15 CM) (LÍNEA AMARILLA DELIMITA EL CARRIL) (LÍNEA BLANCA DELIMITA LA CALZADA)		ESTADO DE LA SEÑALÉTICA	BUENO		
SEÑALIZACIÓN VERTICAL	SEÑALIZACIÓN - PREVENTIVA Y OBLIGATORIA		ESTADO DE LA SEÑALÉTICA	BUENO		
NÚMERO DE CARRILES Y SENTIDO DE LA VÍA	DOS CARRILES			<u>DEFINIDOS POR SEÑALIZACIÓN HORIZONTAL</u>		
NUMERO DE PUENTES EN EL CAMINO O VÍA	NO PRESENTA	UNIDADES	INTERSECCIONES	-	UNIDADES	
MATERIAL DE ALCANTARILLA	METÁLICA DE ACERO CORRUGADO		LONGITUD DE ALCANTARILLA	-	ML	
TIPO ALCANTARILLA	CIRCULAR		ESTADO DE LA ALCANTARILLA	-		
DIMENSIÓN DEL CUERPO ALCANTARILLA	ANCHO		ALTO	DIÁMETRO		
	-		-	-		
CABEZALES	-		ESTADO DE LOS CABEZALES	-		

INFORMACIÓN DE LAS NECESIDADES PRESENTADAS DE CONSERVACIÓN DE LA VÍA

NECESIDADES PRESENTADAS DEL CAMINO

MANTENIMIENTO RUTINARIO, LUGARES CON ADOQUINES CON ASENTAMIENTO, LIMPIEZA DE VEGETACION, MANTENIMIENTO DE SEÑALÉTICA HORIZONTAL Y VERTICAL, AL SER UN CENTRO COMUNITARIO EN DONDE SE ENCUENTRA UNA IGLESI PRESENTAA Y NEGOCIOS LOCALES, SE RECOMIENDA LA PAVIMENTACION DE LA VÍA, PARA DAR CONTINUIDAD A LAS VIAS ADYACENTES.


FOTOGRAFÍAS DE LA VÍA



Fuente: Elaboración Propia

MATRIZ INVENTARIO VIAL VÍA 59

Tabla 201. Matriz Vía 59


INFORMACIÓN DE LAS CARACTERÍSTICAS FÍSICAS PRESENTADAS DE LA VÍA					
NOMBRE DE RESPONSABLE:	STALIN ALEJANDRO SÁNCHEZ				
FECHA DE TOMA DE DATOS:	17-feb-22				
PROVINCIA:	COTOPAXI	CÓDIGO:	0	5	
CANTÓN:	LATACUNGA	CÓDIGO:	0	1	
PARROQUIA:	11 DE NOVIEMBRE	CÓDIGO:	5	7	
NUMERO DEL CAMINO:	CÓDIGO:	0	5	9	
TIPO DE VÍA:	COLECTORA	CÓDIGO:	4		
CÓDIGO DEL CAMINO O VÍA:	PROVINCIA - CANTÓN - PARROQUIA - NUMERO DE CAMINO				
	05-01-57-059				
DONDE INICIO DE LA VÍA:	ONCE DE NOVIEMBRE		DONDE FINALIZA LA VÍA:	ONCE DE NOVIEMBRE	
COORDENADAS DEL PUNTO DE INICIO:	TOMADAS DEL GPS		COORDENADAS DEL PUNTO FINAL:	TOMADAS DEL GPS	
	759061 9899730			758598 9899666	
IMPORTANCIA DE LA VÍA:	NORMAL				
INFORMACIÓN DE LA VÍA					
TIPO DE TERRENO	ONDULADO			PENDIENTES ENTRE EL 4-6 %	
TIPO DE SUPERFICIE DE RODADURA	ADOQUINADO			CONFORMADA POR MATERIAL DE MEJORAMIENTO	
ESTADO DE LA SUPERFICIE DE RODADURA	MALO			MANTENIMIENTO RECIENTE	
LONGITUD DE LA VÍA O CAMINO	0,16	KM	SECTOR PRODUCTIVO MAS IMPORTANTE	AGRÍCOLA	
ANCHO DE LA VÍA O CAMINO	7,60	ML	SERVICIOS BÁSICOS	SI PRESENTA	
ANCHO DE LA SUPERFICIE DE RODADURA / CALZADA	7,2	ML	ALUMBRADO PÚBLICO	SI PRESENTA	
BORDILLOS	SI PRESENTA		ESTADO DE LOS BORDILLOS	BUENO	
CUNETA DE LA VÍA	SI PRESENTA		ESTADO DE LA CUNETA	BUENO	
TIPO DE CUNETA	CONFORMADA POR BORDILLOS		USO DEL DERECHO DE VÍA	<u>INFRAESTRUCTURA</u>	
SEÑALIZACIÓN HORIZONTAL	(ANCHOS DE FRANJA 15 CM) (LÍNEA AMARILLA DELIMITA EL CARRIL) (LÍNEA BLANCA DELIMITA LA CALZADA)		ESTADO DE LA SEÑALÉTICA	BUENO	
SEÑALIZACIÓN VERTICAL	SEÑALIZACIÓN - PREVENTIVA Y OBLIGATORIA		ESTADO DE LA SEÑALÉTICA	BUENO	
NÚMERO DE CARRILES Y SENTIDO DE LA VÍA	DOS CARRILES			<u>DEFINIDOS POR SEÑALIZACIÓN HORIZONTAL</u>	
NUMERO DE PUENTES EN EL CAMINO O VÍA	NO PRESENTA	UNIDADES	INTERSECCIONES	-	UNIDADES
MATERIAL DE ALCANTARILLA	METÁLICA DE ACERO CORRUGADO		LONGITUD DE ALCANTARILLA	-	ML
TIPO ALCANTARILLA	CIRCULAR		ESTADO DE LA ALCANTARILLA	-	
DIMENSIÓN DEL CUERPO ALCANTARILLA	ANCHO		ALTO	DIÁMETRO	
	-		-	-	
CABEZALES	-		ESTADO DE LOS CABEZALES	-	

INFORMACIÓN DE LAS NECESIDADES PRESENTADAS DE CONSERVACIÓN DE LA VÍA	
NECESIDADES PRESENTADAS DEL CAMINO	MANTENIMIENTO PERIÓDICO, VÍA EN BUEN ESTADO, MANTENIMIENTO SEÑALETICA HORINTONTAL Y VERTICAL
FOTOGRAFÍAS DE LA VÍA	
	

Fuente: Elaboración Propia

MATRIZ INVENTARIO VIAL VÍA 60

Tabla 202. Matriz Vía 60


INFORMACIÓN DE LAS CARACTERÍSTICAS FÍSICAS PRESENTADAS DE LA VÍA					
NOMBRE DE RESPONSABLE:	STALIN ALEJANDRO SÁNCHEZ				
FECHA DE TOMA DE DATOS:	17-feb-22				
PROVINCIA:	COTOPAXI	CÓDIGO:	0	5	
CANTÓN:	LATACUNGA	CÓDIGO:	0	1	
PARROQUIA:	11 DE NOVIEMBRE	CÓDIGO:	5	7	
NUMERO DEL CAMINO:	CÓDIGO:	0	6	0	
TIPO DE VÍA:	COLECTORA	CÓDIGO:	4		
CÓDIGO DEL CAMINO O VÍA:	PROVINCIA - CANTÓN - PARROQUIA - NUMERO DE CAMINO				
	05-01-57-060				
DONDE INICIO DE LA VÍA:	ONCE DE NOVIEMBRE	DONDE FINALIZA LA VÍA:	ONCE DE NOVIEMBRE		
COORDENADAS DEL PUNTO DE INICIO:	TOMADAS DEL GPS	COORDENADAS DEL PUNTO FINAL:	TOMADAS DEL GPS		
	759061 9899730		758598 9899666		
IMPORTANCIA DE LA VÍA:	NORMAL				
INFORMACIÓN DE LA VÍA					
TIPO DE TERRENO	ONDULADO		PENDIENTES ENTRE EL 4-6 %		
TIPO DE SUPERFICIE DE RODADURA	EMPEDRADA		CONFORMADA POR MATERIAL DE MEJORAMIENTO		
ESTADO DE LA SUPERFICIE DE RODADURA	REGULAR		MANTENIMIENTO RECIENTE		
LONGITUD DE LA VÍA O CAMINO	0,34	KM	SECTOR PRODUCTIVO MAS IMPORTANTE	AGRÍCOLA	
ANCHO DE LA VÍA O CAMINO	10,00	ML	SERVICIOS BÁSICOS	-	
ANCHO DE LA SUPERFICIE DE RODADURA / CALZADA	7,2	ML	ALUMBRADO PÚBLICO	-	
BORDILLOS	SI PRESENTA		ESTADO DE LOS BORDILLOS	BUENO	
CUNETA DE LA VÍA	NO PRESENTA		ESTADO DE LA CUNETA	-	
TIPO DE CUNETA	-		USO DEL DERECHO DE VÍA	<u>INFRAESTRUCTURA</u>	
SEÑALIZACIÓN HORIZONTAL	NO PRESENTA		ESTADO DE LA SEÑALÉTICA	-	
SEÑALIZACIÓN VERTICAL	NO PRESENTA		ESTADO DE LA SEÑALÉTICA	-	
NÚMERO DE CARRILES Y SENTIDO DE LA VÍA	DOS CARRILES		<u>DEFINIDOS POR TERRENO NATURAL</u>		
NUMERO DE PUENTES EN EL CAMINO O VÍA	NO PRESENTA	UNIDADES	INTERSECCIONES	-	UNIDADES
MATERIAL DE ALCANTARILLA	-		LONGITUD DE ALCANTARILLA	-	ML
TIPO ALCANTARILLA	-		ESTADO DE LA ALCANTARILLA	-	
DIMENSIÓN DEL CUERPO ALCANTARILLA	ANCHO		ALTO	DIÁMETRO	
CABEZALES	-		ESTADO DE LOS CABEZALES	-	

INFORMACIÓN DE LAS NECESIDADES PRESENTADAS DE CONSERVACIÓN DE LA VÍA	
NECESIDADES PRESENTADAS DEL CAMINO	MANTENIMIENTO RUTINARIO, VÍA CON VACHES A LO LARGO DE LA MISMA, LIMPIEZA Y DESBROCE
FOTOGRAFÍAS DE LA VÍA	
	

Fuente: Elaboración Propia

MATRIZ INVENTARIO VIAL VÍA 61

Tabla 203. Matriz Vía 61


INFORMACIÓN DE LAS CARACTERÍSTICAS FÍSICAS PRESENTADAS DE LA VÍA						
NOMBRE DE RESPONSABLE:	STALIN ALEJANDRO SÁNCHEZ					
FECHA DE TOMA DE DATOS:	17-feb-22					
PROVINCIA:	GOTOPAXI	CÓDIGO:	0	5		
CANTÓN:	LATACUNGA	CÓDIGO:	0	1		
PARROQUIA:	11 DE NOVIEMBRE	CÓDIGO:	5	7		
NUMERO DEL CAMINO:	CÓDIGO:	0	6	1		
TIPO DE VÍA:	COLECTORA	CÓDIGO:	4			
CÓDIGO DEL CAMINO O VÍA:	PROVINCIA - CANTÓN - PARROQUIA - NUMERO DE CAMINO					
	05-01-57-061					
DONDE INICIO DE LA VÍA:	CUATRO ESQUINAS		DONDE FINALIZA LA VÍA:		ONCE DE NOVIEMBRE	
COORDENADAS DEL PUNTO DE INICIO:	TOMADAS DEL GPS		COORDENADAS DEL PUNTO FINAL:		TOMADAS DEL GPS	
	758580 9899745				759052 9899810	
IMPORTANCIA DE LA VÍA:	NORMAL					
INFORMACIÓN DE LA VÍA						
TIPO DE TERRENO	ONDULADO			PENDIENTES ENTRE EL 4-6 %		
TIPO DE SUPERFICIE DE RODADURA	EMPEDRADA			CONFORMADA POR MATERIAL DE MEJORAMIENTO		
ESTADO DE LA SUPERFICIE DE RODADURA	REGULAR			MANTENIMIENTO RECIENTE		
LONGITUD DE LA VÍA O CAMINO	0,49	KM	SECTOR PRODUCTIVO MAS IMPORTANTE	AGRÍCOLA		
ANCHO DE LA VÍA O CAMINO	10,00	ML	SERVICIOS BÁSICOS	NO PRESENTA		
ANCHO DE LA SUPERFICIE DE RODADURA / CALZADA	7,2	ML	ALUMBRADO PÚBLICO	NO PRESENTA		
BORDILLOS	NO PRESENTA		ESTADO DE LOS BORDILLOS	-		
CUNETA DE LA VÍA	NO PRESENTA		ESTADO DE LA CUNETA	-		
TIPO DE CUNETA	-		USO DEL DERECHO DE VÍA	<u>INFRAESTRUCTURA</u>		
SEÑALIZACIÓN HORIZONTAL	NO PRESENTA		ESTADO DE LA SEÑALÉTICA	-		
SEÑALIZACIÓN VERTICAL	NO PRESENTA		ESTADO DE LA SEÑALÉTICA	-		
NÚMERO DE CARRILES Y SENTIDO DE LA VÍA	DOS CARRILES			<u>DEFINIDOS POR TERRENO NATURAL</u>		
NUMERO DE PUENTES EN EL CAMINO O VÍA	NO PRESENTA	UNIDADES	INTERSECCIONES	-	UNIDADES	
MATERIAL DE ALCANTARILLA	-		LONGITUD DE ALCANTARILLA	-	ML	
TIPO ALCANTARILLA	-		ESTADO DE LA ALCANTARILLA	-		
DIMENSIÓN DEL CUERPO ALCANTARILLA	ANCHO		ALTO	DIÁMETRO		
	-		-	-		
CABEZALES	-		ESTADO DE LOS CABEZALES	-		

INFORMACIÓN DE LAS NECESIDADES PRESENTADAS DE CONSERVACIÓN DE LA VÍA	
NECESIDADES PRESENTADAS DEL CAMINO	MANTENIMIENTO RUTINARIO, VÍA CON VACHES A LO LARGO DE LA MISMA, LIMPIEZA Y DESBROCE
FOTOGRAFÍAS DE LA VÍA	
	

Fuente: Elaboración Propia

MATRIZ INVENTARIO VIAL VÍA 62

Tabla 204. Matriz Vía 62


INFORMACIÓN DE LAS CARACTERÍSTICAS FÍSICAS PRESENTADAS DE LA VÍA					
NOMBRE DE RESPONSABLE:	STALIN ALEJANDRO SÁNCHEZ				
FECHA DE TOMA DE DATOS:	20-feb-22				
PROVINCIA:	COTOPAXI	CÓDIGO:	0	5	
CANTÓN:	LATACUNGA	CÓDIGO:	0	1	
PARROQUIA:	11 DE NOVIEMBRE	CÓDIGO:	5	7	
NUMERO DEL CAMINO:	CÓDIGO:	0	6	2	
TIPO DE VÍA:	COLECTORA	CÓDIGO:	4		
CÓDIGO DEL CAMINO O VÍA:	PROVINCIA - CANTÓN - PARROQUIA - NUMERO DE CAMINO				
	05-01-57-062				
DONDE INICIO DE LA VÍA:	CUATRO ESQUINAS		DONDE FINALIZA LA VÍA:	CUATRO ESQUINAS	
COORDENADAS DEL PUNTO DE INICIO:	TOMADAS DEL GPS		COORDENADAS DEL PUNTO FINAL:	TOMADAS DEL GPS	
	758518			758375	
	9899972		9899843		
IMPORTANCIA DE LA VÍA:	NORMAL				
INFORMACIÓN DE LA VÍA					
TIPO DE TERRENO	ONDULADO			PENDIENTES ENTRE EL 4-6 %	
TIPO DE SUPERFICIE DE RODADURA	LASTRADA			CONFORMADA POR MATERIAL DE MEJORAMIENTO	
ESTADO DE LA SUPERFICIE DE RODADURA	REGULAR			MANTENIMIENTO RECIENTE	
LONGITUD DE LA VÍA O CAMINO	0,18	KM	SECTOR PRODUCTIVO MAS IMPORTANTE	AGRÍCOLA	
ANCHO DE LA VÍA O CAMINO	9,20	ML	SERVICIOS BÁSICOS	SI PRESENTA	
ANCHO DE LA SUPERFICIE DE RODADURA / CALZADA	7,2	ML	ALUMBRADO PÚBLICO	SI PRESENTA	
BORDILLOS	SI PRESENTA		ESTADO DE LOS BORDILLOS	REGULAR	
CUNETA DE LA VÍA	NO PRESENTA		ESTADO DE LA CUNETA	-	
TIPO DE CUNETA	-		USO DEL DERECHO DE VÍA	<u>INFRAESTRUCTURA</u>	
SEÑALIZACIÓN HORIZONTAL	NO PRESENTA		ESTADO DE LA SEÑALÉTICA	-	
SEÑALIZACIÓN VERTICAL	NO PRESENTA		ESTADO DE LA SEÑALÉTICA	-	
NÚMERO DE CARRILES Y SENTIDO DE LA VÍA	DOS CARRILES			<u>DEFINIDOS POR TERRENO NATURAL</u>	
NUMERO DE PUENTES EN EL CAMINO O VÍA	NO PRESENTA	UNIDADES	INTERSECCIONES	-	UNIDADES
MATERIAL DE ALCANTARILLA	-		LONGITUD DE ALCANTARILLA	-	ML
TIPO ALCANTARILLA	-		ESTADO DE LA ALCANTARILLA	-	
DIMENSIÓN DEL CUERPO ALCANTARILLA	ANCHO		ALTO	DIÁMETRO	
				-	
CABEZALES	-		ESTADO DE LOS CABEZALES	-	

INFORMACIÓN DE LAS NECESIDADES PRESENTADAS DE CONSERVACIÓN DE LA VÍA	
NECESIDADES PRESENTADAS DEL CAMINO	MANTENIMIENTO RUTINARIO, VÍA CON VACHES A LO LARGO DE LA MISMA, LIMPIEZA Y DESBROCE
FOTOGRAFÍAS DE LA VÍA	
	

Fuente: Elaboración Propia

MATRIZ INVENTARIO VIAL VÍA 63

Tabla 205. Matriz Vía 63


INFORMACIÓN DE LAS CARACTERÍSTICAS FÍSICAS PRESENTADAS DE LA VÍA						
NOMBRE DE RESPONSABLE:	STALIN ALEJANDRO SÁNCHEZ					
FECHA DE TOMA DE DATOS:	20-feb-22					
PROVINCIA:	GOTOPAXI	CÓDIGO:	0	5		
CANTÓN:	LATACUNGA	CÓDIGO:	0	1		
PARROQUIA:	11 DE NOVIEMBRE	CÓDIGO:	5	7		
NUMERO DEL CAMINO:	CÓDIGO:	0	6	3		
TIPO DE VÍA:	COLECTORA	CÓDIGO:	4			
CÓDIGO DEL CAMINO O VÍA:	PROVINCIA - CANTÓN - PARROQUIA - NUMERO DE CAMINO					
	05-01-57-063					
DONDE INICIO DE LA VÍA:	CUATRO ESQUINAS		DONDE FINALIZA LA VÍA:		CUATRO ESQUINAS	
COORDENADAS DEL PUNTO DE INICIO:	TOMADAS DEL GPS		COORDENADAS DEL PUNTO FINAL:		TOMADAS DEL GPS	
	758992 9899970				758559 9899873	
IMPORTANCIA DE LA VÍA:	NORMAL					
INFORMACIÓN DE LA VÍA						
TIPO DE TERRENO	ONDULADO			PENDIENTES ENTRE EL 4-6 %		
TIPO DE SUPERFICIE DE RODADURA	EMPEDRADA			CONFORMADA POR MATERIAL DE MEJORAMIENTO		
ESTADO DE LA SUPERFICIE DE RODADURA	REGULAR			MANTENIMIENTO RECIENTE		
LONGITUD DE LA VÍA O CAMINO	0,46	KM	SECTOR PRODUCTIVO MAS IMPORTANTE	AGRÍCOLA		
ANCHO DE LA VÍA O CAMINO	10,00	ML	SERVICIOS BÁSICOS	NO PRESENTA		
ANCHO DE LA SUPERFICIE DE RODADURA / CALZADA	7,2	ML	ALUMBRADO PÚBLICO	NO PRESENTA		
BORDILLOS	NO PRESENTA		ESTADO DE LOS BORDILLOS	-		
CUNETA DE LA VÍA	NO PRESENTA		ESTADO DE LA CUNETA	-		
TIPO DE CUNETA	-		USO DEL DERECHO DE VÍA	<u>INFRAESTRUCTURA</u>		
SEÑALIZACIÓN HORIZONTAL	NO PRESENTA		ESTADO DE LA SEÑALÉTICA	-		
SEÑALIZACIÓN VERTICAL	NO PRESENTA		ESTADO DE LA SEÑALÉTICA	-		
NÚMERO DE CARRILES Y SENTIDO DE LA VÍA	DOS CARRILES			<u>DEFINIDOS POR TERRENO NATURAL</u>		
NUMERO DE PUENTES EN EL CAMINO O VÍA	NO PRESENTA	UNIDADES	INTERSECCIONES	-	UNIDADES	
MATERIAL DE ALCANTARILLA	-		LONGITUD DE ALCANTARILLA	-	ML	
TIPO ALCANTARILLA	-		ESTADO DE LA ALCANTARILLA	-		
DIMENSIÓN DEL CUERPO ALCANTARILLA	ANCHO		ALTO	DIÁMETRO		
			-	-		
CABEZALES	-		ESTADO DE LOS CABEZALES	-		

INFORMACIÓN DE LAS NECESIDADES PRESENTADAS DE CONSERVACIÓN DE LA VÍA	
NECESIDADES PRESENTADAS DEL CAMINO	MANTENIMIENTO RUTINARIO, VÍA CON VACHES A LO LARGO DE LA MISMA, LIMPIEZA Y DESBROCE
FOTOGRAFÍAS DE LA VÍA	
	

Fuente: Elaboración Propia

MATRIZ INVENTARIO VIAL VÍA 64

Tabla 206. Matriz Vía 64


INFORMACIÓN DE LAS CARACTERÍSTICAS FÍSICAS PRESENTADAS DE LA VÍA						
NOMBRE DE RESPONSABLE:	STALIN ALEJANDRO SÁNCHEZ					
FECHA DE TOMA DE DATOS:	20-feb-22					
PROVINCIA:	GOTOPAXI	CÓDIGO:	0	5		
CANTÓN:	LATACUNGA	CÓDIGO:	0	1		
PARROQUIA:	11 DE NOVIEMBRE	CÓDIGO:	5	7		
NUMERO DEL CAMINO:	CÓDIGO:	0	6	4		
TIPO DE VÍA:	COLECTORA	CÓDIGO:	4			
CÓDIGO DEL CAMINO O VÍA:	PROVINCIA - CANTÓN - PARROQUIA - NUMERO DE CAMINO					
	05-01-57-064					
DONDE INICIO DE LA VÍA:	PARCELAS		DONDE FINALIZA LA VÍA:		PARCELAS	
COORDENADAS DEL PUNTO DE INICIO:	TOMADAS DEL GPS		COORDENADAS DEL PUNTO FINAL:		TOMADAS DEL GPS	
	760070 9899319				759683 9900584	
IMPORTANCIA DE LA VÍA:	NORMAL					
INFORMACIÓN DE LA VÍA						
TIPO DE TERRENO	ONDULADO			PENDIENTES ENTRE EL 4-6 %		
TIPO DE SUPERFICIE DE RODADURA	LASTRADA			CONFORMADA POR MATERIAL DE MEJORAMIENTO		
ESTADO DE LA SUPERFICIE DE RODADURA	REGULAR			NO SE REALIZA MANTENIMIENTO		
LONGITUD DE LA VÍA O CAMINO	0,51	KM	SECTOR PRODUCTIVO MAS IMPORTANTE	AGRÍCOLA		
ANCHO DE LA VÍA O CAMINO	10,00	ML	SERVICIOS BÁSICOS	NO PRESENTA		
ANCHO DE LA SUPERFICIE DE RODADURA / CALZADA	8	ML	ALUMBRADO PÚBLICO	NO PRESENTA		
BORDILLOS	NO PRESENTA		ESTADO DE LOS BORDILLOS	-		
CUNETA DE LA VÍA	NO PRESENTA		ESTADO DE LA CUNETA	-		
TIPO DE CUNETA	-		USO DEL DERECHO DE VÍA	<u>INFRAESTRUCTURA</u>		
SEÑALIZACIÓN HORIZONTAL	NO PRESENTA		ESTADO DE LA SEÑALÉTICA	-		
SEÑALIZACIÓN VERTICAL	NO PRESENTA		ESTADO DE LA SEÑALÉTICA	-		
NÚMERO DE CARRILES Y SENTIDO DE LA VÍA	DOS CARRILES			<u>DEFINIDOS POR TERRENO NATURAL</u>		
NUMERO DE PUENTES EN EL CAMINO O VÍA	NO PRESENTA	UNIDADES	INTERSECCIONES	-	UNIDADES	
MATERIAL DE ALCANTARILLA	-		LONGITUD DE ALCANTARILLA	-	ML	
TIPO ALCANTARILLA	-		ESTADO DE LA ALCANTARILLA	-		
DIMENSIÓN DEL CUERPO ALCANTARILLA	ANCHO		ALTO	DIÁMETRO		
	-		-	-		
CABEZALES	-		ESTADO DE LOS CABEZALES	-		

INFORMACIÓN DE LAS NECESIDADES PRESENTADAS DE CONSERVACIÓN DE LA VÍA	
NECESIDADES PRESENTADAS DEL CAMINO	MANTENIMIENTO RUTINARIO, VÍA CON VACHES A LO LARGO DE LA MISMA, LIMPIEZA Y DESBROCE
FOTOGRAFÍAS DE LA VÍA	
	

Fuente: Elaboración Propia

MATRIZ INVENTARIO VIAL VÍA 65

Tabla 207. Matriz Vía 65


INFORMACIÓN DE LAS CARACTERÍSTICAS FÍSICAS PRESENTADAS DE LA VÍA						
NOMBRE DE RESPONSABLE:	STALIN ALEJANDRO SÁNCHEZ					
FECHA DE TOMA DE DATOS:	20-feb-22					
PROVINCIA:	GOTOPAXI	CÓDIGO:	0	5		
CANTÓN:	LATACUNGA	CÓDIGO:	0	1		
PARROQUIA:	11 DE NOVIEMBRE	CÓDIGO:	5	7		
NUMERO DEL CAMINO:	CÓDIGO:	0	6	5		
TIPO DE VÍA:	COLECTORA	CÓDIGO:	4			
CÓDIGO DEL CAMINO O VÍA:	PROVINCIA - CANTÓN - PARROQUIA - NUMERO DE CAMINO					
	05-01-57-065					
DONDE INICIO DE LA VÍA:	PARCELAS		DONDE FINALIZA LA VÍA:		PARCELAS	
COORDENADAS DEL PUNTO DE INICIO:	TOMADAS DEL GPS		COORDENADAS DEL PUNTO FINAL:		TOMADAS DEL GPS	
	759835				760009	
	9900636				9900083	
IMPORTANCIA DE LA VÍA:	NORMAL					
INFORMACIÓN DE LA VÍA						
TIPO DE TERRENO	ONDULADO			PENDIENTES ENTRE EL 4-6 %		
TIPO DE SUPERFICIE DE RODADURA	LASTRADA			CONFORMADA POR MATERIAL DE MEJORAMIENTO		
ESTADO DE LA SUPERFICIE DE RODADURA	REGULAR			MANTENIMIENTO RECIENTE		
LONGITUD DE LA VÍA O CAMINO	0,58	KM	SECTOR PRODUCTIVO MAS IMPORTANTE	AGRÍCOLA		
ANCHO DE LA VÍA O CAMINO	8,40	ML	SERVICIOS BÁSICOS	NO PRESENTA		
ANCHO DE LA SUPERFICIE DE RODADURA / CALZADA	6,4	ML	ALUMBRADO PÚBLICO	NO PRESENTA		
BORDILLOS	NO PRESENTA		ESTADO DE LOS BORDILLOS	-		
CUNETA DE LA VÍA	NO PRESENTA		ESTADO DE LA CUNETA	-		
TIPO DE CUNETA	-		USO DEL DERECHO DE VÍA	<u>INFRAESTRUCTURA</u>		
SEÑALIZACIÓN HORIZONTAL	NO PRESENTA		ESTADO DE LA SEÑALÉTICA	-		
SEÑALIZACIÓN VERTICAL	NO PRESENTA		ESTADO DE LA SEÑALÉTICA	-		
NÚMERO DE CARRILES Y SENTIDO DE LA VÍA	DOS CARRILES			<u>DEFINIDOS POR TERRENO NATURAL</u>		
NUMERO DE PUENTES EN EL CAMINO O VÍA	NO PRESENTA	UNIDADES	INTERSECCIONES	-	UNIDADES	
MATERIAL DE ALCANTARILLA	-		LONGITUD DE ALCANTARILLA	-	ML	
TIPO ALCANTARILLA	-		ESTADO DE LA ALCANTARILLA	-		
DIMENSIÓN DEL CUERPO ALCANTARILLA	ANCHO		ALTO	DIÁMETRO		
	-		-	-		
CABEZALES	-		ESTADO DE LOS CABEZALES	-		

INFORMACIÓN DE LAS NECESIDADES PRESENTADAS DE CONSERVACIÓN DE LA VÍA	
NECESIDADES PRESENTADAS DEL CAMINO	MANTENIMIENTO RUTINARIO, VÍA CON VACHES A LO LARGO DE LA MISMA, LIMPIEZA Y DESBROCE
FOTOGRAFÍAS DE LA VÍA	
	

Fuente: Elaboración Propia

MATRIZ INVENTARIO VIAL VÍA 66

Tabla 208. Matriz Vía 66


INFORMACIÓN DE LAS CARACTERÍSTICAS FÍSICAS PRESENTADAS DE LA VÍA					
NOMBRE DE RESPONSABLE:	STALIN ALEJANDRO SÁNCHEZ				
FECHA DE TOMA DE DATOS:	20-feb-22				
PROVINCIA:	COTOPAXI	CÓDIGO:	0	5	
CANTÓN:	LATACUNGA	CÓDIGO:	0	1	
PARROQUIA:	11 DE NOVIEMBRE	CÓDIGO:	5	7	
NUMERO DEL CAMINO:	CÓDIGO:	0	6	6	
TIPO DE VÍA:	ARTERIA VIAL	CÓDIGO:	2		
CÓDIGO DEL CAMINO O VÍA:	PROVINCIA - CANTÓN - PARROQUIA - NUMERO DE CAMINO				
	05-01-57-066				
DONDE INICIO DE LA VÍA:	CUATRO ESQUINAS		DONDE FINALIZA LA VÍA:		ONCE DE NOVIEMBRE
COORDENADAS DEL PUNTO DE INICIO:	TOMADAS DEL GPS		COORDENADAS DEL PUNTO FINAL:		TOMADAS DEL GPS
	758533 9899976				758786 9900187
IMPORTANCIA DE LA VÍA:	NORMAL				
INFORMACIÓN DE LA VÍA					
TIPO DE TERRENO	ONDULADO			PENDIENTES ENTRE EL 4-6 %	
TIPO DE SUPERFICIE DE RODADURA	PAVIMENTO FLEXIBLE			SUPERFICIE DE RODADURA DE 5 CM DE ESPESOR.	
ESTADO DE LA SUPERFICIE DE RODADURA	MALO			MANTENIMIENTO RECIENTE	
LONGITUD DE LA VÍA O CAMINO	0,37	KM	SECTOR PRODUCTIVO MAS IMPORTANTE	AGRÍCOLA	
ANCHO DE LA VÍA O CAMINO	9,20	ML	SERVICIOS BÁSICOS	SI PRESENTA	
ANCHO DE LA SUPERFICIE DE RODADURA / CALZADA	7,2	ML	ALUMBRADO PÚBLICO	SI PRESENTA	
BORDILLOS	SI PRESENTA		ESTADO DE LOS BORDILLOS	REGULAR	
CUNETA DE LA VÍA	SI PRESENTA		ESTADO DE LA CUNETA	REGULAR	
TIPO DE CUNETA	CUNETA EN V DE 1,00 METROS CADA UNA		USO DEL DERECHO DE VÍA	<u>INFRAESTRUCTURA</u>	
SEÑALIZACIÓN HORIZONTAL	(ANCHOS DE FRANJA 15 CM) (LÍNEA AMARILLA DELIMITA EL CARRIL) (LÍNEA BLANCA DELIMITA LA CALZADA)		ESTADO DE LA SEÑALÉTICA	MALO	
SEÑALIZACIÓN VERTICAL	SEÑALIZACIÓN - PREVENTIVA Y OBLIGATORIA		ESTADO DE LA SEÑALÉTICA	MALO	
NÚMERO DE CARRILES Y SENTIDO DE LA VÍA	DOS CARRILES			<u>DEFINIDOS POR SEÑALIZACIÓN HORIZONTAL</u>	
NUMERO DE PUENTES EN EL CAMINO O VÍA	NO PRESENTA	UNIDADES	INTERSECCIONES	5	UNIDADES
MATERIAL DE ALCANTARILLA	-		LONGITUD DE ALCANTARILLA	-	ML
TIPO ALCANTARILLA	-		ESTADO DE LA ALCANTARILLA	-	
DIMENSIÓN DEL CUERPO ALCANTARILLA	ANCHO		ALTO		DIÁMETRO
	-		-		-
CABEZALES	-		ESTADO DE LOS CABEZALES	-	

INFORMACIÓN DE LAS NECESIDADES PRESENTADAS DE CONSERVACIÓN DE LA VÍA	
NECESIDADES PRESENTADAS DEL CAMINO	MANTENIMIENTO URGENTE BORDILLOS EN MAL ESTADO, OBSTRUCCION DE CUNETAS CON VEGETACION, VACHEO, LIMPIEZA DE TERRENO
FOTOGRAFÍAS DE LA VÍA	
	

Fuente: Elaboración Propia

MATRIZ INVENTARIO VIAL VÍA 67

Tabla 209. Matriz Vía 67


INFORMACIÓN DE LAS CARACTERÍSTICAS FÍSICAS PRESENTADAS DE LA VÍA					
NOMBRE DE RESPONSABLE:	STALIN ALEJANDRO SÁNCHEZ				
FECHA DE TOMA DE DATOS:	20-feb-22				
PROVINCIA:	COTOPAXI	CÓDIGO:	0	5	
CANTÓN:	LATACUNGA	CÓDIGO:	0	1	
PARROQUIA:	11 DE NOVIEMBRE	CÓDIGO:	5	7	
NUMERO DEL CAMINO:	CÓDIGO:	0	6	7	
TIPO DE VÍA:	COLECTORA	CÓDIGO:	4		
CÓDIGO DEL CAMINO O VÍA:	PROVINCIA - CANTÓN - PARROQUIA - NUMERO DE CAMINO				
	05-01-57-067				
DONDE INICIO DE LA VÍA:	LIMITE ONCE DE NOVIEMBRE		DONDE FINALIZA LA VÍA:	HACIENDA OBRAJE TILIPULO	
COORDENADAS DEL PUNTO DE INICIO:	TOMADAS DEL GPS		COORDENADAS DEL PUNTO FINAL:	TOMADAS DEL GPS	
	759510			759448	
	9898965		9900518		
IMPORTANCIA DE LA VÍA:	NORMAL				
INFORMACIÓN DE LA VÍA					
TIPO DE TERRENO	ONDULADO			PENDIENTES ENTRE EL 4-6 %	
TIPO DE SUPERFICIE DE RODADURA	LASTRADA			SUPERFICIE DE RODADURA DE 5 CM DE ESPESOR.	
ESTADO DE LA SUPERFICIE DE RODADURA	REGULAR			NO SE REALIZA MANTENIMIENTO	
LONGITUD DE LA VÍA O CAMINO	2	KM	SECTOR PRODUCTIVO MAS IMPORTANTE	AGRÍCOLA	
ANCHO DE LA VÍA O CAMINO	9,60	ML	SERVICIOS BÁSICOS	NO PRESENTA	
ANCHO DE LA SUPERFICIE DE RODADURA / CALZADA	7,6	ML	ALUMBRADO PÚBLICO	SI PRESENTA	
BORDILLOS	NO PRESENTA		ESTADO DE LOS BORDILLOS	-	
CUNETA DE LA VÍA	NO PRESENTA		ESTADO DE LA CUNETA	-	
TIPO DE CUNETA	-		USO DEL DERECHO DE VÍA	<u>INFRAESTRUCTURA</u>	
SEÑALIZACIÓN HORIZONTAL	NO PRESENTA		ESTADO DE LA SEÑALÉTICA	-	
SEÑALIZACIÓN VERTICAL	NO PRESENTA		ESTADO DE LA SEÑALÉTICA	-	
NÚMERO DE CARRILES Y SENTIDO DE LA VÍA	DOS CARRILES			<u>DEFINIDOS POR TERRENO NATURAL</u>	
NUMERO DE PUENTES EN EL CAMINO O VÍA	NO PRESENTA	UNIDADES	INTERSECCIONES	-	UNIDADES
MATERIAL DE ALCANTARILLA	-		LONGITUD DE ALCANTARILLA	-	ML
TIPO ALCANTARILLA	-		ESTADO DE LA ALCANTARILLA	-	
DIMENSIÓN DEL CUERPO ALCANTARILLA	ANCHO		ALTO	DIÁMETRO	
			-	-	
CABEZALES	-		ESTADO DE LOS CABEZALES	-	

INFORMACIÓN DE LAS NECESIDADES PRESENTADAS DE CONSERVACIÓN DE LA VÍA	
NECESIDADES PRESENTADAS DEL CAMINO	MANTENIMIENTO RUTINARIO, VÍA CON VACHES A LO LARGO DE LA MISMA, LIMPIEZA Y DESBROCE
FOTOGRAFÍAS DE LA VÍA	
	

Fuente: Elaboración Propia

MATRIZ INVENTARIO VIAL VÍA 68

Tabla 210. Matriz Vía 68

INFORMACIÓN DE LAS CARACTERÍSTICAS FÍSICAS PRESENTADAS DE LA VÍA					
NOMBRE DE RESPONSABLE:	STALIN ALEJANDRO SÁNCHEZ				
FECHA DE TOMA DE DATOS:	20-feb-22				
PROVINCIA:	COTOPAXI	CÓDIGO:	0	5	
CANTÓN:	LATACUNGA	CÓDIGO:	0	1	
PARROQUIA:	11 DE NOVIEMBRE	CÓDIGO:	5	7	
NUMERO DEL CAMINO:	CÓDIGO:	0	6	6	
TIPO DE VÍA:	ARTERIA VIAL	CÓDIGO:	2		
CÓDIGO DEL CAMINO O VÍA:	PROVINCIA - CANTÓN - PARROQUIA - NUMERO DE CAMINO				
	05-01-57-066				
DONDE INICIO DE LA VÍA:	SAN FRANCISCO	DONDE FINALIZA LA VÍA:	TILIPULO GRANDE		
COORDENADAS DEL PUNTO DE INICIO:	TOMADAS DEL GPS		COORDENADAS DEL PUNTO FINAL:	TOMADAS DEL GPS	
	760852			761054	
	9900837		9899942		
IMPORTANCIA DE LA VÍA:	NORMAL				
INFORMACIÓN DE LA VÍA					
TIPO DE TERRENO	ONDULADO			PENDIENTES ENTRE EL 4-6 %	
TIPO DE SUPERFICIE DE RODADURA	PAVIMENTO FLEXIBLE			SUPERFICIE DE RODADURA DE 5 CM DE ESPESOR.	
ESTADO DE LA SUPERFICIE DE RODADURA	REGULAR			RECIENTEMENTE ASFALTADO	
LONGITUD DE LA VÍA O CAMINO	1,02	KM	SECTOR PRODUCTIVO MAS IMPORTANTE	AGRÍCOLA	
ANCHO DE LA VÍA O CAMINO	9,20	ML	SERVICIOS BÁSICOS	SI PRESENTA	
ANCHO DE LA SUPERFICIE DE RODADURA / CALZADA	7,2	ML	ALUMBRADO PÚBLICO	SI PRESENTA	
BORDILLOS	SI PRESENTA		ESTADO DE LOS BORDILLOS	BUENO	
CUNETA DE LA VÍA	SI PRESENTA		ESTADO DE LA CUNETA	BUENO	
TIPO DE CUNETA	CUNETA EN V DE 1,00 METROS CADA UNA		USO DEL DERECHO DE VÍA	<u>INFRAESTRUCTURA</u>	
SEÑALIZACIÓN HORIZONTAL	(ANCHOS DE FRANJA 15 CM) (LÍNEA AMARILLA DELIMITA EL CARRIL) (LÍNEA BLANCA DELIMITA LA CALZADA)		ESTADO DE LA SEÑALÉTICA	BUENO	
SEÑALIZACIÓN VERTICAL	SEÑALIZACIÓN - PREVENTIVA Y OBLIGATORIA		ESTADO DE LA SEÑALÉTICA	BUENO	
NÚMERO DE CARRILES Y SENTIDO DE LA VÍA	DOS CARRILES			<u>DEFINIDOS POR SEÑALIZACIÓN HORIZONTAL</u>	
NUMERO DE PUENTES EN EL CAMINO O VÍA	NO PRESENTA	UNIDADES	INTERSECCIONES	5	UNIDADES
MATERIAL DE ALCANTARILLA	-		LONGITUD DE ALCANTARILLA	-	ML
TIPO ALCANTARILLA	-		ESTADO DE LA ALCANTARILLA	-	
DIMENSIÓN DEL CUERPO ALCANTARILLA	ANCHO		ALTO		DIÁMETRO
	-		-		-
CABEZALES	-		ESTADO DE LOS CABEZALES	-	

INFORMACIÓN DE LAS NECESIDADES PRESENTADAS DE CONSERVACIÓN DE LA VÍA	
NECESIDADES PRESENTADAS DEL CAMINO	MANTENIMIENTO PERIÓDICO, VÍA EN BUEN ESTADO
FOTOGRAFÍAS DE LA VÍA	
	

Fuente: Elaboración Propia