



UNIVERSIDAD TÉCNICA DE AMBATO
FACULTAD DE CIENCIAS HUMANAS Y DE LA EDUCACIÓN
CARRERA DE TURISMO Y HOTELERÍA
MODALIDAD: PRESENCIAL

Proyecto de Investigación, previo a la obtención del Título de Licenciado en Turismo y Hotelería.

TEMA:

“LOS RECURSOS NATURALES Y PAISAJÍSTICOS DEL CANTÓN CEVALLOS, PROVINCIA DE TUNGURAHUA PARA EL DESARROLLO DE NUEVOS PRODUCTOS TURÍSTICOS”

AUTOR: Gallo Tuqueres Jorge Humberto

TUTOR: Lic. Mg. Héctor Raúl Tamayo Soria

AMBATO – ECUADOR

2017

**APROBACIÓN DEL TUTOR DEL TRABAJO DE GRADUACIÓN O
TITULACIÓN**

CERTIFICA:

Yo, Lic. Mg. Héctor Raúl Tamayo Soria con C.I 180100198-1 en mi calidad de Tutor del trabajo de graduación o titulación sobre el tema: **"LOS RECURSOS NATURALES Y PAISAJÍSTICOS DEL CANTÓN CEVALLOS, PROVINCIA DE TUNGURAHUA PARA EL DESARROLLO DE NUEVOS PRODUCTOS TURÍSTICOS"** desarrollado por el estudiante, Jorge Humberto Gallo Túqueres, de la licenciatura en Ciencias Humanas y de la Educación, mención Turismo y Hotelería considero que, dicho Informe Investigativo, reúne los requisitos técnicos, científicos, reglamentarios, por lo que autorizo la presentación del mismo ante el Organismo pertinente, para que sea sometido a evaluación por parte de la Comisión Calificadora designada por el Honorable Consejo Directivo de la Facultad de Ciencias Humanas y de la Educación de la Universidad Técnica de Ambato, para su correspondiente estudio y calificación.



Lic. Mg. Héctor Raúl Tamayo Soria

C.I: 1801001981

TUTOR

TRABAJO DE GRADUACIÓN O TITULACIÓN

AUTORÍA DE LA INVESTIGACIÓN

Dejo en constancia de que el presente informe del trabajo de Graduación es el resultado de la investigación del autor, quien, basado en los estudios realizados durante la carrera, revisión bibliográfica y de campo, ha llegado a las conclusiones y recomendaciones descritas en la investigación. Las ideas, opiniones y comentarios especificados en éste informe, son de exclusiva responsabilidad legal y académicos de su autor.

La responsabilidad de las ideas, opiniones, comentarios y críticas emitidas en el trabajo de investigación con el tema, **"Los recursos naturales y paisajísticos del cantón Cevallos, provincia de Tungurahua para el desarrollo de nuevos productos turísticos"** corresponde exclusivamente a Jorge Humberto Gallo Tuqueres autor de este informe.



AUTOR

Jorge Humberto Gallo Tuqueres

C.I. 180476687-9

Autor

CESIÓN DE DERECHOS DE AUTOR

Autorizo a la Universidad Técnica de Ambato, para que haga de este Trabajo Final de Grado o Titulación sobre el tema: **“Los recursos naturales y paisajísticos del cantón Cevallos, provincia de Tungurahua para el desarrollo de nuevos productos turísticos”**, autorizo su reproducción total o parte del mismo, difusión pública, dentro de las regulaciones de la Universidad Técnica de Ambato, respetando mis derechos de autor y no se utilice con fines de lucro.



AUTOR

Jorge Humberto Gallo Tuqueres

C.I. 180476687-9

APROBACIÓN DEL TRIBUNAL DE GRADO

Al Consejo Directivo de la Facultad de Ciencias Humanas y de la Educación


La comisión de estudio y calificación del Informe del Trabajo de graduación o Titulación, sobre el tema: **"LOS RECURSOS NATURALES Y PAISAJÍSTICOS DEL CANTÓN CEVALLOS, PROVINCIA DE TUNGURAHUA PARA EL DESARROLLO DE NUEVOS PRODUCTOS TURÍSTICOS"**, presentada por el Sr. Jorge Humberto Gallo Túqueres egresado de la Carrera de Turismo y Hotelería promoción: Octubre 2016 – Marzo 2017, una vez revisada y calificada la investigación, se APRUEBA en razón de que cumple con los principios básicos técnicos y científicos de investigación y reglamentarios.

Por lo tanto, se autoriza la presentación ante los organismos pertinentes.

LA COMISIÓN



Dra. Mg. Yolanda Pérez Jerez
Miembro del Tribunal



Mg. María Fernanda Viteri
Miembro del Tribunal

DEDICATORIA

El presente trabajo de investigación está dedicado principalmente a mis padres que considero los más importantes en mi vida quienes han dejado huella en mi formación, han impulsado hacer una persona de bien con valores y ética para llegar a ser un futuro profesional.

A mis Hermanos por compartir momentos significativos conmigo y por siempre estar dispuestos a escucharme, ayudarme y apoyarme en los momentos que más he necesitado en mi vida.

Y gracias a todos los que me brindaron su apoyo incondicional para efectuar esta investigación.

Jorge Gallo T.

AUTOR

AGRADECIMIENTO

Gracias a Dios por su creación, y su intervención, por enseñarme una vez más que al depositar la fe, en él podemos lograr nuestros propósitos y objetivos que anhelamos obtener.

A mi Madre y Padre por estar siempre conmigo apoyándome y motivándome, por afanarse junto a mí en este camino difícil, pero con mucho esfuerzo lo lograré, gracias por su apoyo aquí está el fruto de tanto esfuerzo y confianza que depositaron en mí, no les fallaré.

También quiero agradecer a la Universidad Técnica de Ambato y en especial a la carrera de Turismo y Hotelería, por acogerme y por formarme como un profesional.

Jorge Gallo T.

AUTOR

ÍNDICE DE CONTENIDOS

PORTADA	
APROBACIÓN DEL TUTOR.....	i
AUTORÍA DE LA INVESTIGACIÓN.....	ii
CESIÓN DE DERECHOS DE AUTOR.....	iii
APROBACIÓN DEL TRIBUNAL DE GRADO	iv
DEDICATORIA	v
AGRADECIMIENTO	vi
INTRODUCCIÓN.....	xiv
CAPÍTULO I	1
EL PROBLEMA.....	1
1.1. Tema	1
1.2. Planteamiento del Problema.....	1
1.2.1. Contextualización	1
1.2.2. Análisis Crítico	4
1.2.3. Prognosis.....	5
1.2.4. Formulación del Problema.....	6
1.2.5. Preguntas Interrogantes.....	6
1.2.6. Delimitación del Problema.....	6
1.3. Justificación	7
1.4. Objetivos	8
1.4.1. Objetivo General.....	8
1.4.2. Objetivos Específicos.....	8
CAPÍTULO II	9
MARCO TEÓRICO.....	9
2.1. Antecedentes Investigativos.....	9
2.2. Fundamentación Filosófica.....	10
2.3. Fundamentación Legal.....	11
2.4. Categorías Fundamentales	13
2.4.1. Constelación de Ideas (Variable Independiente).....	14

2.4.2. Constelación de Ideas (Variable Dependiente)	15
2.4.3. Fundamentación Teórica de la Variable Independiente.....	16
2.4.4. Fundamentación de la Variable Dependiente	22
2.5. Hipótesis	46
2.6. Señalamiento de Variables.....	46
2.6.1. Variable Dependiente.....	46
2.6.2. Variable Independiente	46
CAPÍTULO III	47
Metodología	47
3.1. Enfoque de la Investigación.....	47
3.2. Nivel o Tipología de la Investigación.....	48
3.3. Población y Muestra	49
3.4. Operacionalización de Variables	52
3.5. Plan de recolección de Información.....	54
3.6. Plan de Procesamiento de la Información.....	55
CAPÍTULO IV	56
Análisis e interpretación de resultados.....	56
4.1. Análisis de la encuesta dirigida a la población.	56
4.2. Verificación de la Hipótesis	66
4.2.1. Planteamiento de la Hipótesis	66
4.2.3. Descripción de la Población.....	66
4.2.4. Especificación de lo Estadístico.....	66
4.2.5. Especificación de las Regiones de Aceptación y Rechazo	67
4.2.6. Recolección de Datos y Cálculos Estadísticos.....	68
CAPÍTULO V	70
CONCLUSIONES Y RECOMENDACIONES	70
5.1. Conclusiones	70
5.2. Recomendaciones	71
CAPÍTULO VI	72
Propuesta.....	72
6.1. Introducción	72
6.2. Antecedentes de la Propuesta.....	72

6.3. Justificación	73
6.4.1. Modelo Operativo	74
6.4.2. Modelo Operativo: Propuesta	75
Metodología	76
BIBLIOGRAFÍA	102
ANEXOS	106
ARTÍCULO ACADÉMICO	109

ÍNDICE DE GRÁFICOS

Gráfico N°1: Árbol de Problemas.....	4
Gráfico N°2: Categorías Fundamentales	13
Gráfico N°3: Subordinación Conceptual (Variable Independiente)	14
Gráfico N°4: Subordinación Conceptual (Variable Dependiente).....	15
Gráfico N°5: Pregunta 1	56
Gráfico N°6: Pregunta 2	57
Gráfico N°7: Pregunta 3	58
Gráfico N°8: Pregunta 4	59
Gráfico N°9: Pregunta 5	60
Gráfico N°10: Pregunta 6	61
Gráfico N°11: Pregunta 7	62
Gráfico N°12: Pregunta 8	63
Gráfico N°13: Pregunta 9	64
Gráfico N°14: Pregunta 10	65
Gráfico N°15: Representación gráfica de representación de aceptación	68
Gráfico N°16: Definición de la Ruta	79
Gráfico N°17: Nombre de la Ruta Turística	80

ÍNDICE DE TABLAS

Tabla N°1: Ficha de inventario turístico 1.....	28
Tabla N°2: Ficha de inventario turístico 2.....	29
Tabla N°3: Ficha de inventario turístico 3.....	30
Tabla N°4: Ficha de inventario turístico 4.....	32
Tabla N°5: Ficha de inventario turístico 5.....	33
Tabla N°6: Ficha de inventario turístico 6.....	34
Tabla N°7: Ficha de inventario turístico 7.....	35
Tabla N°8: Ficha de inventario turístico 8.....	36
Tabla N°9: Ficha de inventario turístico 9.....	37
Tabla N°10: Ficha de inventario turístico 10.....	38
Tabla N°11: Ficha de inventario turístico 11.....	39
Tabla N°12: Ficha de inventario turístico 12.....	40
Tabla N°13: Ficha de inventario turístico 13.....	41
Tabla N°14: Ficha de inventario turístico 14.....	43
Tabla N°15: Ficha de inventario turístico 15.....	44
Tabla N°16: "Gobierno Autónomo Descentralizado del cantón Cevallos".....	49
Tabla N°17: Variable Independiente.....	52
Tabla N°18: Variable Dependiente.....	53
Tabla N°19: Plan de Recolección de Información.....	54
Tabla N°20: Pregunta 1.....	56
Tabla N°21: Pregunta 2.....	57
Tabla N°22: Pregunta 3.....	58
Tabla N°23: Pregunta 4.....	59
Tabla N°24: Pregunta 5.....	60
Tabla N°25: Pregunta 6.....	61
Tabla N°26: Pregunta 7.....	62
Tabla N°27: Pregunta 8.....	63
Tabla N°28: Pregunta 9.....	64
Tabla N°29: Pregunta 10.....	65
Tabla N°30: Descripción de la población.....	66
Tabla N°31: Especificaciones Estadísticas.....	67
Tabla N°32: Especificación de lo estadístico (Frecuencias esperadas).....	67
Tabla N°33: Grados de libertad.....	68
Tabla N°34: Frecuencia Esperada.....	69
Tabla N°35: Factibilidad Económica.....	75
Tabla N°36: Flora.....	81
Tabla N°37: Anfibios.....	82
Tabla N°38: Aves.....	82
Tabla N°39: Insectos.....	83
Tabla N°40: Roedores.....	83

Tabla N°41: Atractivos Naturales y Paisajísticos 1	84
Tabla N°42: Atractivos Naturales y Paisajísticos 2	85
Tabla N°43: Atractivos Naturales y Paisajísticos 3	86
Tabla N°44: Atractivos Naturales y Paisajísticos 4	87
Tabla N°45: Atractivos Naturales y Paisajísticos 5	88
Tabla N°46: Atractivos Naturales y Paisajísticos 6	89
Tabla N°47: Atractivos Naturales y Paisajísticos 7	90
Tabla N°48: Atractivos Naturales y Paisajísticos 8	91
Tabla N°49: Atractivos Naturales y Paisajísticos 9	92
Tabla N°50: Atractivos Naturales y Paisajísticos 10	93
Tabla N°51: Atractivos Naturales y Paisajísticos 11	94
Tabla N°52: Atractivos Naturales y Paisajísticos 12	95
Tabla N°53: Atractivos Naturales y Paisajísticos 13	96
Tabla N°54: Atractivos Naturales y Paisajísticos 14	97
Tabla N°55: Atractivos Naturales y Paisajísticos 15	98
Tabla N°56: Atractivo 1	112
Tabla N°57: Atractivo 2	112
Tabla N°58: Atractivo 3	113
Tabla N°59: Atractivo 4	114
Tabla N°60: Atractivo 5	114
Tabla N°61: Atractivo 6	115
Tabla N°62: Atractivo 7	115
Tabla N°63: Atractivo 8	116
Tabla N°64: Atractivo 9	116
Tabla N°65: atractivo 10	117
Tabla N°66: Atractivo 11	117
Tabla N°67: Atractivo 12	118
Tabla N°68: Atractivo 13	118
Tabla N°69: Atractivo 14	119
Tabla N°70: Atractivo 15	119
Tabla N°71: Análisis de importancia de los recursos naturales	120
Tabla N°72: Análisis de creación de nuevos productos turísticos	121
Tabla N°73: Análisis sobre los atractivos turísticos	121

UNIVERSIDAD TÉCNICA DE AMBATO

FACULTAD DE CIENCIAS HUMANAS Y DE LA EDUCACIÓN

CARRERA DE TURISMO Y HOTELERÍA

MODALIDAD DE ESTUDIO: PRESENCIAL

RESUMEN EJECUTIVO

TEMA: "Los recursos naturales y paisajísticos del cantón Cevallos, provincia de Tungurahua para el desarrollo de nuevos productos turísticos."

AUTOR: Jorge Humberto Gallo Túqueres

TUTOR: Lic. Mg. Héctor Raúl Tamayo Soria

RESUMEN:

El presente trabajo de investigación hace referencia al desarrollo de nuevos productos turísticos en base a los recursos naturales y paisajísticos. Principalmente para personas que buscan relax y estar en contacto con la naturaleza, Cevallos es la mejor opción. Los recursos deberían ser aprovechados de forma adecuada para mejorar la economía local y un buen vivir de sus pobladores. Cevallos se ha caracterizado más por realizar actividades de agricultura y de producción. Además, esta investigación servirá para fomentar a los recursos turísticos del cantón mediante un turismo sostenible que pretende llevar a cabo en el cantón, va dirigido a turistas nacionales como extranjeros que podrán visitar los diferentes atractivos turísticos de la localidad. También es importante recalcar la forma en que se va a representar; los atractivos turísticos del cantón para que las autoridades encargadas comprometieran difundir la información y dar a conocer a los turistas los lugares importantes y de trascendencia histórica del cantón y así mismo se encargaran de realizar estudios para adecuar y brindar más facilidades turísticas en los diferentes recursos y atractivos que tiene Cevallos, a favor de los habitantes del catón y sobre todo el ambiente. Debemos tomar en cuenta que esta investigación es sumamente importante porque aquí se va a dar a conocer sus recursos naturales y paisajísticos.

Palabras claves: Recurso natural y paisajístico, atractivos turísticos, la producción, desarrollo, Producto turístico

INTRODUCCIÓN

El presente trabajo investigativo se presenta información sobre los recursos naturales y paisajísticos del cantón Cevallos, provincia de Tungurahua, para el desarrollo de nuevos productos turísticos. Para potencializar el turismo y un mejor vivir de los Cevallences. Además, este trabajo de investigación consta de seis capítulos distribuidos de la siguiente manera:

CAPÍTULO I

El problema; identifica el tema de investigación el planteamiento del problema, que se divide en la contextualización macro, meso y micro; el análisis crítico consiste en determinar las causas del problema; pronosis que es una visión hipotética de los efectos que puede originar de la problemática encontrada; formulación del problema; las preguntas directrices o interrogantes del problema; la delimitación del contenido como límites, espacio y tiempo; la justificación donde se detalla el motivo y factibilidad para llevar a cabo la investigación y finalmente se plantean los objetivos general y específicos que sería el propósito a ser alcanzados en la investigación.

CAPÍTULO II

Marco teórico; mediante el cual permite interpretar, los antecedentes investigativos que se sustentan para la investigación, además, contiene la fundamentación filosófica y legal de la investigación; las categorías fundamentales se encargan de enlazar y dependen la variable independiente con la variable dependiente el planteamiento y finalmente la hipótesis planteada como posible solución a la problemática encontrada; las variables más relevantes para la investigación.

CAPÍTULO III

La metodología de la información, se detalla dónde y cómo se desarrolló la investigación, se da a conocer la población y muestra, la operacionalización de las variables, recolección de información, mediante técnicas e instrumentos que permitan analizar e interpretar el problema, el plan de procesamiento y análisis de la información para la interpretación de resultados.

CAPÍTULO IV

Análisis e interpretación de resultados obtenidos de las encuestas realizadas a los pobladores del cantón Cevallos, y sustenta la verificación de la hipótesis.

CAPÍTULO V

Conclusiones y recomendaciones; sobre la tesis titulada, “LOS RECURSOS NATURALES Y PAISAJÍSTICOS DEL CANTÓN CEVALLOS, PROVINCIA DE TUNGURAHUA PARA EL DESARROLLO DE NUEVOS PRODUCTOS TURÍSTICOS”.

CAPÍTULO VI

Se planteará una solución para el problema de investigación, mediante la realización de la propuesta, que debe ser justificada, fundamentada y se elaborará un artículo académico.

CAPÍTULO I

EL PROBLEMA

1.1. Tema

“LOS RECURSOS NATURALES Y PAISAJÍSTICOS DEL CANTÓN CEVALLOS, PROVINCIA DE TUNGURAHUA PARA EL DESARROLLO DE NUEVOS PRODUCTOS TURÍSTICOS”

1.2. Planteamiento del Problema

1.2.1. Contextualización

En Ecuador se evidencia el problema como; tiene el potencial de posicionarse en su calidad el país más mega biodiverso del planeta, cuenta con la mayor biodiversidad por unidad de superficie a escala mundial. Esta megabiodiversidad se expresa en la variedad de atractivos naturales. Además, Ecuador tiene inventariado 1.635 atractivos turísticos, de los cuales 712 son sitios naturales, ubicados en sus cuatro mundos o regiones turísticas. Como: Galápagos, Costa, Andes y Amazonía. MINISTERIO DE TURISMO, (2013)

El turismo en Ecuador en base a los recursos naturales y paisajísticos representa como pilar fundamental en ingresos económicos más importante para el país, y continúa su evolución a paso firme como destino líder de Sudamérica. Gracias a la gentileza y calidad en los servicios son un componente significativo para convertir al país en potencia turística. Además, país subdesarrollado, pero con gran biodiversidad, como

reflector de atracción turística y como principales destinos para realizar turismo de naturaleza, que resulta llamativa en todo el mundo y se puede apreciar una riqueza natural como son los atractivos turísticos, para fomentar el turismo y dar a conocer a turistas nacionales y extranjeros, para dinamizar la economía mediante la creación de nuevos productos turísticos que ha sido una gran opción para dar a conocer nuestro país.

En Tungurahua se evidencia el problema como; siempre ha sido catalogada como una de las provincias beneficiadas por la naturaleza, pues complementa sus recursos de manera que crea un desarrollo sustentable para todos en varios aspectos. Sus potenciales muestran que los campos de los diferentes cantones son ricos en recursos naturales, lo que les permite ser un aporte de manera directa para la economía de la provincia y el país. La Hora, (2017)

Los recursos naturales y paisajísticos en Tungurahua son aprovechado de manera impropio, con esto se puede contribuir al desarrollo turístico de la provincia, por ser reconocida a nivel nacional por su variada actividad turística, que se ofrece al visitante, de tal manera proporcionar un buen servicio como atención al cliente es primordial para que exista la calidad y calidez, que sea reflejado a un turista orgulloso que demande más y se fidelice al mismo.

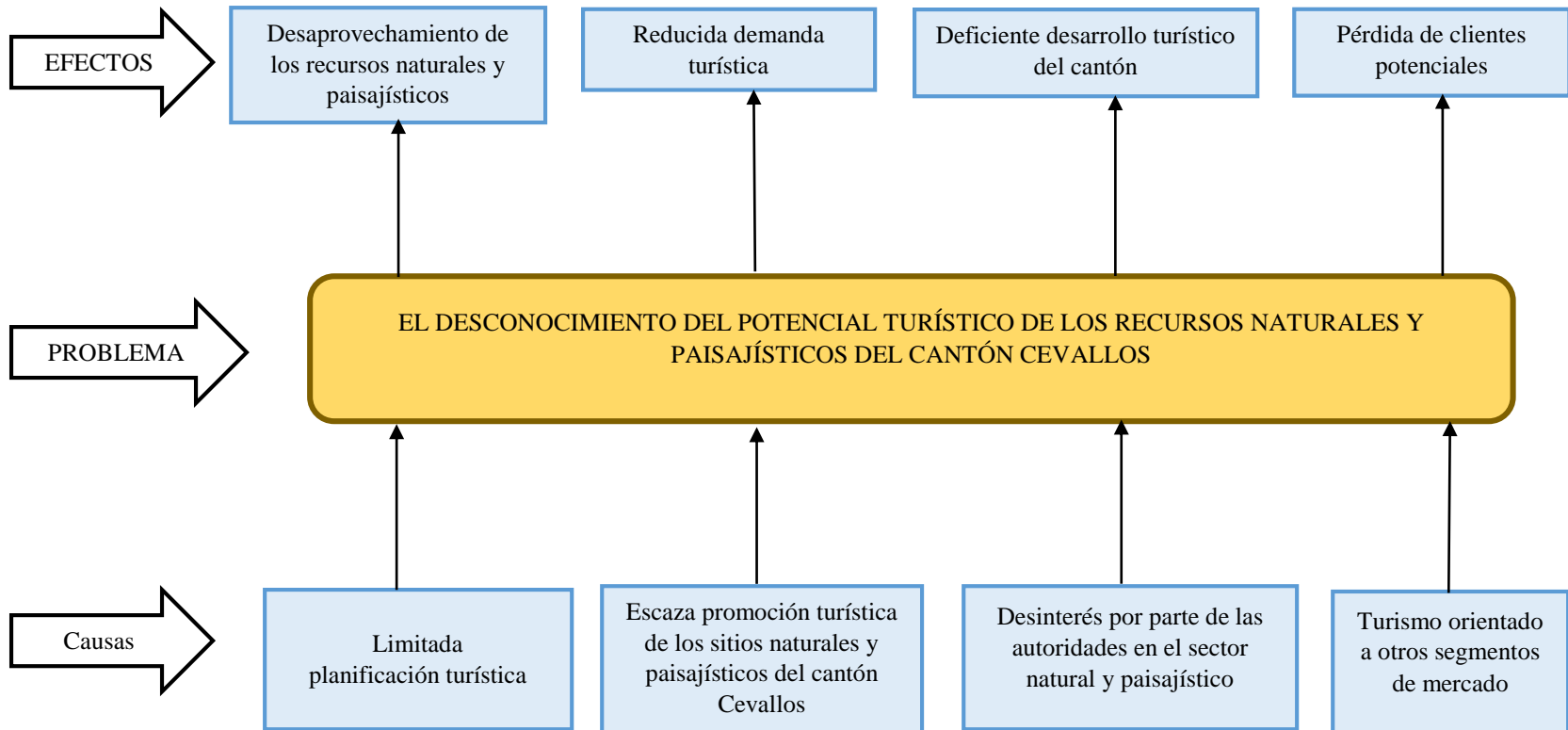
El cantón Cevallos se evidencia el problema como; los recursos naturales y paisajísticos son aprovechados de manera extemporánea, que hoy en día se dan a conocer mediante el potencial turístico, para un mejor desarrollo económico de la población Cevalle. Actualmente los habitantes se dedican a la actividad de la agricultura, producción de

calzado entre otras, para mejor la economía y un buen vivir de los Cevallences, es considerada como una de las principales fuentes de ingreso económico, para el sustento de sus hogares.

En el futuro se espera que el turismo en base a los recursos naturales y paisajísticos en el cantón Cevallos tenga un auge porque cuenta con atractivos turísticos, por ejemplo: cascada, miradores, huertos, bosques, sendero, río y vegetación. Importantes para ser visitados por parte de turistas nacionales como extranjeros. Los cuáles serán aprovechados al máximo para facilitar la visita y así aportar al desarrollo del turismo en el cantón Cevallos. Además, mejorará la afluencia de turistas y será considerado como un potencial turístico fundamental en la provincia de Tungurahua.

1.2.2. Análisis Crítico

Gráfico N°1: Árbol de Problemas



Elaborado por: GALLO, Jorge (2017)

Análisis Crítico

El desconocimiento del potencial turístico de los recursos naturales y paisajísticos del cantón Cevallos, está sujeto a diversos factores como la limitada planificación turística, lo que provoca el desaprovechamiento de los recursos naturales del cantón y puede ocasionar una desvalorización de los atractivos turísticos, por parte de los Cevallences.

La escasa promoción turística de los sitios naturales y paisajísticos del cantón Cevallos provoca una reducida demanda turística; que en conjunto con el desinterés por parte de las autoridades respecto a la difusión turística en el sector natural y paisajístico ha generado de forma directa un deficiente desarrollo turístico del cantón.

Sin embargo, el turismo orientado a otros segmentos de mercado ha dejado de lado al sector turístico, lo cual origina la pérdida de clientes potenciales, debido a la despreocupación e inexistencia de una visión clara de cómo aprovechar y direccionar el potencial turístico relacionado a lo natural y paisajístico en beneficio de los pobladores, así como también para el desarrollo del turismo en el cantón Cevallos.

1.2.3. Prognosis

Al no realizar la presente investigación, se generará una estrategia inadecuada en relación al desconocimiento del potencial turístico por parte de los recursos naturales y paisajísticos, se limita a que el cantón Cevallos mejore sus ingresos económicos a través de la realización de actividades turísticas, lo cual puede repercutir a futuro con la disminución del turismo. Al mismo tiempo se llevaría a cabo la pérdida del turismo

natural como paisajístico, el cual se ha desarrollado de generación en generación y que el cantón Cevallos no tenga un mejor desarrollo turístico.

1.2.4. Formulación del Problema

¿Cuál es el aporte de los recursos naturales y paisajísticos del cantón Cevallos, provincia de Tungurahua para el desarrollo de nuevos productos turísticos?

1.2.5. Preguntas Interrogantes

- ¿Cuáles son los recursos naturales y paisajísticos del cantón Cevallos para el desarrollo de nuevos productos turísticos?
- ¿Por qué es importante analizar el desarrollo turístico en el cantón Cevallos?
- ¿Cuál es la propuesta más adecuada para potencializar los recursos naturales y paisajísticos para el desarrollo del turismo del cantón Cevallos?

1.2.6. Delimitación del Problema

CAMPO: Turismo y Hotelería

ÁREA: Recursos Naturales y Paisajísticos

ASPECTO: Desarrollo de nuevos productos turísticos

DELIMITACIÓN ESPACIAL: El presente estudio de investigación se realizará en el cantón Cevallos, provincia de Tungurahua.

Ubicación:

Latitud S: 1°21'294" Longitud W: 78° 36'963"

DELIMITACIÓN TEMPORAL: Se desarrollará en el periodo comprendido entre el mes de Octubre 2016 - Marzo 2017.

1.3. Justificación

El presente trabajo investigativo es importante ante la situación planteada, identifica el interés de la investigación, por lo tanto, hace referencia al aprovechamiento de los recursos naturales y paisajísticos del cantón Cevallos, y su aporte para el desarrollo de nuevos productos turísticos, para beneficiar de forma adecuada los recursos económicos, de esta manera descubrir el origen exacto del problema, obtener información clara y precisa, que servirá para mejorar la actividad economía de la población Cevallece.

La idea de la investigación es apropiada debido a que no se ha realizado un estudio previo y no existe un registro de la misma en el cantón Cevallos.

El proyecto de investigación es factible, porque se va aprovechar los recursos naturales y paisajísticos del cantón Cevallos para mejorar la economía en base a nuevos productos turísticos del cantón, además, la investigación cuenta con los recursos turísticos suficientes y el apoyo de la Unidad de Turismo del Gobierno Autónomo Descentralizado del Cantón Cevallos (GAD`s); la población y el sector turístico comprenden los beneficios directos mediante la ejecución del proyecto.

Como resultado los atractivos turísticos motivarán al turista nacional como extranjero para visitar y conocer estos recursos naturales y paisajísticos que posee el cantón, el mismo que se puede desarrollar y convertir en un potencial turístico, y a su vez creará nuevas alternativas de progreso, que favorecerá a los pobladores a tener un mejor vivir.

1.4. Objetivos

1.4.1. Objetivo General

Determinar si los recursos naturales y paisajísticos del cantón Cevallos, provincia de Tungurahua aportan para el desarrollo de nuevos productos turísticos.

1.4.2. Objetivos Específicos

- Identificar los recursos naturales y paisajísticos que posee el cantón Cevallos para el desarrollo turístico.
- Crear un producto turístico para el desarrollo del cantón Cevallos, mediante el diseño de una Ruta Turística.
- Elaborar un documento académico para que sustente el trabajo de investigación.

CAPÍTULO II

MARCO TEÓRICO

2.1. Antecedentes Investigativos

Capítulo del Marco Teórico en el cual se profundiza en temas referentes a la investigación, encontradas en la biblioteca de la Facultad de Ciencias Humanas y de la Educación de la Universidad Técnica de Ambato, se encuentra diversas tesis relacionadas al tema de investigación que permitirá un mejor enfoque del análisis general como conceptos básicos y que servirán de ayuda para continuar con la ejecución del presente proyecto de investigación.

Tesis: “Aprovechamiento de los atractivos naturales y su incidencia en el desarrollo turístico del Cantón Tisaleo provincia de Tungurahua.” Realizado por Cuenca, (2014), referente Tisaleo cuenta con atractivos naturales novedosos permite favorecer diferentes sectores de la economía, para potencializar y aprovechar los mismos tiene relación con el presente proyecto de tesis el cual nos dice: el aprovechamiento de los atractivos naturales y paisajísticos es de suma importancia para el desarrollo turísticos en el cantón Cevallos, actualmente el turismo dinamiza la economía. Además, aporta para mejorar la calidad de vida de los Cevallences.

El proyecto investigativo “Promoción de los atractivos turísticos inventariados y su importancia en el desarrollo del turismo en la parroquia de Pilahuín del cantón Ambato de la Provincia de Tungurahua.” Realizado por Montesdeoca, (2014), referente La promoción turística de los atractivos turísticos inventariados de la parroquia de Pilahuín es de suma importancia como factor clave para el desarrollo turístico de la parroquia mismos tiene relación con el presente proyecto de tesis el cual nos manifiesta: la promoción de los atractivos turísticos es clave para el desarrollo actual del cantón

Cevallos, por lo tanto, mejora y activa la economía mediante el turismo, se considera una fuente generadora de ingresos para una población.

La tesis “Manejo adecuado de los recursos naturales y su impacto en el desarrollo ecoturístico en la cabecera cantonal parroquia el matriz cantón Guano provincia de Chimborazo.” Realizado por Andrade, (2013), referente Guano por tradición es una ciudad turística que ha sufrido el impacto ecoturístico como muchos otros lugares de la provincia y el país, factor que ha incidido positivamente en cuanto a la economía de la población, pero no deja de ser una preocupación si el turismo aumenta y no existe un manejo técnico eficiente en cuanto a la conservación de los recursos naturales tiene relación con el presente proyecto de tesis el cual nos manifiesta: la importancia de la conservación de los recursos tanto natural como paisajísticos en el cantón Cevallos, con el fin de proteger y conllevar de forma adecuada el ambiente para las futuras generaciones, y de tal manera generar recursos económicos y un mejor vivir de los Cevallences.

2.2. Fundamentación Filosófica

La investigación filosófica está presente en todas las disciplinas científicas, todos los campos es necesario tener claros los fundamentos de lo que se va a investigar el alcance y el sentido de los conceptos fundamentales. Para dejar al margen toda actitud racional de explicación y comprensión del mundo que nos rodea y podemos señalar que la investigación filosófica se distingue claramente por el tipo de problemas que aborda y por la radicalidad con la que se plantea su reflexión. García, (2007)

En afinidad García manifiesta que la investigación filosófica está presente en todas las disciplinas científicas puesto que en todos los campos es necesario tener claros los fundamentos que se va a investigar.

Resulta oportuno la realización del siguiente estudio de investigación, se fundamenta en las bases establecidas en la Universidad Técnica de Ambato, mediante el cual se identifica un paradigma crítico-propositivo; crítico porque analiza la realidad actual en la que se encuentra en referencia al desarrollo turístico el cantón Cevallos y de igual manera se nutre con el criterio personal del investigador, asimismo es propositivo debido a que se busca crear un producto turístico en base a los recursos naturales y paisajísticos, y como resultado de ello la investigación se enfoca en un plano socialista que atiende y se desenvuelve en un asentamiento humano, el mismo que contribuye significativamente al desarrollo del presente estudio.

2.3. Fundamentación Legal

La presente investigación se fundamenta en las siguientes leyes:

LEY DE TURISMO, Ley 97. (Registro Oficial Suplemento 733 de 27-dic-2002). (Última modificación: 06-may-2008). (Estado: Vigente). CAPÍTULO I, GENERALIDADES.

Art. 2.- Turismo es el ejercicio de todas las actividades asociadas con el desplazamiento de personas hacia lugares distintos al de su residencia habitual; sin ánimo de radicarse permanentemente en ellos. MINTUR, (2012)

CONSTITUCIÓN DE LA REPÚBLICA DEL ECUADOR 2008, Decreto Legislativo N° 0. (Registro Oficial N° 449). (2008, octubre 20). Capítulo segundo, Derechos del buen vivir, Sección segunda, Ambiente sano.

Art. 14.- Se reconoce el derecho de la población a vivir en un ambiente sano y ecológicamente equilibrado, que garantice la sostenibilidad y el buen vivir, *sumak kawsay*.

CONSTITUCIÓN DE LA REPÚBLICA DEL ECUADOR 2008, Decreto Legislativo N° 0. (Registro Oficial N° 449). (2008, octubre 20). Capítulo Séptimo, Derechos de la Naturaleza.

Art. 71.- La naturaleza o Pacha Mama, donde se reproduce y realiza la vida, tiene derecho a que se respete integralmente su existencia y el mantenimiento y regeneración de sus ciclos vitales, estructura, funciones y procesos evolutivos.

Art. 74.- Las personas, comunidades, pueblos y nacionalidades tendrán derecho a beneficiarse del ambiente y de las riquezas naturales que les permitan el buen vivir.

CONSTITUCIÓN DE LA REPÚBLICA DEL ECUADOR 2008, Decreto Legislativo N° 0. (Registro Oficial N° 449). (2008, octubre 20). Capítulo segundo, Sección cuarta, Recursos naturales.

Art. 408.- Son de propiedad inalienable, imprescriptible e inembargable del Estado los recursos naturales no renovables y, en general, los productos del subsuelo, yacimientos minerales y de hidrocarburos, sustancias cuya naturaleza sea distinta de la del suelo, incluso los que se encuentren en las áreas cubiertas por las aguas del mar territorial y las zonas marítimas; así como la biodiversidad y su patrimonio genético y el espectro radioeléctrico. Estos bienes sólo podrán ser explotados en estricto cumplimiento de los principios ambientales establecidos en la Constitución.

El Estado garantizará que los mecanismos de producción, consumo y uso de los recursos naturales y la energía preserven y recuperen los ciclos naturales y permitan condiciones de vida con dignidad. Constitución del Ecuador, (2008)

Plan Nacional de Desarrollo / Plan Nacional para el Buen Vivir 2013-2017 (ISBN-978-9942-07-448-5). Objetivo 3, Mejorar la calidad de vida de la población.

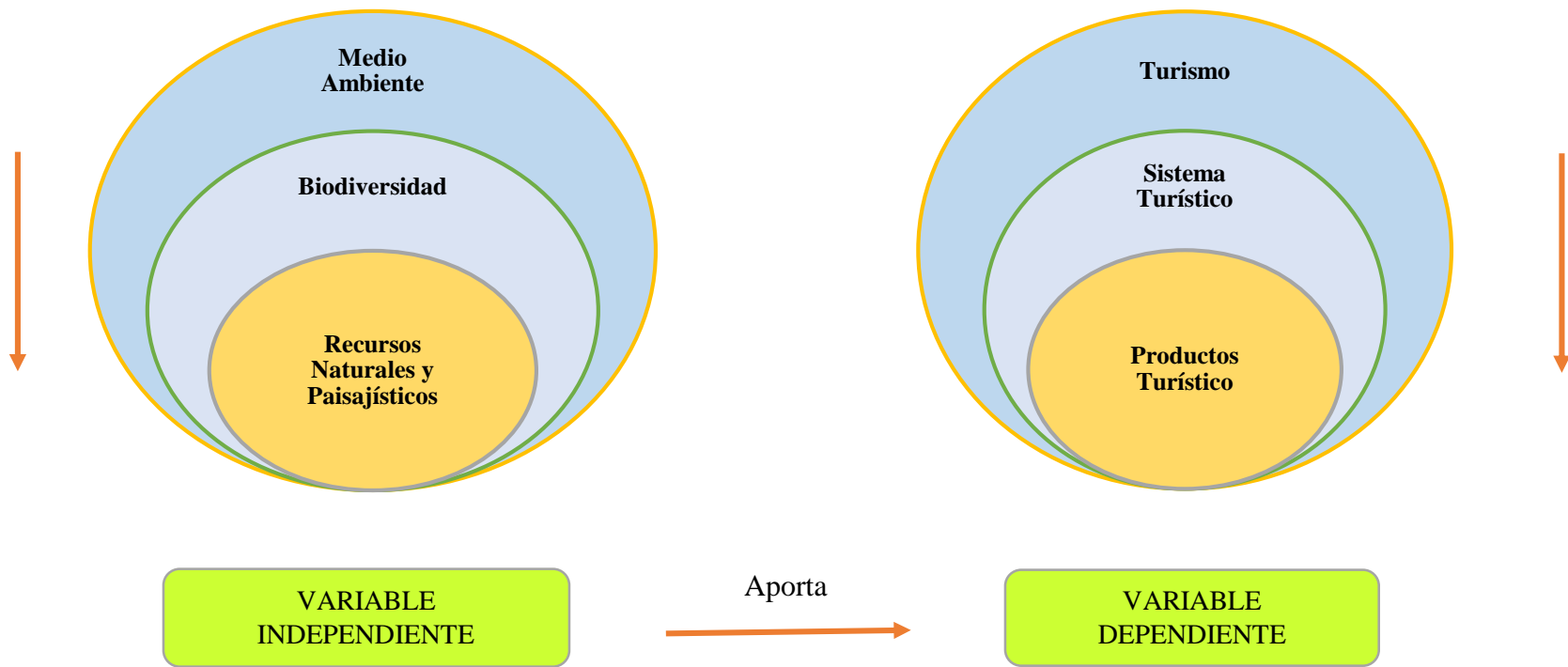
El Programa de Gobierno 2013-2017 plantea la desmercantilización del bienestar, la universalización de derechos, la recuperación del vínculo entre lo social y lo económico y la corresponsabilidad social, familiar y personal sobre la calidad de vida de las personas. La salud se plantea como un instrumento para alcanzar el Buen Vivir, mediante la profundización de esfuerzos en políticas de prevención y en la generación de un ambiente saludable. Por su parte, la Revolución Urbana se establece desde el derecho a la ciudad y a su gestión democrática, así como desde la garantía de la función social y ambiental del suelo urbano y su equilibrio con lo rural, para el ejercicio pleno de la ciudadanía y la construcción de la vida colectiva. Plan Nacional del Buen Vivir, (2013-2017)

Plan Nacional de Desarrollo / Plan Nacional para el Buen Vivir 2013-2017 (ISBN-978-9942-07-448-5). Objetivo 7, Garantizar los derechos de la naturaleza y promover la sostenibilidad ambiental, territorial y global.

La responsabilidad ética con las actuales y futuras generaciones y con el resto de especies es un principio fundamental para prefigurar el desarrollo humano. La economía depende de la naturaleza y es parte de un sistema mayor, el ecosistema, soporte de la vida como proveedor de recursos y sumidero de desechos (Falconí, 2005). Ecuador, considerado entre los diecisiete países megadiversos del mundo, tiene grandes recursos naturales, pero también ha sufrido un gran impacto de las actividades productivas sobre tales recursos, debido a urgentes necesidades de su población. La mayor ventaja comparativa con la que cuenta el país es su biodiversidad, por ello es fundamental saberla aprovechar de manera adecuada, mediante su conservación y su uso sustentable.

2.4. Categorías Fundamentales

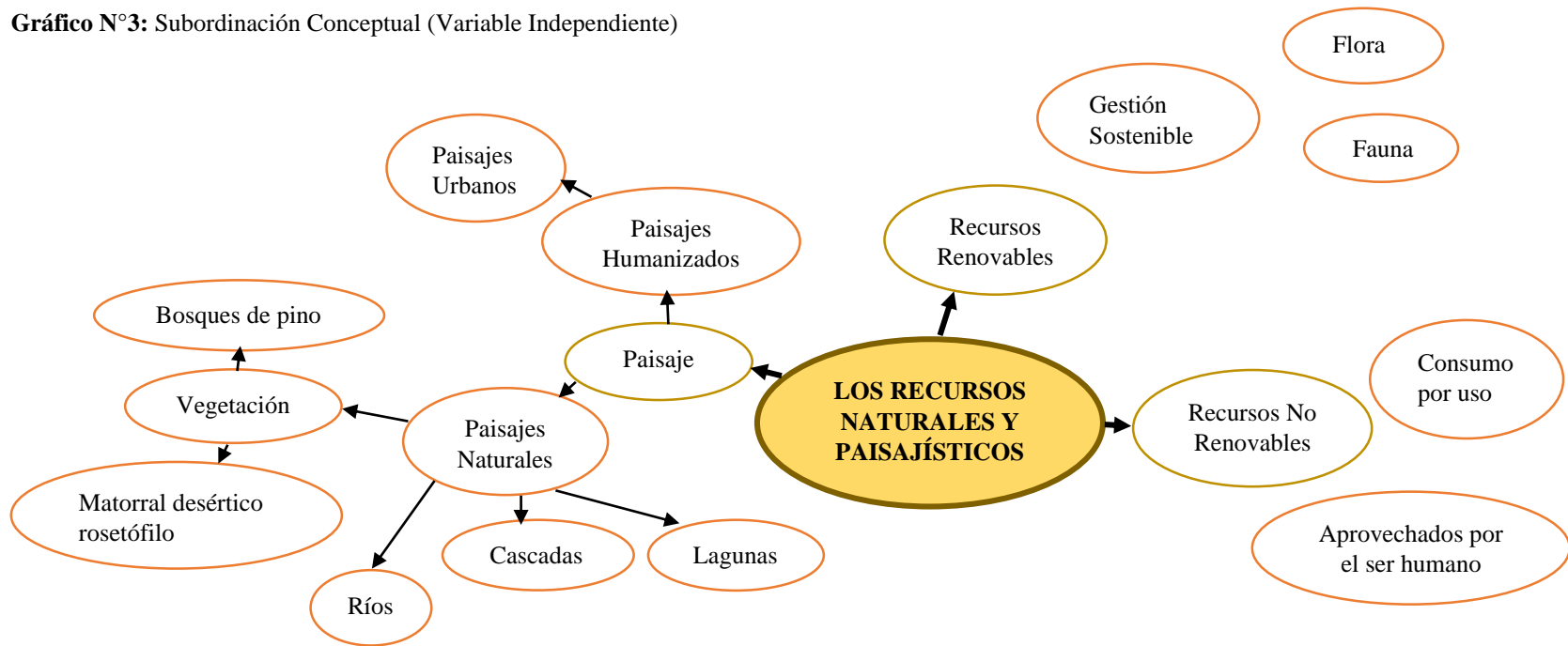
Gráfico N°2: Categorías Fundamentales



Elaborado por: GALLO, Jorge (2017)

2.4.1. Constelación de Ideas (Variable Independiente)

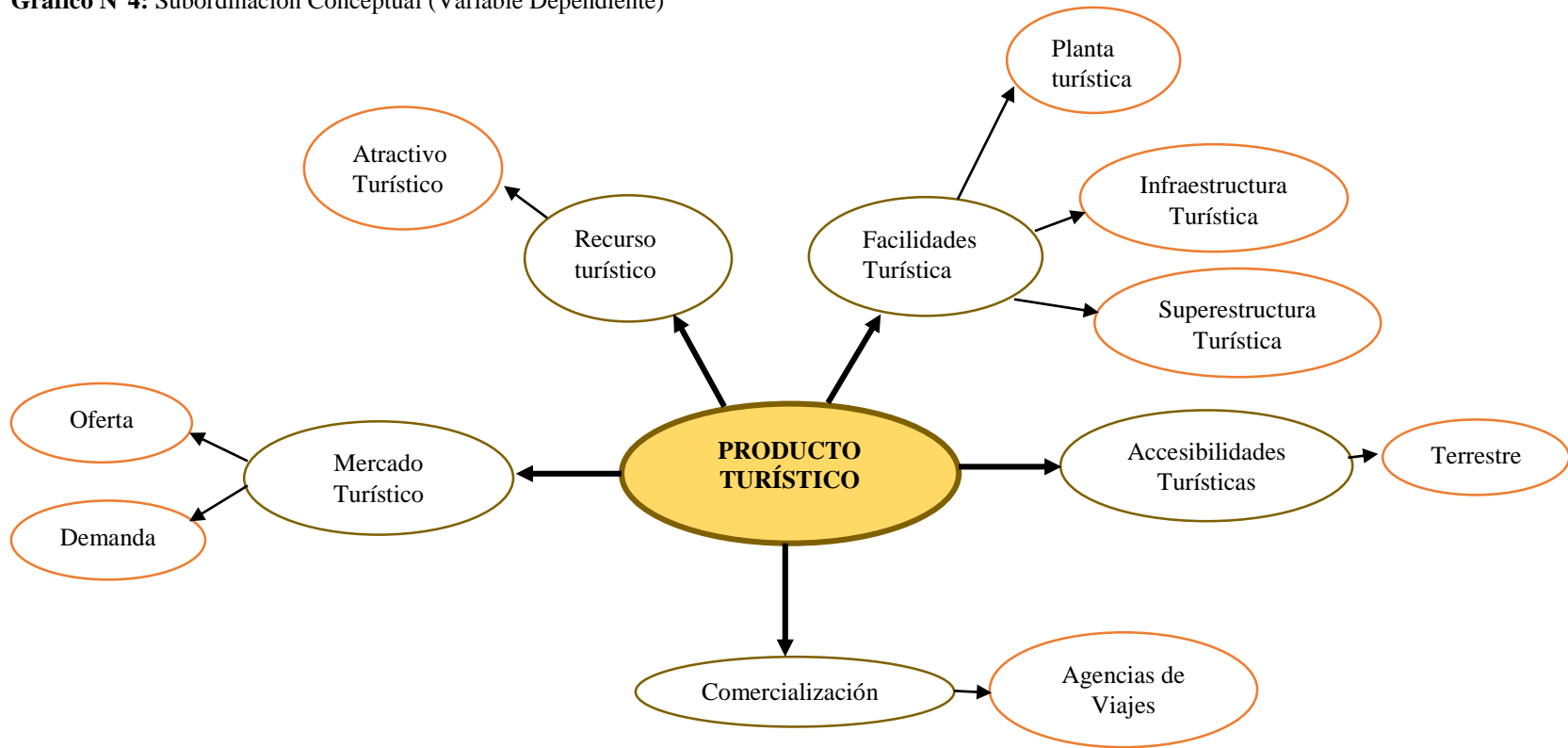
Gráfico N°3: Subordinación Conceptual (Variable Independiente)



Elaborado por: GALLO, Jorge (2017)

2.4.2. Constelación de Ideas (Variable Dependiente)

Gráfico N°4: Subordinación Conceptual (Variable Dependiente)



Elaborado por: GALLO, Jorge (2017)

2.4.3. Fundamentación Teórica de la Variable Independiente

2.4.3.1. Medio Ambiente

Diversos autores consideran al concepto en relación al término Medio Ambiente, mismos que se detallan a continuación:

Para Llata, (2003) Los elementos que forman el medio ambiente están estrechamente relacionados, sin embargo, se suelen dividir, para su estudio, en factores abióticos y factores bióticos.

Según Quadri , (2016), el término “medio ambiente” se refiere a diversos factores y procesos biológicos, ecológicos, físicos y paisajísticos que, además de tener su propia dinámica natural, se entrelazan con las conductas del hombre. Estas interacciones pueden ser de tipo económico, político, social, cultural o con el entorno, y hoy en día son de gran interés para los gobiernos, las empresas, los individuos, los grupos sociales y para la comunidad internacional.

Como resultado de las definiciones anteriores se puede evidenciar que el Medio Ambiente es el entorno natural, que integran los recursos naturales como los paisajísticos, los mismos que influyen en la vida de los seres humanos produce sensaciones de tranquilidad y paz. Sin embargo, en el Medio Ambiente se desarrolla la vida, debido a que abarca a los seres vivos, agua, aire, suelo y las relaciones que se producen entre cada uno de ellos. Por lo tanto, es importante tomar conciencia sobre la importancia del cuidado y conservación del medio ambiente y de todos los elementos que lo integran.

2.4.3.2. Biodiversidad

De acuerdo a la consideración de autores sobre la palabra Biodiversidad se identifican los siguientes conceptos:

Halffter, (2009), la biodiversidad es un resultado del proceso evolutivo que se manifiesta en la existencia de diferentes modos de ser para la vida. Mutación y selección determinan las características y la cantidad de diversidad que existen en un

lugar y momento dados. Diferencias a nivel genético, diferencias en las respuestas morfológicas, fisiológicas y etológicas de los fenotipos, diferencias en las formas de desarrollo, en la demografía y en las historias de vida. La diversidad biológica abarca toda la escala de organización de los seres vivos.

OTTO SOLBRIG (2010) Define la diversidad biológica o biodiversidad como la propiedad de las distintas entidades vivas de ser variadas. Así, cada clase de entidad, gene, célula, individuo, comunidad o ecosistema, tiene más de una manifestación.

Por lo tanto, con lo anteriormente mencionado se puede evidenciar que la palabra biodiversidad lo integran todos los organismos vivos que habitan en un planeta. Seguidamente se identifica que la palabra biodiversidad contribuye de manera directa o indirecta a muchos aspectos de la vida y del bienestar de las personas entre sí, que genera seguridad en las necesidades materiales básicas. Debido a que abarca todo el planeta nosotros somos parte de ella y dependemos de la biodiversidad para poder sobrevivir, sin embargo, tenemos el gran reto de cuidarla y conservarla para poder disfrutar y gozar de sus beneficios en un futuro. Porque tanto la biodiversidad de flora como la biodiversidad fauna se puede extinguir al no tener una conciencia sobre los mismos.

2.4.3.3. Recursos Naturales y Paisajísticos

Antes de definir recursos naturales y paisajísticos, conviene desglosar las palabras Recurso natural y Recurso Paisajístico para una mejor comprensión.

Recursos Naturales

Para Fournier, (1993), menciona que el hombre utiliza de su ambiente natural un gran número de factores y elementos abióticos y bióticos, que constituyen, al darles ese sentido de provecho para el hombre, los recursos naturales. Muchos de estos recursos son sometidos, a partir de su estado natural, a una serie de transformaciones, para ser convertidos, en última instancia, en bienes extremadamente elaborados. Los recursos naturales se pueden agrupar en dos grandes categorías: renovables y no renovables. Los recursos renovables son aquellos que, como el agua, los animales y las plantas, son susceptibles de perpetuar su disponibilidad por reproducción, o bien porque tienen en

los ecosistemas un movimiento cíclico. En el caso de los recursos naturales no renovables, como es el caso de los yacimientos de petróleo y las minas, su extracción llega a agotar su disponibilidad en el sitio en que esta se lleva a cabo.

Como resultado se evidencia que el recurso natural representa todo lo que genera riqueza o un bien para el ser humano, mismo que puede impulsar, desarrollar y utilizar estos recursos para de esta manera generar una facilidad, pero de forma adecuada y racionalmente. Al conocer un poco más de las maravillas de la naturaleza, se debe tomar conciencia de la responsabilidad de cuidar de ella, por lo tanto, es importante tomar lo necesario de la naturaleza y no dañar lo que queda, al conservar adecuadamente los recursos naturales, podremos mantener una integridad racional en los ecosistemas y en todos sus componentes.

Recurso Paisajístico

Paisaje

García, (2010), menciona un paisaje, en primera instancia, no es más que un conjunto de formas que alguien observa. Ahora bien, todas ellas tienen su razón de ser en el lugar que ocupan. Es decir, nada es casual en un paisaje; sus piezas están colocadas y enlazadas en un sentido determinado. Cada una de ellas cumple una función y cualquier pequeño cambio, lógico en parte dado su dinamismo, puede acarrear, sin duda, una modificación del escenario observable. La armonía en la disposición de los componentes territoriales, que hace que consideremos a un territorio paisaje, no depende exclusivamente de las fuerzas de la naturaleza, sino también de la composición mental que efectúan los observadores. Es decir, sólo existe paisaje de interpretación, y ésta suele ser subjetiva o estética (MADERUELO, 2005). Otro aspecto a tener en cuenta en la definición de paisaje es el concepto de lugar. Tanto las raíces latinas (pagus) y germánica (land) que conforman la voz paisaje, hacen referencia precisamente a un sitio. Como después recuperaremos, el concepto de lugar es clave en la conformación de la noción de paisaje.

El Diccionario de la Real Academia de la Lengua Española, en su vigésimo segunda edición (RAE, 2001), define paisaje en tres acepciones:

Extensión de terreno que se ve desde un sitio.

Extensión de terreno considerada en su aspecto artístico.

Pintura o dibujo que representa cierta extensión de terreno.

De acuerdo a lo anteriormente mencionado el paisaje es el conjunto de formas que un individuo puede apreciar desde un lugar formado naturalmente como, por ejemplo: un Mirador. Ahora bien, todas ellas definiciones tienen su razón de ser un lugar que ocupan en el planeta.

Subordinación Conceptual de la Variable Independiente

Recursos Renovables

Para Riera, García, Kriström y Brännlund, (2008), se entienden por recursos renovables aquellos cuyo stock no es fijo, sino que puede aumentar o disminuir, en función de la explotación que de ellos se haga, y de cómo se regeneren. El recurso renovable es capaz de reproducirse o regenerarse. Serían ejemplos los bosques, los peces o el agua proveniente de curso fluviales.

Gestión Sostenible

La gestión sostenible es un decálogo de valores humanos, éticos y medioambientales, desde la perspectiva de la calidad y la excelencia, que tiene por objeto dotar a las sociedades de un instrumento de referencia, para el desarrollo sostenible de las empresas, las instituciones y las comunidades, para así asegurar la competitividad y fortalecer el tejido económico y social del planeta.

Flora

Aguirre, Clavijo y Guadamud, (2016) Ecuador tiene un 10 por ciento de todas las especies de plantas que hay en el planeta. De este porcentaje, la mayor cantidad crece en la cordillera de los Andes, en la zona noroccidental, donde se calcula que hay aproximadamente 10 mil especies. En la región amazónica existe también un alto

número de especies vegetales, alrededor de 8.200, por ejemplo, solo de orquídeas se han identificado 2.725 especies.

Fauna

Aguirre, Clavijo y Guadamud, (2016) Ecuador cuenta así mismo con el 8 por ciento de las especies de animales y el 18 por ciento de las de aves del planeta. Cerca de 3.800 especies de vertebrados han sido identificadas, así como 1.550 de mamíferos, 350 de reptiles, 375 de anfibios, 800 especies de peces de agua dulce y 450 de agua salada. Igualmente, tiene cerca del 15 por ciento del total de especies endémicas de aves en el mundo, las cuales habitan en los Andes, la costa y la región amazónica, principalmente. Las especies de insectos sobrepasan el millón, y las mariposas llegan a las 4.500, entre otras.

Recurso No Renovable

Riera, García, Kriström y Brännlund, (2008), los recursos no renovables, como su nombre lo indica, no se renuevan, o para ser más precisos, lo hacen tan lentamente que desde la perspectiva humana y cara a su gestión podemos considerar que su crecimiento es nulo. Así, existiría una cantidad dada del recurso, y su utilización provocaría una disminución del stock. La mayoría de estos recursos son de origen geológico, como sucede con el petróleo, los minerales o el agua proveniente de acuíferos que no se regeneraran, por ejemplo. El recurso no renovable no se suele agotar, y paradójicamente la evidencia empírica muestra que el agotamiento se da con más frecuencia en algunos casos de recursos renovables.

Consumo por Uso

Hace referencia al consumo de servicios o recursos naturales.

Aprovechados por el Ser humano

Se puede decir al aprovechar el recurso natural debe ser de manera consiente, porque las futuras generaciones lo necesitaran y dar una gran importancia al medio ambiente.

Paisajes

De acuerdo a lo anteriormente mencionado se denomina paisaje a la extensión de terreno espacio que ocupa el en planeta tierra y que se puede apreciar una espectacular vista desde un sitio.

Paisajes naturales

Arellano, (2012) Menciona paisajes naturales es aquel que no está modificado por la sociedad, a pesar de algunos pequeños enclaves. Son las tierras que no pertenecen a la ecúmene, las regiones polares, la alta montaña y alguna selva tropical. Hoy en día este espacio natural casi no existe.

Rios

La corriente natural de agua que fluye permanentemente y va adeseboca en el mar, en un lago o en otro río. Como por jemplo el río Pachanlica.

Cascadas

Denominamos cascada a la corriente de agua que cae desde cierta altura a causa de un brusco desnivel en su cause, principalmente en un río. Como por ejemplo la cascada Jun Jun.

Lagunas

Denominamos a laguna un depósito natural de agua que esta separado del mar y es de menor dimensiones, sobre todo en profundidad, que un lago, puede ser sus aguas dulces y como salobres.

Vegetación

Es la cobertura de plantas estas sean nativas o cultivadas que crecen espontáneamente sobre una superficie de suelo. También se denomina cubierta vegetal. Su distribución en planeta tierra depende de los factores climáticos y de los suelos. Tiene tanta

importancia que inclusive se llega a dar nomenclatura a los climas según el tipo de vegetación que crece en la zona donde ellos imperan.

Tipos de vegetación

Bosque de pino

Se desarrolla preferentemente en zonas de clima templado y subhúmedo, con una precipitación media anual entre 600 a 1,500 mm anuales. Este tipo de bosque los podemos observar al inicio de la entrada a la cascada Jun Jun.

Matorral desértico rosetófilo

En este tipo de vegetación predominan principalmente como arbustivas plantas con hojas en roseta, con o sin espinas se desarrolla en suelos profundos en superficies planas, en altitudes desde el nivel del mar hasta los 1,700 metros. Canabio, (2009)

Paisajes humanizados

Para Arellano, (2012) Paisajes humanizados es un proyecto donde el ser humano a lo largo de su historia, crea, diseña y construye sus infraestructuras; modifica el medio natural para satisfacer sus necesidades.

Paisajes Urbanos

El paisaje urbano también denominado espacio urbano, por lo tanto, la densidad poblacional es alta, las viviendas construidas se encuentran próximas entre sí y la población se dedica a actividades industriales, comerciales y de servicios.

2.4.4. Fundamentación de la Variable Dependiente

2.4.4.1. Turismo

La OMT, (2016), menciona el año 2016 arrancó con fuerza en lo que se refiere al turismo internacional. Las llegadas de turistas internacionales aumentaron un 5% entre enero y abril de 2016 según el último Barómetro OMT del Turismo Mundial. Los resultados fueron claramente buenos en casi todas las subregiones y muchos destinos

registraron tasas de crecimiento de dos dígitos. Las perspectivas para mayo-agosto son también positivas, previéndose que en este periodo vacacional que representa la temporada alta para el hemisferio Norte, alrededor de 500 millones de turistas viajarán al extranjero.

Los destinos de todo el mundo recibieron 348 millones de turistas internacionales (visitantes que pernoctan) entre enero y abril de 2016, es decir, unos 18 millones más que en el mismo periodo del pasado año (5,3%). Este crecimiento se suma a un aumento del 4,6% en 2015, y podría hacer de 2016 el séptimo año consecutivo de crecimiento superior a la media, dándose así la circunstancia de que desde 2009, el año de la crisis, las llegadas de turistas internacionales han aumentado un 4% o más cada año.

En las Américas (+6%), las cuatro subregiones disfrutaron de un crecimiento notable en los cuatro primeros meses de 2016, lideradas por América Central y América del Sur (ambas con un +7%). Las llegadas al Caribe (+6%) y a Norteamérica (+5%) se vieron espoleadas por una continuada y fuerte demanda de turismo emisor en los Estados Unidos, donde el gasto turístico aumentó un 9% en mayo.

Molina y Rodríguez, (2005), menciona los primeros esfuerzos por definir al turismo datan de la década de los treinta. El elemento gravitante se circunscribía al desplazamiento, al viaje efectuado por los turistas. Así, el turismo se entendía por el desplazamiento de los turistas, que reunía ciertas características específicas en cuanto a duración y motivación. En torno a tales conceptos se estructuraron diferentes definiciones que presentaban escasas variantes, las cuales a su vez incidieron en la determinación de un modelo tradicional interesado en los servicios de transportación, de alojamiento y de alimentación.

En este marco, Hunziker y Krapf elaboraron una definición, que ahora es clásica:

Turismo es el conjunto de las relaciones y los fenómenos producidos por el desplazamiento y permanencia de personas fuera de su lugar de domicilio, en tanto que dichos desplazamientos y permanencia no estén motivados por una actividad lucrativa principal, permanente o temporal. Molina y Rodríguez, (2005)

2.4.4.2. Sistema Turístico

Para Lleana , (2012) El turismo no es un fenómeno simple y aislado, sino que responde a un todo, a un sistema integral de fuerzas socioeconómicas. fuerzas sociales, necesidades y requerimientos, aspectos técnicos y humanos que obliga a considerar toda una serie de factores inherentes al mismo, así como su entorno.

El sistema turístico es concebido por Bollón (2004) como “Conjunto de elementos (infraestructura, superestructura, demanda, comunidad local, atractivos, planta turística, producto turístico) interrelacionados que propiciarán satisfacción a las necesidades de uso del tiempo libre”.

2.4.4.3. Producto Turístico

Acerenza, (2005) Conceptualmente, el producto turístico no es más que un conjunto de prestaciones, materiales e inmateriales, que se ofrecen con el propósito de satisfacer los deseos y las expectativas de los turistas. En la práctica, puede ser como una amalgama de atracciones, alojamientos y entretenimientos. Es, en realidad, un producto compuesto que puede ser analizado en función de los elementos que lo integran, a saber: los atractivos turísticos, las facilidades para el disfrute de los mismos, y las posibilidades de acceso al lugar en donde se ofrecen los atractivos y las facilidades.

Colina , (2010), un producto es cualquier cosa que se puede ofrecer a un mercado para satisfacer un Deseo o una necesidad.

En mercadeo se entiende por producto a:

- Bienes o productos físicos: son todos los elementos tangibles.
- Servicios: son intangibles, son inseparables (se producen y consumen al mismo tiempo), son variables y son imperdurables.
- Personas: se aplica a los profesionales de distintas áreas, por ejemplo: actores.
- Lugares: como ciudades, países; parques o determinadas áreas geográficas.
- Instituciones: por ejemplo, Universidades, fundaciones, empresas (no sus bienes o servicios), etc.
- Ideas: abarca a proyectos de negocios, proyectos sociales, hasta proyectos internos dentro de una organización, también se comunican y vende.

Clasificación de los productos de acuerdo a su tangibilidad:

- Bienes de consumo no duraderos: son los bienes tangibles que se consumen en forma rápida, ejemplo: cerveza, desodorante, etc.
- Bienes de consumo duraderos: son bienes tangibles que se pueden utilizar varias veces, ejemplo: heladeras, ropa, autos, etc.
- Servicios: son las actividades, usos y beneficios que se venden, ejemplo: reparaciones de artefactos, corte de pelo, etc.

Subordinación Conceptual de la Variable Dependiente

Facilidades turísticas

Parra , (2012) Facilidades Turísticas son aquellas posibilidades que complementan los atractivos turísticos, permite la permanencia y el disfrute de una estancia agradable.

Además, son todas aquellas instalaciones y servicios destinados a facilitar el alojamiento y la alimentación igual que las distracciones, amenidades, y servicios complementarios para el turista. Es el conjunto de actividades perfectamente diferenciadas entre sí, pero íntimamente relacionadas, que funcionan en forma armónica y coordinada.

Planta Turística

MINCETUR, (2006) Es el conjunto de instalaciones, equipos, empresas y personas que prestan servicio al turismo y fueron creados para este fin.

Infraestructura Turística

MINCETUR, (2006) Es el conjunto de obras y servicios que permiten, en general, el desarrollo socioeconómico de un país y que el turismo utiliza para impulsar su actividad. Entre estos encontramos:

- Rutas de acceso: Pueden ser terrestre, aérea, lacustre, marítima, redes viales, aeropuertos, terminales, etc.
- Comunicaciones: Abarca los servicios de teléfono, correo, telégrafo, internet, correo electrónico, etc.
- Equipamiento urbano. Comprende los servicios agua, desagüe, alcantarillado y energía eléctrica.

Superestructura Turística

Para Leiper, (2010), el sistema turístico funcione adecuadamente requiere del auxilio de un subsistema superior que regule todo el sistema, al que llamaremos superestructura. La superestructura turística comprende todos los organismos especializados tanto públicos, como de la actividad privada, encargados de optimizar

y modificar, si fuese necesario, el funcionamiento de cada una de las partes del sistema, así como armonizar sus relaciones para facilitar la producción y venta de los múltiples y dispares servicios que componen el producto turístico.

Accesibilidades turísticas

Son los medios o la forma mediante el cual permiten al turista acceder a los destinos que haya elegido para su disfrute o deleite. Se clasifican en: transporte terrestre:

Terrestre

Denominamos transporte terrestre cuando se realiza sobre la superficie terrestre. La gran mayoría de transportes terrestres se realizan mediante automóviles, autobuses, motocicletas.

Comercialización

Entendemos que a través del paquete turístico que es la forma integral en que se presenta la oferta turística. Esta herramienta busca facilitar la comercialización organizada del producto turístico y de esta manera facilitar el viaje al turista.

Agencias de Viajes

Agencia de viajes es una empresa asociada al turismo, cuyo oficio es la intermediación, organización y realización de proyectos, itinerarios, elaboración y venta de productos turísticos entre sus clientes y determinados proveedores de viajes, como, por ejemplo: transportistas (aerolíneas, cruceros), servicio de alojamiento (hoteles), con el objetivo de poner los bienes y servicios turísticos a disposición de quienes deseen y puedan utilizarlos.

Mercado turístico

MINCETUR, (2006) Es el lugar donde confluyen, por un lado, la oferta de productos y servicios turísticos y, por el otro, la demanda de los mismos productos y servicios turísticos.

- **Oferta Turística**

La oferta turística es el conjunto de elementos que conforman el producto turístico al que se le añade el desarrollo de un adecuado programa de promoción orientado a los posibles consumidores, un programa de distribución del producto turístico manejado por los operadores turísticos y el establecimiento de un precio adecuado a las características del mercado.

- **Demanda Turística**

La demanda la constituyen los visitantes que desean acceder a los diversos servicios que conforman la actividad turística.

La demanda turística, como en todo mercado, se divide en:

- Demanda turística potencial: Es aquel grupo de personas que tiene todas las características necesarias para consumir o comprar un servicio o producto turístico, pero aún no lo han consumido o comprado.
- Demanda turística actual o real: Es aquel grupo de personas que consumen o compran un servicio o producto turístico.

Recurso Turístico

Para MINCETUR, (2006) Define el termino Recurso turístico como:

Son los elementos primordiales de la oferta turística. Son aquellos elementos naturales, culturales y humanos que pueden motivar el desplazamiento de los turistas, es decir, generar demanda. Estos recursos han sido categorizados en:

- Sitios naturales; esta categoría agrupa a los lugares geográficos que, por sus atributos propios, tienen gran importancia y constituyen atractivos turísticos.
- Manifestaciones culturales: se consideran los diferentes sitios y expresiones culturales del país, región o pueblo.
- Folclor; es el conjunto de tradiciones, costumbres, leyendas.
- Realizaciones técnicas, científicas y artísticas contemporáneas.

Con lo mencionado anteriormente se establece que el Recurso Turístico compone de elementos naturales como paisajísticos que son de suma importancia en la oferta de un lugar, por lo tanto, para que pueda producir la demanda de turistas.

Atractivos Turísticos

Los atractivos turísticos según el libro “Diccionario de Turismo” es definido como:

Recurso turístico (monumento, paisaje, gastronomía, actividad cultural, deportiva, recreativa, etc.) que constituye la motivación básica desencadenante del movimiento o demanda turística hacia un lugar.

Los atractivos turísticos pueden ser propios del lugar u originados a raíz de algún acontecimiento específico y singular. Entre los primeros destacan los parques

nacionales, las fiestas tradicionales o los festivales de música, así como los atractivos urbanísticos y arquitectónicos. Los segundos se refiere a eventos que no se presentan regularmente, lo que no significa que no puedan repetirse, sino que responden a un hecho concreto; por ejemplo, un congreso científico, una asamblea política o un evento deportivo. Montaner, Antich y Arcarons, (1998)

El canton Cevallos posee un potencial turístico en referencia a los recursos naturales y paisajísticos, de forma que permiten el desarrollo de actividades turísticas. Esto a su vez permite generar una nueva alternativa de desarrollo económico en los habitantes, y por ende se genera una fuente de ingresos en base al fomento del turismo a través de la protección y conservación de los atractivos turísticos.

Delimitación de los Atractivos Turísticos en el Cantón Cevallos

Tabla N°1: Ficha de inventario turístico 1

DATOS GENERALES		
Encuestador: Jorge Humberto Gallo Tuqueres		Ficha N°: 01
Supervisor evaluador: Lic. Mg Raúl Tamayo Soria		Fecha: 04/06/2017
Nombre del atractivo: LA CASCADA JUN JUN		
Categoría: Sitios Naturales	Tipo: Río	Subtipo: Cascada
CARACTERÍSTICAS FÍSICAS DEL ATRACTIVO		
Altitud: 2.845 msnm		
Lat. S: 01°22'038" Log. W: 78°36'483"		
Temperatura: 13 a 16° C		
Ubicación		
Provincia: Tungurahua		
Cantón: Cevallos		
Distancia: 1,5 km desde la entrada UTA Querochaca.		
Tiempo: 15 minutos		
Descripción.		
<ul style="list-style-type: none"> • La formación de esta hermosa cascada se debe a la caída de agua aproximadamente a una altura de 15 metros, como consecuencia de un notorio desnivel en el cauce del río pachanlica. • Este fastuoso lugar está rodeado por rocas basálticas y un manto de bosque de eucaliptos en el cual podemos respirar un peculiar aroma a eucalipto y principalmente naturaleza. • Cuenta con senderos ecológicos que facilitan el acceso de turistas nacional como extranjero. • La Cascada Jun Jun, es el lugar perfecto para los amantes del vértigo y estar en contacto con la naturaleza. 		

ATARCTIVOS INDIVIDUALES QUE LO CONFORMAN	
En este lugar podemos encontrar varias especies de flora: arbóreas, arbustivas y fauna, la principal vegetación es el Eucalipto (<i>Eucalyptus globulus</i> Labill), fauna como la Tórtola (<i>Zenaida auriculata</i>).	
PERMISOS Y RESTRICCIONES	
No se necesita permiso para poder ingresar a la cascada Jun Jun, ni se requiere un guía que conozca el sector para poder llegar al atractivo.	
USOS:	
Uso actual	Uso potencial
En este atractivo turístico se puede realizar observación paisajística: tanto flora como la fauna.	Se puede realizar un turismo altamente fotográfico tanto de la flora, así como de la fauna existente en el lugar. Pero respetar a la naturaleza y sus entornos.
NECESIDADES	
Las vías que llevan a este atractivo turístico se encuentren en óptimas condiciones, tanto como por la Universidad Técnica de Ambato extensión Querochaca y así como vías alternas. Necesita aprovechar al máximo el potencial turístico que posee el mismo, para que así sus pobladores obtengan una nueva fuente de ingresos económicos a través del turismo de naturaleza.	
IMPACTOS:	
Mediante una adecuada difusión de sus atractivos puede generar un impacto positivo, se puede diversificar la actividad turística del sector para dar lugar a la generación de empleo para los pobladores. Pero ayudar al cuidado de su entorno.	
ESTADO DE CONSERVACIÓN DEL ATRACTIVO	
Estado: No Alterado	
Causas: Todo el atractivo se encuentra en un estado de autogeneración incluso por donde están los senderos ecológicos.	
FACILIDADES TURÍSTICAS	
En el catón Cevallos existe infraestructura para los turistas ya sea estas en hospedaje, alimentación o sitios de esparcimiento.	

Fuente: GALLO, Jorge (2017)

Tabla N°2: Ficha de inventario turístico 2

DATOS GENERALES		
Encuestador: Jorge Humberto Gallo Tuqueres	Ficha N°: 02	
Supervisor evaluador: Lic. Mg Raúl Tamayo Soria	Fecha: 04/06/2017	
Nombre del atractivo: SENDERO A LA CASCADA JUN JUN		
Categoría: Sitios Naturales	Tipo: Ambiente	Subtipo: Sendero
CARACTERÍSTICA FÍSICAS DEL ATRACTIVO		
Altitud: 2.869 msnm		
Lat. S: 1°22'01" Log. W: 78°36'14"		
Temperatura: 13 a 16° C		
Ubicación		
Provincia: Tungurahua		
Cantón: Cevallos		
Distancia: 1,4 km desde la entrada UTA Querochaca.		

Tiempo: 14 minutos	
Descripción.	
<ul style="list-style-type: none"> • Al adentrar en este sublime sendero a la cascada hace alucinar como perdernos en la vergé una vegetación que nos rodea. • Este sendero está rodeado por hermosa vegetación chaparral. Inclusive se habla que antiguamente era camino de personas de la cultura del panzaleo. • Estos senderos ecológicos facilitan el acceso de turistas nacional como extranjero. • Este hermoso lugar es perfecto para los amantes de la fotografía, estar inmerso de la hermosa y verde vegetación. 	
ATRACTIVOS INDIVIDUALES QUE LO CONFORMAN	
En este lugar podemos encontrar varias especies arbóreas y arbustivas. Pero como principal atracción turística era utilizado por personas de la cultura panzaleo.	
PERMISOS Y RESTRICCIONES	
No se necesita permiso para poder ingresar en este sendero a la cascada, ni se requiere un guía que conozca el sector para poder llegar al atractivo.	
USOS:	
Uso actual	Uso potencial
En este atractivo turístico se puede realizar observación paisajística principalmente de flora.	Se puede realizar un turismo fotográfico tanto de la vegetación como el mismo sendero. Pero principalmente conservar este lugar.
NECESIDADES	
Las vías que llevan a este atractivo turístico se encuentren en óptimas condiciones, tanto por la Universidad Técnica de Ambato extensión Querochaca, como por vías alternas. Necesidad aprovechar del potencial turístico que posee el mismo, para que así sus pobladores obtengan una nueva fuente de ingresos económicos a través del turismo de naturaleza.	
IMPACTOS:	
Mediante una adecuada difusión de sus atractivos puede generar impacto positivo, se puede diversificar la actividad turística del sector para dar lugar a la generación de empleo para los pobladores.	
ESTADO DE CONSERVACIÓN DEL ATRACTIVO	
Estado: No Alterado	
Causas: Todo el atractivo se encuentra en un estado autogeneración en épocas de invierno.	
FACILIDADES TURÍSTICAS	
En el catón Cevallos existe infraestructura para los turistas este sea en hospedaje, alimentación o sitios de esparcimiento.	

Fuente: GALLO, Jorge (2017)

Tabla N°3: Ficha de inventario turístico 3

DATOS GENERALES	
Encuestador: Jorge Humberto Gallo Tuqueres	Ficha N°: 03
Supervisor evaluador: Lic. Mg Raúl Tamayo Soria	Fecha: 04/06/2017
Nombre del atractivo: EL RÍO PACHANLICA	

Categoría: Sitio Natural	Tipo: Río	Subtipo: Rápidos o Caudales
CARACTERÍSTICA FÍSICAS DEL ATRACTIVO		
<p>Altitud: 2.845 msnm</p> <p>Lat. S: 1°22'01" Log. W: 78°36'13"</p> <p>Temperatura: 13 a 16° C</p> <p>Ubicación</p> <p>Provincia: Tungurahua</p> <p>Cantón: Cevallos</p> <p>Distancia: 1,5 km desde la entrada UTA Querochaca.</p> <p>Tiempo: 15 minutos</p> <p>Descripción.</p> <ul style="list-style-type: none"> • El río Pachanlica es caudaloso en épocas de invierno, pero un poco contaminado por desechos sólidos, por personas cercanas al río que lo desechan. • Principalmente el río constituye una fuente de abastecimiento agrícola más importantes del cantón y cantones aledaños. • Su origen proviene desde las alturas de los páramos del Chimborazo. • El agua de este río primordialmente no es cristalina y carece de peces. • El acceso a este atractivo se puede realizar por la Universidad Técnica de Ambato. 		
ATRACTIVOS INDIVIDUALES QUE LO CONFORMAN		
Este lugar es idóneo para realizar unas espectaculares fotografías, se encuentran varias especies arbóreas y arbustivas, la principal vegetación es el Eucalipto (<i>Eucalyptus globulus</i> Labill), fauna como la Tórtola (<i>Zenaida auriculata</i>).		
PERMISOS Y RESTRICCIONES		
No se necesita permiso para poder ingresar al río Pachanlica, tampoco se requiere de un guía que conozca el sector.		
USOS:		
Uso actual	Uso potencial	
El agua de este río es utilizada para uso agrícola, pecuarias, industriales, lavado de prendas, entre otras.	Se puede realizar fotografías de la flora como de la que existente en este sitio. Pero principalmente conservar este lugar.	
NECESIDADES		
Implementar señaléticas de no contaminarlo porque la basura da mal aspecto y la cobertura vegetal que podemos apreciar a sus alrededores es un tanto peculiar.		
IMPACTOS:		
Uno de los impactos negativos para el atractivo es la contaminación de desechos sólidos por personas cercanas al río.		
ESTADO DE CONSERVACIÓN DEL ATRACTIVO		
Estado: Alterado		

Causas: La contaminación producida por personas que no aman el turismo y les gusta destruir la naturaleza.
FACILIDADES TURÍSTICAS
En el catón Cevallos existe infraestructura para los turistas ya sea estas en hospedaje, alimentación o sitios de esparcimiento.

Fuente: GALLO, Jorge (2017)

Tabla N°4: Ficha de inventario turístico 4

DATOS GENERALES	
Encuestador: Jorge Humberto Gallo Tuqueres	Ficha N°: 04
Supervisor evaluador: Lic. Mg Raúl Tamayo Soria	Fecha: 04/06/2017
Nombre del atractivo: BOSQUE DE NOGAL	
Tipo: Bosque de Nogal	Subtipo: Vegetación
CARACTERÍSTICA FÍSICAS DEL ATRACTIVO	
<p>Altitud: 2.901 msnm</p> <p>Lat. S: 1°22'04" Log. W: 78°36'26"</p> <p>Temperatura: 13 a 16° C</p> <p>Ubicación</p> <p>Provincia: Tungurahua</p> <p>Cantón: Cevallos</p> <p>Descripción.</p> <ul style="list-style-type: none"> De esta hermosa vegetación podemos obtener unos ricos frutos que son las nueces, las cuales contienen un gran contenido calórico. Además, el nogal contiene propiedades altamente curativas y ciertamente regenerativas de ciertas funciones del organismo. Este hermoso tipo de vegetación podemos observar al ingresar a la Universidad Técnica de Ambato extensión Querochaca. Donde las plantas de nogal están ubicadas a los dos lados tanto la entrada como la salida. 	
ATRACTIVOS INDIVIDUALES QUE LO CONFORMAN	
Este lugar es idóneo para realizar unas espectaculares fotografías, caminar a lo largo este atractivo es la mejor experiencia que se puede tener.	
PERMISOS Y RESTRICCIONES	
No se necesita permiso para poder ingresar al bosque de nogal, tampoco se requiere de un guía que conozca el sector.	
USOS:	
Uso actual	Uso potencial
Acceso de personas a lo largo de todo este atractivo.	Se puede realizar fotografías únicas del lugar. Pero con responsabilidad en la conservación.
NECESIDADES	
Lugar estratégico ninguna necesidad. Conservarlo. Implementar información básica de este atractivo.	

IMPACTOS:
Ningún aspecto negativo se podría decir.
ESTADO DE CONSERVACIÓN DEL ATRACTIVO
Estado: Alterado
Causas: Cultivado a lo largo de la vía de ingreso al UTA extensión Querochaca.
FACILIDADES TURÍSTICAS
En el catón Cevallos existe infraestructura para los turistas ya sea estas en hospedaje, alimentación o sitios de esparcimiento.

Fuente: GALLO, Jorge (2017)

Tabla N°5: Ficha de inventario turístico 5

DATOS GENERALES	
Encuestador: Jorge Humberto Gallo Tuqueres	Ficha N°: 05
Supervisor evaluador: Lic. Mg Raúl Tamayo Soria	Fecha: 04/06/2017
Nombre del atractivo: BOSQUE DE PINO	
Tipo: Bosque de Pino	Subtipo: Vegetación
CARACTERÍSTICA FÍSICAS DEL ATRACTIVO	
Altitud: 2.928 msnm	
Lat. S: 1°22'07" Log. W: 78°36'18"	
Temperatura: 13 a 16° C	
Ubicación	
Provincia: Tungurahua	
Cantón: Cevallos	
Distancia: 1 km desde la entrada UTA Querochaca.	
Tiempo: 5 minutos	
Descripción.	
<ul style="list-style-type: none"> Este enfático bosque de coníferas, llevan ese nombre por la fuerte presencia de pinos y formaciones boscosas, con hojas perennes. Bosque de pino se localiza en elevaciones por arriba de los 2.400 msnm. Los pinares son comunidades donde el estrato más importante es el arbóreo. Este tipo de vegetación podemos observar al ingreso de la cascada Jun Jun. Donde la planta de pino nos envuelve en su hermosa sabana verde y con un olor fresco a naturaleza. 	
ATRACTIVOS INDIVIDUALES QUE LO CONFORMAN	
Este lugar es idóneo para realizar unas espectaculares fotografías, caminar a lo largo este atractivo es lo mejor que se puede mediante todo el transcurso que conlleva el mismo.	
PERMISOS Y RESTRICCIONES	
No se necesita permiso para poder ingresar al bosque de pino, tampoco se requiere de un guía que conozca el sector.	
USOS:	
Uso actual	Uso potencial
Para extracción de madera.	Se puede realizar fotografías únicas del lugar. Pero ayudar en la conservación del mismo.

NECESIDADES
No a la tala de este árbol porque se destruye este atractivo turístico.
IMPACTOS:
El impacto negativo se podría decir que no talar porque destruye el valor paisajístico.
ESTADO DE CONSERVACIÓN DEL ATRACTIVO
Estado: Alterado
Causas: Tala por parte del desarrollo urbanístico.
FACILIDADES TURÍSTICAS
En el catón Cevallos existe infraestructura para los turistas ya sea estas en hospedaje, alimentación o sitios de esparcimiento.

Fuente: GALLO, Jorge (2017)

Tabla N°6: Ficha de inventario turístico 6

DATOS GENERALES	
Encuestador: Jorge Humberto Gallo Tuqueras	Ficha N°: 06
Supervisor evaluador: Lic. Mg Raúl Tamayo Soria	Fecha: 04/06/2017
Nombre del atractivo: VEGETACIÓN DE ACHUPALLAS	
Tipo: Vegetacion de achupalla	Subtipo: Vegetación
CARACTERÍSTICA FÍSICAS DEL ATRACTIVO	
Altitud: 2.890 msnm	
Lat. S: 1°22'05" Log. W: 78°36'16"	
Temperatura: 13 a 16° C	
Ubicación	
Provincia: Tungurahua	
Cantón: Cevallos	
Distancia: 1,2 km desde la entrada UTA Querochaca.	
Tiempo: 12 minutos	
Descripción.	
<ul style="list-style-type: none"> La vegetación de las achupallas pertenecientes al género de plantas Bromelias muy común en Ecuador, sus hojas son puntiagudas, de aspecto escamoso, de tallos gruesos. Esta fantástica vegetación la podemos encontrar una gran parte en el trascurso de llegada a la cascada Jun Jun. 	
ATRACTIVOS INDIVIDUALES QUE LO CONFORMAN	
Este lugar es idóneo para realizar unas espectaculares fotografías, se encuentran varias especies arbóreas y arbustivas en sus alrededores	
PERMISOS Y RESTRICCIONES	
No se necesita permiso para poder ingresar a la vegetación de achupallas, tampoco se requiere de un guía que conozca el sector.	
USOS:	
Uso actual	Uso potencial

Bastante atractivo para tomar fotografías.	Se puede realizar fotografías como usos caseros mediante el zumo del mismo. Pero principalmente conservar este tipo de vegetación.
NECESIDADES	
Implementar señaléticas de conservar porque puede ser alimento de alguna especie. Principalmente por la cadena alimenticia.	
IMPACTOS:	
Señalizar este tipo vegetación y sobre todo la capacidad de carga para que no produzca destrucción del mismo. Porque está en el transcurso al mirador de la cascada.	
ESTADO DE CONSERVACIÓN DEL ATRACTIVO	
Estado: No Alterado	
Causas: debido a su ubicación geográfica y por ser un sitio natural no ha sufrido intervención humana.	
FACILIDADES TURÍSTICAS	
En el catón Cevallos existe infraestructura para los turistas ya sea estas en hospedaje, alimentación o sitios de esparcimiento.	

Fuente: GALLO, Jorge (2017)

Tabla N°7: Ficha de inventario turístico 7

DATOS GENERALES	
Encuestador: Jorge Humberto Gallo Tuqueres	Ficha N°: 07
Supervisor evaluador: Lic. Mg Raúl Tamayo Soria	Fecha: 04/06/2017
Nombre del atractivo: VEGETACIÓN DE PASTIZAL	
Tipo: Vegetacion de pastizal	Subtipo: Vegetación
CARACTERÍSTICA FÍSICAS DEL ATRACTIVO	
<p>Altitud: 2.867 msnm</p> <p>Lat. S: 1°22'04" Log. W: 78°36'15"</p> <p>Temperatura: 13 a 16° C</p> <p>Ubicación</p> <p>Provincia: Tungurahua</p> <p>Cantón: Cevallos</p> <p>Distancia: 1,3 km desde la entrada UTA Querochaca.</p> <p>Tiempo: 12 minutos</p> <p>Descripción.</p> <ul style="list-style-type: none"> Esta comunidad resulta en zonas donde la vegetación prístina era el bosque de pino-encino, La vegetación pastizal predomina en la parte fría o templada. Se caracteriza por presentar una altura de 10 a 15 cm, un solo estrato herbáceo con una cobertura del suelo. Esta fantástica vegetación la podemos encontrar una gran parte en el trascurso de llegada a la cascada Jun Jun. 	
ATRACTIVOS INDIVIDUALES QUE LO CONFORMAN	
Este lugar es idóneo para realizar unas espectaculares fotografías, se encuentran varias especies arbóreas y arbustivas en sus alrededores	
PERMISOS Y RESTRICCIONES	

No se necesita permiso para poder ingresar a la vegetación de pastizal, tampoco se requiere de un guía que conozca el sector.	
USOS:	
Uso actual	Uso potencial
Bastante atractivo para tomar fotografías y caminar sobre la misma es bastante llamativo.	Se puede realizar fotografías y caminar sobre el mismo. Pero principalmente conservar este tipo de vegetación porque puede ser alimento de algún animalito.
NECESIDADES	
Implementar señaléticas de conservar porque puede ser alimento de alguna especie. Principalmente por la cadena alimenticia.	
IMPACTOS:	
Señalizar este tipo vegetación y sobre todo la capacidad de carga para que no produzca destrucción del mismo. Porque está en el transcurso del sendero a la cascada.	
ESTADO DE CONSERVACIÓN DEL ATRACTIVO	
Estado: No Alterado	
Causas: debido a su ubicación geográfica y por ser un sitio natural no ha sufrido intervención humana.	
FACILIDADES TURÍSTICAS	
En el catón Cevallos existe infraestructura para los turistas ya sea estas en hospedaje, alimentación o sitios de esparcimiento.	

Fuente: GALLO, Jorge (2017)

Tabla N°8: Ficha de inventario turístico 8

DATOS GENERALES	
Encuestador: Jorge Humberto Gallo Tuqueres	Ficha N°: 08
Supervisor evaluador: Lic. Mg Raúl Tamayo Soria	Fecha: 04/06/2017
Nombre del atractivo: VEGETACIÓN DE MATORRAL	
Tipo: Vegetacion de matorral	Subtipo: Vegetación
CARACTERÍSTICA FÍSICAS DEL ATRACTIVO	
<p>Altitud: 2.845 msnm</p> <p>Lat. S: 1°22'01" Log. W: 78°36'13"</p> <p>Temperatura: 13 a 16° C</p> <p>Ubicación</p> <p>Provincia: Tungurahua</p> <p>Cantón: Cevallos</p> <p>Distancia: 1,5 km desde la entrada UTA Querochaca.</p> <p>Tiempo: 15 minutos</p> <p>Descripción.</p> <ul style="list-style-type: none"> La fabulosa vegetación de matorral se caracteriza por presentar de dos a tres estratos: arbóreo, arbustivo y herbáceo; el estrato más importante es el arbustivo, que presenta alturas características entre 1 y 2 metros. Que cubre todo su manto verde de vegetación. 	

ATARCTIVOS INDIVIDUALES QUE LO CONFORMAN	
Este lugar es idóneo para realizar unas espectaculares fotografías, se encuentran varias especies arbóreas y arbustivas en sus alrededores	
PERMISOS Y RESTRICCIONES	
No se necesita permiso para poder ingresar a la vegetación de matorral, tampoco se requiere de un guía que conozca el sector.	
USOS:	
Uso actual	Uso potencial
Bastante atractivo para tomar fotografías, es bastante llamativo su vegetación arbustiva.	Se puede realizar fotografías. Pero principalmente conservar este tipo de vegetación, porque puede ser lugar idóneo de hábitat de alguna especie.
NECESIDADES	
Implementar señaléticas de conservar porque puede ser el hábitat de alguna especie.	
IMPACTOS:	
Señalizar este tipo vegetación y sobre todo la capacidad de carga para que no produzca destrucción del mismo. Porque está en el transcurso del sendero a la cascada.	
ESTADO DE CONSERVACIÓN DEL ATRACTIVO	
Estado: No Alterado	
Causas: debido a su ubicación geográfica y por ser un sitio natural no ha sufrido intervención humana.	
FACILIDADES TURÍSTICAS	
En el catón Cevallos existe infraestructura para los turistas ya sea estas en hospedaje, alimentación o sitios de esparcimiento.	

Fuente: GALLO, Jorge (2017)

Tabla N°9: Ficha de inventario turístico 9

DATOS GENERALES	
Encuestador: Jorge Humberto Gallo Tuqueres	Ficha N°: 09
Supervisor evaluador: Lic. Mg Raúl Tamayo Soria	Fecha: 04/06/2017
Nombre del atractivo: SITIO DE CAMPING	
Categoría: Sitios Naturales	Tipo: Sitio de Camping
CARACTERÍSTICA FÍSICAS DEL ATRACTIVO	
Altitud: 2.866 msnm	
Lat. S: 1°22'03" Log. W: 78°36'13"	
Temperatura: 13 a 16° C	
Ubicación	
Provincia: Tungurahua	
Cantón: Cevallos	
Distancia: 1,3 km desde la entrada UTA Querochaca.	
Tiempo: 12 minutos	
Descripción.	

<ul style="list-style-type: none"> En este hermoso atractivo podemos ejercer actividad consistente en ir de acampada al aire libre, lugar dispuesto para albergar viajeros o turistas y sobre todo respirar aire puro. Ideal para la práctica del camping es una actividad recreativa. Además, junto cascada Jun Jun. 	
ATRACTIVOS INDIVIDUALES QUE LO CONFORMAN	
Este lugar es idóneo para realizar una acampada de fin de semana, se encuentran varias especies arbóreas y arbustivas en sus alrededores.	
PERMISOS Y RESTRICCIONES	
No se necesita permiso para poder ingresar al sitio de camping, tampoco se requiere de un guía que conozca el sector.	
USOS:	
Uso actual	Uso potencial
Este atractivo esta tan solo como espacio natural, bastante llamativo su vegetación que lo rodea.	Se puede acampar lugar espacioso. Pero tener bastante cuidado en referencia a la conservación del mismo.
NECESIDADES	
Implementar señaléticas de conservar porque puede ser el hábitat de alguna especie.	
IMPACTOS:	
Señalizar este tipo de sitio turístico y sobre todo la capacidad de carga para que no produzca destrucción del mismo. Porque está en el transcurso a la cascada.	
ESTADO DE CONSERVACIÓN DEL ATRACTIVO	
Estado: No Alterado	
Causas: debido a su ubicación geográfica y por ser un sitio natural no ha sufrido intervención humana.	
FACILIDADES TURÍSTICAS	
En el catón Cevallos existe infraestructura para los turistas ya sea estas en hospedaje, alimentación o sitios de esparcimiento.	

Fuente: GALLO, Jorge (2017)

Tabla N°10: Ficha de inventario turístico 10

DATOS GENERALES	
Encuestador: Jorge Humberto Gallo Tuqueres	Ficha N°: 10
Supervisor evaluador: Lic. Mg Raúl Tamayo Soria	Fecha: 04/06/2017
Nombre del atractivo: ESCALADA O DESCENSO EN ROCA	
Categoría: Sitios Naturales	Tipo: Escalada o descenso en roca
CARACTERÍSTICA FÍSICAS DEL ATRACTIVO	
<p>Altitud: 2.813 msnm</p> <p>Lat. S: 1°22'02" Log. W: 78°36'12"</p> <p>Temperatura: 13 a 16° C</p> <p>Ubicación</p> <p>Provincia: Tungurahua</p> <p>Cantón: Cevallos</p>	

Distancia: 1,3 km desde la entrada UTA Querochaca.	
Tiempo: 12 minutos	
Descripción.	
<ul style="list-style-type: none"> En este hermoso atractivo de unos 13 metros de altura, ideal para la práctica Escalada o descenso en roca con equipo adecuado y tomar todas las debidas precauciones del mismo, prácticamente para personas que les gusta los deportes extremos y sobre todo la adrenalina. Además, junto cascada Jun Jun. 	
ATRACTIVOS INDIVIDUALES QUE LO CONFORMAN	
Este lugar es idóneo para realizar escalada o descenso en roca, se encuentran varias especies arbóreas y arbustivas en sus alrededores.	
PERMISOS Y RESTRICCIONES	
No se necesita permiso para poder ingresar y ejercer escalada o descenso en roca, pero si fuese el caso estar con profesional o experto en este deporte.	
USOS:	
Uso actual	Uso potencial
Se realiza escalada o descenso en roca y observación de flora y fauna propia del lugar.	Se puede acampar lugar espacioso. Pero tener bastante cuidado en referencia a la conservación del mismo.
NECESIDADES	
Implementar señaléticas de conservar este sitio turístico.	
IMPACTOS:	
Señalizar este tipo de sitio turístico y sobre todo la capacidad de carga para que no produzca destrucción del mismo.	
ESTADO DE CONSERVACIÓN DEL ATRACTIVO	
Estado: No Alterado	
Causas: debido a su ubicación geográfica y por ser un sitio natural no ha sufrido intervención humana.	
FACILIDADES TURÍSTICAS	
En el catón Cevallos existe infraestructura para los turistas ya sea estas en hospedaje, alimentación o sitios de esparcimiento.	

Fuente: GALLO, Jorge (2017)

Tabla N°11: Ficha de inventario turístico 11

DATOS GENERALES	
Encuestador: Jorge Humberto Gallo Tuqueres	Ficha N°: 11
Supervisor evaluador: Lic. Mg Raúl Tamayo Soria	Fecha: 04/06/2017
Nombre del atractivo: MIRADOR DE LA CASCADA JUN JUN	
Categoría: Sitios Naturales	Tipo: Mirador de la cascada Jun Jun
CARACTERÍSTICA FÍSICAS DEL ATRACTIVO	
Altitud: 2.814 msnm	
Lat. S: 1°22'02" Log. W: 78°36'12"	

Temperatura: 13 a 16° C	
Ubicación	
Provincia: Tungurahua	
Cantón: Cevallos	
Distancia: 1,3 km desde la entrada UTA Querochaca.	
Tiempo: 12 minutos	
Descripción.	
<ul style="list-style-type: none"> Este hermoso mirador es un lugar o punto elevado desde el cual se puede contemplar bellos lugares y paisajes naturales, el mirador de la cascada Jun Jun posee gran valor paisajístico para el visitante o turista, porque desde ese sitio turístico se tiene una espectacular vista del río Pachanlica, bosque de pino y todo el paisaje que lo rodea. Además, una experiencia única. 	
ATRACTIVOS INDIVIDUALES QUE LO CONFORMAN	
Este lugar es idóneo para realizar fotografías hermosas y se encuentran varias especies arbóreas y arbustivas en sus alrededores.	
PERMISOS Y RESTRICCIONES	
No se necesita permiso para poder ingresar al mirador de la cascada Jun Jun, tampoco de un guía que conozca el lugar.	
USOS:	
Uso actual	Uso potencial
Se realiza como mirador de la cascada Jun Jun y observación de flora y fauna propia del lugar.	Se puede difundir más este atractivo. Pero tener bastante cuidado en referencia a la conservación del mismo.
NECESIDADES	
Implementar señaléticas de conservar este sitio turístico.	
IMPACTOS:	
Señalizar este tipo de sitio turístico y sobre todo la capacidad de carga para que no produzca destrucción del mismo.	
ESTADO DE CONSERVACIÓN DEL ATRACTIVO	
Estado: No Alterado	
Causas: debido a su ubicación geográfica y por ser un sitio natural no ha sufrido intervención humana.	
FACILIDADES TURÍSTICAS	
En el cantón Cevallos existe infraestructura para los turistas ya sea estas en hospedaje, alimentación o sitios de esparcimiento.	

Fuente: GALLO, Jorge (2017)

Tabla N°12: Ficha de inventario turístico 12

DATOS GENERALES	
Encuestador: Jorge Humberto Gallo Tuqueres	Ficha N°: 12
Supervisor evaluador: Lic. Mg Raúl Tamayo Soria	Fecha: 04/06/2017
Nombre del atractivo: MIRADOR AL CANTÓN CEVALLOS	
Categoría: Sitios Naturales	Tipo: Mirador al cantón Cevallos
CARACTERÍSTICA FÍSICAS DEL ATRACTIVO	

Altitud: 2.927 msnm	
Lat. S: 01°21'27" Log. W: 78°37'13"	
Temperatura: 13 a 16° C	
Ubicación	
Provincia: Tungurahua	
Cantón: Cevallos	
Distancia: 150 m de la vía 13 de Abril.	
Tiempo: 2 minutos	
Descripción.	
<ul style="list-style-type: none"> El hermoso mirador al cantón Cevallos, es considerado por poseer gran valor paisajístico para el visitante, porque desde ese sitio turístico se puede observar todo el cantón Cevallos. Además, una experiencia única del lugar. 	
ATRACTIVOS INDIVIDUALES QUE LO CONFORMAN	
Lugar idóneo para realizar fotografías hermosas de todo el cantón y se encuentran varias especies arbóreas y fauna, la principal vegetación es el Eucalipto (<i>Eucaliptus globulus</i> Labill), fauna como la Tórtola (<i>Zenaida auriculata</i>).	
PERMISOS Y RESTRICCIONES	
No se necesita permiso para poder ingresar al mirador al cantón Cevallos, tampoco de un guía que conozca el lugar.	
USOS:	
Uso actual	Uso potencial
Se realiza como mirador al cantón Cevallos y observación de flora y fauna propia del lugar.	Se puede difundir más este atractivo, porque desde este lugar se puede mirar al volcán Tungurahua. Pero tener bastante cuidado en referencia a la conservación del mismo.
NECESIDADES	
Implementar señaléticas de conservar el sitio turístico.	
IMPACTOS:	
Señalizar este tipo de sitio turístico y sobre todo la capacidad de carga para que no produzca destrucción del mismo.	
ESTADO DE CONSERVACIÓN DEL ATRACTIVO	
Estado: Alterado	
Causas: debido al crecimiento urbanístico.	
FACILIDADES TURÍSTICAS	
En el cantón Cevallos existe infraestructura para los turistas ya sea en hospedaje, alimentación o sitios de esparcimiento.	

Fuente: GALLO, Jorge (2017)

Tabla N°13: Ficha de inventario turístico 13

DATOS GENERALES	
Encuestador: Jorge Humberto Gallo Tuqueres	Ficha N°: 13
Supervisor evaluador: Lic. Mg Raúl Tamayo Soria	Fecha: 04/06/2017

Nombre del atractivo: HUERTO DE TUNAS	
Categoría: Sitios Naturales	Tipo: Huerto de tunas
CARACTERÍSTICA FÍSICAS DEL ATRACTIVO	
<p>Altitud: 2.856 msnm</p> <p>Lat. S: 01°21'42" Log. W: 78°35'49"</p> <p>Temperatura: 13 a 16° C</p> <p>Ubicación</p> <p>Provincia: Tungurahua</p> <p>Cantón: Cevallos</p> <p>Distancia: Barrio Andignato</p> <p>Tiempo: 2 minutos</p> <p>Descripción.</p> <ul style="list-style-type: none"> • En el barrio Andignato podemos encontrar este hermoso y agradable lugar donde puede tener una experiencia única tanto para el visitante o turista, al entrar en la huerta. Para cosechar el fruto solo personas especializadas, por sus espinas que tiene este fruto. Rodeado de un hermoso paisaje. Los precios oscilan entre los 3 dólares. 	
ATRACTIVOS INDIVIDUALES QUE LO CONFORMAN	
Este lugar es idóneo para realizar fotografías hermosas de todo el cantón y se encuentran varias especies arbóreas y fauna, la principal vegetación es el Eucalipto (<i>Eucalyptus globulus</i> Labill), fauna como la Tórtola (<i>Zenaida auriculata</i>).	
PERMISOS Y RESTRICCIONES	
Necesita permiso para poder ingresar al huerto de tunas, pero no se requiere de un guía que conozca el lugar.	
USOS:	
Uso actual	Uso potencial
Se realiza la recolección de tunas.	Se puede difundir más este atractivo porque posee un valor paisajístico único del lugar y como también generar recursos económicos.
NECESIDADES	
Implementar señaléticas de conservar este sitio turístico.	
IMPACTOS:	
Señalizar este tipo de sitio turístico y sobre todo la capacidad de carga para que no produzca destrucción del mismo.	
ESTADO DE CONSERVACIÓN DEL ATRACTIVO	
Estado: Alterado	
Causas: debido al crecimiento urbanístico.	
FACILIDADES TURÍSTICAS	
En el cantón Cevallos existe infraestructura para los turistas ya sea estas en hospedaje, alimentación o sitios de esparcimiento.	

Fuente: GALLO, Jorge (2017)

Tabla N°14: Ficha de inventario turístico 14

DATOS GENERALES	
Encuestador: Jorge Humberto Gallo Tuqueres	Ficha N°: 14
Supervisor evaluador: Lic. Mg Raúl Tamayo Soria	Fecha: 04/06/2017
Nombre del atractivo: HUERTO DE MANZANAS	
Categoría: Sitios Naturales	Tipo: Huerto de manzanas
CARACTERÍSTICA FÍSICAS DEL ATRACTIVO	
<p>Altitud: 2.888 msnm</p> <p>Lat. S: 1°20'27" Log. W: 78°36'43"</p> <p>Temperatura: 13 a 16° C</p> <p>Ubicación</p> <p>Provincia: Tungurahua</p> <p>Cantón: Cevallos</p> <p>Distancia: Barrio la Florida, Primero de Mayo y Santa Rosa</p> <p>Tiempo: 20 minutos</p> <p>Descripción.</p> <ul style="list-style-type: none"> En los barrios como: La Florida, Primero de Mayo y Santa Rosa. Es una agradable experiencia entrar en las huertas y cosechar manzanas. Rodeado de un hermoso paisaje lleno de fruta exquisitas, deliciosas y típica del lugar. Los precios oscilan entre 1 y 2 dólares por funda. 	
ATRACTIVOS INDIVIDUALES QUE LO CONFORMAN	
Este lugar es idóneo para realizar fotografías hermosas del lugar y sobre todo cosechar el dulce fruto, se encuentra rodeado de otro tipo de vegetación. Además, hermoso paisaje para apreciar a la vista del visitante o turista.	
PERMISOS Y RESTRICCIONES	
Necesita permiso para poder ingresar al huerto de manzanas, no es necesario de un guía que conozca el lugar.	
USOS:	
Uso actual	Uso potencial
Se realiza la recolección de manzanas.	Se puede difundir más este atractivo porque posee un valor paisajístico único del lugar y como también generar recursos económicos.
NECESIDADES	
Implementar señaléticas de conservar este sitio turístico.	
IMPACTOS:	
Señalizar este tipo de sitio turístico y sobre todo la capacidad de carga para que no produzca destrucción del mismo.	
ESTADO DE CONSERVACIÓN DEL ATRACTIVO	
Estado: Alterado	
Causas: debido al crecimiento urbanístico.	

FACILIDADES TURÍSTICAS
En el catón Cevallos existe infraestructura para los turistas ya sea estas en hospedaje, alimentación o sitios de esparcimiento.

Fuente: GALLO, Jorge (2017)

Tabla N°15: Ficha de inventario turístico 15

DATOS GENERALES	
Encuestador: Jorge Humberto Gallo Tuqueres	Ficha N°: 15
Supervisor evaluador: Lic. Mg Raúl Tamayo Soria	Fecha: 04/06/2017
Nombre del atractivo: HUERTO DE FRUTILLA	
Categoría: Sitios Naturales	Tipo: Huerto de manzanas
CARACTERÍSTICA FÍSICAS DEL ATRACTIVO	
<p>Altitud: 2.856 msnm</p> <p>Lat. S: 01°21'42" Log. W: 78°35'49"</p> <p>Temperatura: 13 a 16° C</p> <p>Ubicación</p> <p>Provincia: Tungurahua</p> <p>Cantón: Cevallos</p> <p>Distancia: Barrio Andiganto</p> <p>Tiempo: 2 minutos</p> <p>Descripción.</p> <ul style="list-style-type: none"> • En el barrio Andignato podemos encontrar este hermoso y agradable lugar donde puede tener una experiencia única, tanto para el visitante o turista, al entrar en la huerta. Para cosechar el duce y encantador fruto. Rodeado de un hermoso paisaje. Los precios oscilan entre los 1 a 3 dólares. 	
ATRACTIVOS INDIVIDUALES QUE LO CONFORMAN	
Este lugar es idóneo para realizar fotografías hermosas del lugar y sobre todo cosechar el dulce fruto, se encuentra rodeado de otro tipo de vegetación. Además, hermoso paisaje para apreciar a la vista del visitante o turista.	
PERMISOS Y RESTRICCIONES	
Necesita permiso para poder ingresar al huerto de frutilla, no es necesario de un guía que conozca el lugar.	
USOS:	
Uso actual	Uso potencial
Se realiza la recolección de frutilla.	Se puede difundir más este atractivo porque posee un valor paisajístico único del lugar y como también generar recursos económicos.
NECESIDADES	
Implementar señaléticas de conservar este sitio turístico.	
IMPACTOS:	
Señalizar este tipo de sitio turístico y sobre todo la capacidad de carga para que no produzca destrucción del mismo.	

ESTADO DE CONSERVACIÓN DEL ATRACTIVO
Estado: Alterado
Causas: debido al crecimiento urbanístico.
FACILIDADES TURÍSTICAS
En el catón Cevallos existe infraestructura para los turistas ya sea estas en hospedaje, alimentación o sitios de esparcimiento.

Fuente: GALLO, Jorge (2017)

Servicios Turísticos

Según la OEA (1980), los Servicios Turísticos, se describen como el resultado de las funciones, acciones y actividades que, ejecutadas coordinadamente, por el sujeto receptor, permiten satisfacer al turista, hacer uso óptimo de las facilidades o industria turística y darle valor económico a los atractivos o recursos turísticos.

Los Servicios Turísticos en el cantón Cevallos existe una infraestructura adecuada para los turistas, sea esta en hospedaje, alimentación o sitios de esparcimiento. El hospedaje es adecuado para poder brindar una mejor estadía al turista que se sienta seguro, así brindar servicios de calidad y calidez. Son destinados a producir prestaciones personales que satisfagan principalmente las necesidades de un turista y contribuyan para facilitar de forma armónica y tranquilidad con el ambiente, porque el uso y disfrute de los turistas, el beneficio será absolutamente a los pobladores de Cevallos.

2.5. Hipótesis

H_1 Los recursos naturales y paisajísticos del cantón Cevallos, provincia de Tungurahua si aportan para el desarrollo de nuevos productos turísticos.

H_0 Los recursos naturales y paisajísticos del cantón Cevallos, provincia de Tungurahua no aportan para el desarrollo de nuevos productos turísticos.

2.6. Señalamiento de Variables

2.6.1. Variable Dependiente

El desarrollo de nuevos productos turísticos.

2.6.2. Variable Independiente

Recursos naturales y paisajísticos

CAPÍTULO III

METODOLOGÍA

3.1. Enfoque de la Investigación

El enfoque de la presente investigación está basado en un enfoque cualitativo porque relaciona al turismo y tiene correspondencia para el desarrollo de nuevos productos turísticos en la zona de incidencia. Por lo tanto, da credibilidad a los recursos naturales y paisajísticos y está orientado a la formación de hipótesis. Los estudios cualitativos observan al individuo encuestado y al producto u objeto de la investigación.

Presenta, además, un enfoque de carácter cuantitativo debido a que se maneja datos numéricos y análisis estadísticos.

3.2.1. Investigación de Campo:

Para Tevni , (2000) La investigación de campo o investigación directa es la que se efectúa en el lugar y tiempo en que ocurren los fenómenos objeto de estudio. La metodología que se utilizó en el presente trabajo investigativo es de campo, debido a que se ejecutará en el cantón Cevallos, donde se encuentran los atractivos naturales, así como también los paisajísticos. En esta modalidad el investigador toma contacto en forma directa con la realidad en las que se encuentra cada recurso. Para obtener información de acuerdo con los objetivos planteados del proyecto.

3.2.2. Investigación de Intervención Social

Como menciona Ander-Egg, (2000) La investigación social es el proceso que, utiliza un método científico, permite obtener nuevos conocimientos en el campo de la realidad social (investigación pura) o bien estudiar una situación para diagnosticar necesidades y problemas a efectos de aplicar los conocimientos con fines prácticos. La investigación es de intervención social por qué se busca plantear una alternativa de

solución a la problemática investigada. Sobre todo, los valores hacia las personas y principalmente con la naturaleza.

3.2.3. Investigación Documental – Bibliográfica:

La presente investigación tiene una modalidad bibliográfica porque se consultó en libros, revistas e internet con el fin de ampliar y profundizar diferentes teorías y criterios de autores importantes de acuerdo a la temática, hace referencia a los recursos naturales y paisajísticos en el cantón Cevallos, provincia de Tungurahua para el desarrollo de nuevos productos turísticos. De esta manera hace referencia Fournier, (1993), menciona que el hombre utiliza de su ambiente natural como paisajístico, un gran número de factores y elementos, que constituyen, al darles ese sentido de provecho para el hombre, los recursos naturales. Muchos de estos recursos son sometidos, a partir de su estado natural, a una serie de transformaciones, para ser convertidos, en última instancia como nuevos productos turísticos.

3.2. Nivel o Tipología de la Investigación

En este trabajo investigativo se realizará tres tipos de investigación:

3.2.1. Descriptivo

Según Villalba, (2009) manifiesta que la investigación descriptiva busca caracterizar las propiedades importantes de personas, grupos o comunidades o cualquier otro elemento, fenómeno que pueda ser sometido a un análisis. Por lo tanto, concluido el primer nivel exploratorio continuamos con el nivel descriptivo (Preguntas directrices e hipótesis de trabajo) porque permite predicciones básicas, es de medición concreta, requiere el conocimiento suficiente, y varias investigaciones de este nivel tienen interés de acción social; otro objetivo de este nivel es clasificar elementos y estructuras, modelos de comportamiento, según ciertos criterios, así se puede tener muchas opciones y tener una mejor guía para realizar la investigación en la que se determina de forma clara la problemática que presenta el limitado aprovechamiento e importancia de los recursos naturales y paisajísticos en los habitantes de Cevallos frente a los demás

segmentos de mercado y su aporte para el desarrollo de nuevos productos turísticos; una vez analizada cada variable del proyecto deben tener una conexión con el problema y la búsqueda de la solución.

3.2.2. Asociación de Variables

Este nivel permite predicciones estructuradas, realiza un análisis de correlación (sistema de variaciones) y una medición de relaciones ente variables en los mismos sujetos de un contexto determinado en este caso: los recursos naturales y paisajísticos relacionarlo con el aporte para el desarrollo de nuevos productos turísticos, y se determina el interés que generará a la sociedad y el impacto que producirá en el desarrollo del turismo.

3.3. Población y Muestra

3.3.1. Población

Tabla N°16: "Desarrollo del Plan Estratégico de las Asociaciones del Gobierno Autónomo Descentralizado del cantón Cevallos".

Población en rango de edades	Hombre	Mujer	Total
Niños	1125	1062	2187
Adultos	2474	2624	5098
Adultos mayores	429	449	878
Total	4028	4135	8163
Porcentajes	49,315%	50,65%	100%

Fuente: Censos 1962 – 2001 – 2020

Elaborado por: GALLO, Jorge (2017)

El presente trabajo de investigación involucra a los pobladores Cevallences. Según los datos obtenidos del Instituto Nacional de Estadística y Censos recopilados en el año 2010 tenemos que la población del cantón Cevallos: 8163.

Para la investigación se aplicó un estudio muestral de tipo probabilístico, pues toda la población mediante el desarrollo del turismo tiene la misma probabilidad de ser parte de la muestra en base a la fórmula aplicada.

Así:

N: población

n: muestra

e: error

k: confiabilidad

p: porción de la población que tiene la característica estudiada.

q: porción de la población que no tiene la característica estudiada.

$$n = \frac{k^2 * p * q * N}{(e^2 * (N - 1)) + k^2 * p * q}$$

3.3.2. Muestra

Reemplazo de Valores

N= 8163

k= 1,28

e= 6%

p= 0,5

q= 0,5

$$n = \frac{k^2 * p * q * N}{(e^2 * (N - 1)) + k^2 * p * q}$$

$$n = \frac{1,28^2 * 0,5 * 0,5 * 8163}{(0,06^2(8163 - 1)) + 1,28^2 * 0,5 * 0,5}$$

$$n = \frac{1,28^2 * 0,5 * 0,5 * 8163}{(0,06^2 (8162) + 1,28^2 * 0,5 * 0,5)}$$

$$n = \frac{1,64 * 0,5 * 0,5 * 8163}{(0,0036(8162) + 1,64 * 0,5 * 0,5)}$$

$$n = \frac{1,64 * 0,5 * 0,5 * 8163}{29,38 + 1,64 * 0,5 * 0,5}$$

$$n = \frac{3346,83}{29,79}$$

$$n = 112$$

Esta muestra se realizó como indica Herrera , Medina , & Naranjo , (2014) es de tipo no probalístico intencional porque se toma en cuenta el criterio del investigador, en forma justificada quienes conforman la muestra, en base a tales consideraciones se busca que los 112 individuos sean conocedores de la actividad turística en sus actividades cotidianas pobladores del cantón Cevallos.

3.4. Operacionalización de Variables

3.4.1. Variable Independiente: Recursos Naturales y Paisajísticos

Tabla N°17: Variable Independiente

VARIABLE INDEPENDIENTE: Recursos Naturales y Paisajísticos					
CONCEPTUALIZACIÓN	CATEGORÍAS	INDICADORES	ÍTEMS BÁSICOS	TÉCNICA	INSTRUMENTO
<p>Mediante los recursos naturales y paisajísticos facilitan y posicionan al turismo como factor primordial. Además, los turistas que realizan actividades de recreación involucrándose con el entorno natural y paisajístico.</p> <p>Fournier, (1993), el hombre utiliza de su ambiente natural. Muchos de estos recursos son sometidos, a partir de su estado natural, a una serie de transformaciones, para ser convertidos, en última instancia, en bienes extremadamente elaborados. Los recursos naturales se pueden agrupar en dos grandes categorías: renovables y no renovables.</p>	AMBIENTE	<ul style="list-style-type: none"> ▪ Recursos Naturales ▪ Recursos Paisajísticos 	<ul style="list-style-type: none"> ▪ ¿Tiene conocimiento usted sobre los recursos naturales y paisajísticos que aún existen el cantón Cevallos? ▪ ¿Considera usted importante la conservación de los recursos naturales y paisajísticos en el cantón Cevallos? 	<ul style="list-style-type: none"> ▪ Encuesta 	<ul style="list-style-type: none"> ▪ Cuestionario
	MODALIDADES DEL TURISMO	<ul style="list-style-type: none"> ▪ Recreación ▪ Lugares turísticos ▪ Actividad turística 	<ul style="list-style-type: none"> ▪ ¿Según su criterio conoce usted qué tipo de modalidades del turismo ofrece el cantón Cevallos para el visitante? 		
	CONSERVACIÓN	<ul style="list-style-type: none"> Recursos ▪ Renovables ▪ No renovables 	<ul style="list-style-type: none"> ▪ ¿Conoce usted a que denominamos recursos renovables y no renovables de un sector? ▪ ¿Según su criterio es importante conservar los recursos renovables y no renovables en el cantón Cevallos? 		

Elaborado por: GALLO, Jorge (2017)

3.4.2. Variable Dependiente: Producto Turístico

Tabla N°18: Variable Dependiente

VARIABLE DEPENDIENTE: Desarrollo Turístico					
CONCEPTUALIZACIÓN	CATEGORÍAS	INDICADORES	ÍTEMS BÁSICOS	TÉCNICA	INSTRUMENTO
Un producto turístico puede ser analizado en función de los elementos que lo integran los atractivos, las facilidades para el disfrute de los turistas, y las posibilidades de acceso al lugar en donde se ofrecen los atractivos y las facilidades Acerenza, (2005), el producto turístico conjunto de prestaciones, materiales e inmateriales, que se ofrecen con el propósito de satisfacer los deseos y las expectativas de los turistas. En la práctica, puede ser como una amalgama de atracciones, alojamientos y entretenimientos.	MERCADO	<ul style="list-style-type: none"> ▪ Demanda ▪ Oferta 	<ul style="list-style-type: none"> ▪ ¿Según su criterio es oportuno crear nuevos productos turísticos para mejorar la economía en el cantón Cevallos? ▪ ¿Cree usted que existe promoción turística dirigida al turismo de naturaleza mejoraría la demanda de turistas? 	<ul style="list-style-type: none"> ▪ Encuesta 	<ul style="list-style-type: none"> ▪ Cuestionario
	POSICIONAMIENTO	<ul style="list-style-type: none"> ▪ Facilidades turísticas ▪ Satisfacción del cliente ▪ Servicios 	<ul style="list-style-type: none"> ▪ ¿Considera usted que el cantón Cevallos posee atractivos turísticos para ser visitados? ▪ ¿Cree usted que Cevallos posee paisajes con valor turístico que despierte el interés de los visitantes? 		
	TURISTAS	<ul style="list-style-type: none"> ▪ Visitante ▪ Flujo 	<ul style="list-style-type: none"> ▪ ¿Considera usted mejorar la difusión de los atractivos naturales y paisajísticos, poseería mayor flujo de visitantes en el cantón Cevallos? 		

Elaborado por: GALLO, Jorge (2017)

3.5. Plan de recolección de Información

El plan de recolección de información contempla estrategias metodológicamente requeridas por los objetivos e hipótesis de la investigación, de acuerdo con el enfoque escogido.

Tabla N°19: Plan de Recolección de Información

Preguntas Básicas	Explicación
1.- ¿Para qué?	Para determinar el aporte del desarrollo del turismo en el cantón Cevallos, provincia de Tungurahua, a través de los recursos naturales y paisajísticos.
2.- ¿De qué persona u objetos?	Turistas del cantón Cevallos.
3.- ¿Sobre qué aspecto?	Los recursos naturales y paisajísticos para el desarrollo de nuevos productos turísticos
4.- ¿Quién? ¿Quiénes?	Jorge Gallo (investigador)
5.- ¿Cuándo?	Octubre 2016 – Marzo 2017
6.- ¿Dónde?	La presente investigación se realizara en el cantón Cevallos.
7.- ¿Cuántas veces?	Una solo vez
8.- ¿Qué técnicas de	Encuesta y Observación
9.- ¿Con que?	Encuesta
10.- ¿En qué situación?	Mediante la práctica del turismo durante sus actividades cotidianas

Elaborado por: GALLO, Jorge (2017)

3.6. Plan de Procesamiento de la Información

La información obtenida se utiliza de la siguiente manera:

- Ubicación del objeto de la investigación.
- Elección de la técnica a emplearse.
- Validación de los Instrumentos.
- Aplicación de los Instrumentos.
- Limpieza de Instrumentos.
- Tabulación de los Instrumentos.
- Presentación de datos y resultados.
- Comprobación y verificación de la hipótesis.
- Establecer Conclusiones y Recomendaciones

CAPÍTULO IV

ANÁLISIS E INTERPRETACIÓN DE RESULTADOS

4.1. Análisis de la encuesta dirigida a la población.

Encuesta realizada a los involucrados del proyecto de investigación, en el cantón Cevallos, provincia de Tungurahua.

Pregunta N°1: ¿Tiene conocimiento usted sobre los recursos naturales y paisajísticos que aún existen el cantón Cevallos?

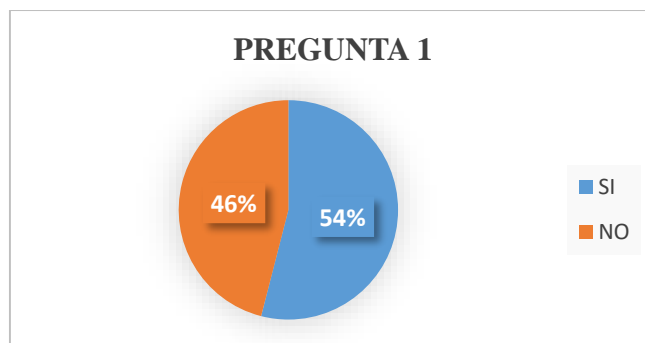
Tabla N°20: Pregunta 1

ALTERNATIVA	FRECUENCIA	PORCENTAJE
SI	60	54%
NO	52	46%
TOTAL	112	100%

Fuente: Encuesta a los pobladores

Elaborado por: GALLO, Jorge (2017)

Gráfico N°5: Pregunta 1



Fuente: Encuesta a los pobladores

Elaborado por: GALLO, Jorge (2017)

Análisis: En base a los resultados, 60 personas equivalente al 54% consideran que las personas poseen un grado bajo de conocimiento sobre los recursos naturales y paisajísticos del cantón Cevallos, mientras que 52 equivalente al 46% no saben.

Interpretación: Con la ayuda de estos datos se puede interpretar que los moradores del cantón Cevallos tiene conocimiento de algunos recursos naturales y paisajísticos esto significa que el cantón posee varios atractivos turísticos que puede atraer a los visitantes para que experimenten nuevos lugares. El cantón si tiene atractivos turísticos en la que se puede desarrollar diversas actividades de interés turístico.

Pregunta N°2: ¿Considera usted importante la conservación de los recursos naturales y paisajísticos en el cantón Cevallos?

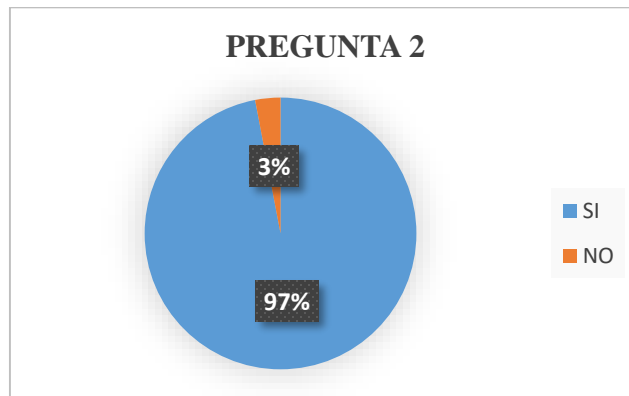
Tabla N°21: Pregunta 2

ALTERNATIVA	FRECUENCIA	PORCENTAJE
SI	109	97%
NO	3	3%
TOTAL	112	100%

Fuente: Encuesta a los pobladores

Elaborado por: GALLO, Jorge (2017)

Gráfico N°6: Pregunta 2



Fuente: Encuesta a los pobladores

Elaborado por: GALLO, Jorge (2017)

Análisis: Como se puede notar de las 112 personas encuestas el 97% está de acuerdo con la importancia de la conservación de los recursos naturales y paisajísticos del cantón Cevallos si motivará la visita de los turistas, mientras que 3 persona encuestada el 3% ha respondido lo contrario.

Interpretación: Mediante estos datos se puede observar que los moradores del cantón Cevallos si están conscientes de la conservación de los recursos naturales y paisajísticos para las futuras generaciones y por tal motivo si puede motivar la visita de turistas al sector.

Pregunta N°3: ¿Según su criterio conoce usted qué tipo de modalidades del turismo ofrece el cantón Cevallos para el visitante?

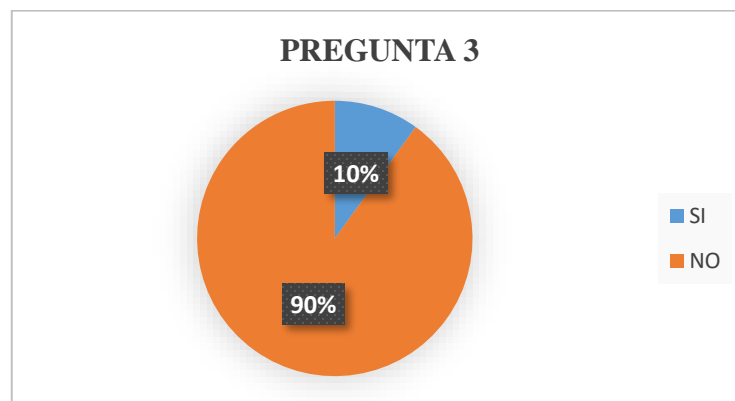
Tabla N°22: Pregunta 3

ALTERNATIVA	FRECUENCIA	PORCENTAJE
SI	11	10%
NO	101	90%
TOTAL	112	100%

Fuente: Encuesta a los pobladores

Elaborado por: GALLO, Jorge (2017)

Gráfico N°7: Pregunta 3



Fuente: Encuesta a los pobladores

Elaborado por: GALLO, Jorge (2017)

Análisis: Como se puede notar de las 112 encuestadas realizadas, 11 que represente el 10%, considera saber sobre las modalidades del turismo que ofrece al visitante, mientras las 101 personas opinan lo contrario equivalente al 90%.

Interpretación: En base a estos datos se puede deducir que los moradores y los turistas que visitan al cantón Cevallos encuentran que este lugar tiene varias características para poder ser integrado en varias acciones a desarrollarse, tanto en el ámbito religioso, gastronómico, comunitario y aventura, existirá comentarios divididos gracias a la gran variedad de recursos naturales y paisajísticos que posee el cantón, mismos que podrían efectuarse en las diferentes modalidades que se despliegan del turismo.

Pregunta N°4: ¿Conoce usted a que denominamos recursos renovables y no renovables de un sector?

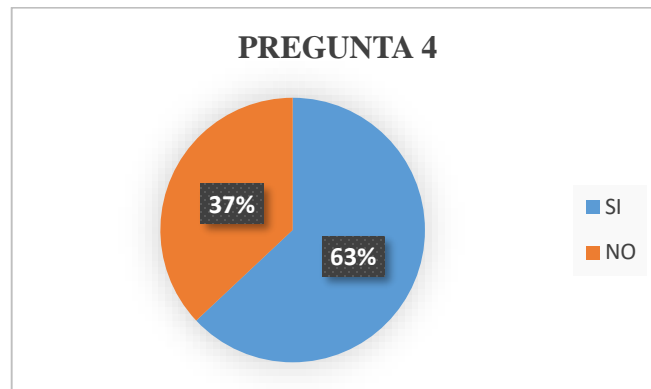
Tabla N°23: Pregunta 4

ALTERNATIVA	FRECUENCIA	PORCENTAJE
SI	71	63%
NO	41	37%
TOTAL	112	100%

Fuente: Encuesta a los pobladores

Elaborado por: GALLO, Jorge (2017)

Gráfico N°8: Pregunta 4



Fuente: Encuesta a los pobladores

Elaborado por: GALLO, Jorge (2017)

Análisis: Como se puede notar de las 112 encuestadas realizadas, 71 que representa el 63%, considera saber sobre los recursos renovables y no renovables, mientras las 41 personas opinan lo contrario equivalente al 37%.

Interpretación: Con la ayuda de estos datos se puede deducir que los recursos renovables y no renovables en el cantón Cevallos es de suma importancia, así motivar al turista a realizar un turismo más acorde con la naturaleza, y de esta manera apoyar en el desarrollo turístico del cantón y generar una fuente limpia de trabajo para sus habitantes.

Pregunta N°5: ¿Según su criterio es importante conservar los recursos renovables y no renovables en el cantón Cevallos?

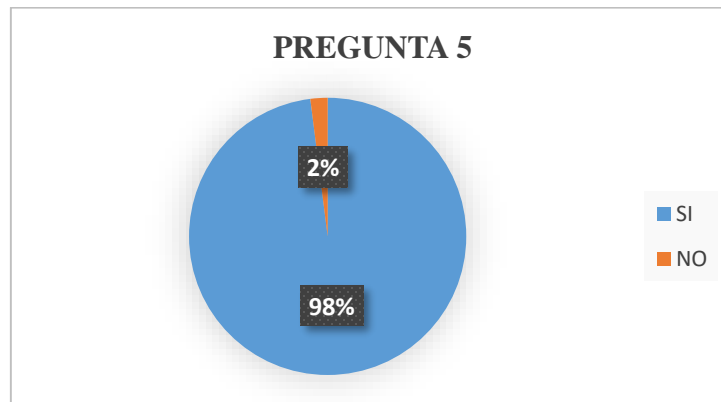
Tabla N°24: Pregunta 5

ALTERNATIVA	FRECUENCIA	PORCENTAJE
SI	110	98%
NO	2	2%
TOTAL	112	100%

Fuente: Encuesta a los pobladores

Elaborado por: GALLO, Jorge (2017)

Gráfico N°9: Pregunta 5



Fuente: Encuesta a los pobladores

Elaborado por: GALLO, Jorge (2017)

Análisis: Como se puede notar de las 112 encuestadas realizadas, 110 que represente el 98%, consideran la importancia de la conservación de los recursos renovables y no renovables, mientras las 2 personas opinan lo contrario equivalente al 2%.

Interpretación: Se deduce con estos datos la importancia de los recursos renovables y no renovables en el cantón Cevallos es muy importante, así incentivar al turista a realizar un turismo más amigable con el ambiente, y de esta manera apoyar en el desarrollo turístico cantonal y generar fuente de trabajo para sus pobladores.

Pregunta N°6: ¿Según su criterio es oportuno crear nuevos productos turísticos para mejorar la economía en el cantón Cevallos?

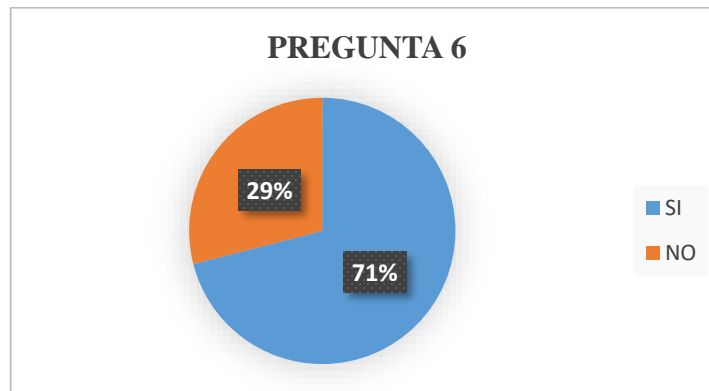
Tabla N°25: Pregunta 6

ALTERNATIVA	FRECUENCIA	PORCENTAJE
SI	80	71%
NO	32	29%
TOTAL	112	100%

Fuente: Encuesta a los pobladores

Elaborado por: GALLO, Jorge (2017)

Gráfico N°10: Pregunta 6



Fuente: Encuesta a los pobladores

Elaborado por: GALLO, Jorge (2017)

Análisis: Como se puede notar de las 112 encuestadas realizadas, 80 que represente el 71%, consideran que sería oportuno la creación de nuevos productos turísticos para mejorar la economía del cantón Cevallos, mientras las 32 personas opinan lo contrario equivalente al 29%.

Interpretación: Con la ayuda de estos datos se puede deducir que es oportuno la creación de nuevos productos turísticos para mejorar la economía del cantón Cevallos, porque representa el rubro económico que engloba a todas las compañías que comercializan productos y servicios vinculados a los viajes, y así apoyar al desarrollo turístico de los Cevallences.

Pregunta N°7: ¿Cree usted que existe promoción turística dirigida al turismo de naturaleza mejoraría la demanda de turistas?

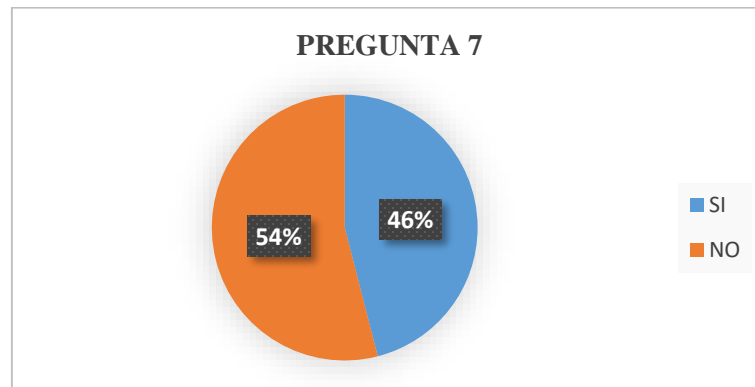
Tabla N°26: Pregunta 7

ALTERNATIVA	FRECUENCIA	PORCENTAJE
SI	51	46%
NO	61	54%
TOTAL	112	100%

Fuente: Encuesta a los pobladores

Elaborado por: GALLO, Jorge (2017)

Gráfico N°11: Pregunta 7



Fuente: Encuesta a los pobladores

Elaborado por: GALLO, Jorge (2017)

Análisis: Como se puede notar de las 112 personas encuestadas realizadas, 51 que representa el 46%, consideran saber que existe promoción turística dirigida al ecoturismo que mejoraría la demanda de turistas, mientras las 61 personas opinan lo contrario equivalente al 54%.

Interpretación: Mediante estos datos es evidente la necesidad de promocionar debidamente el ecoturismo en el cantón, puesto que en la actualidad no se da a conocer los diferentes recursos que posee, este un punto es clave para desarrollar del turismo en Cevallos. El cantón si posee recursos naturales en donde se puede desarrollar diversas actividades de interés turístico relacionado al ecoturismo.

Pregunta N°8: ¿Considera usted que el cantón Cevallos posee atractivos turísticos para ser visitados?

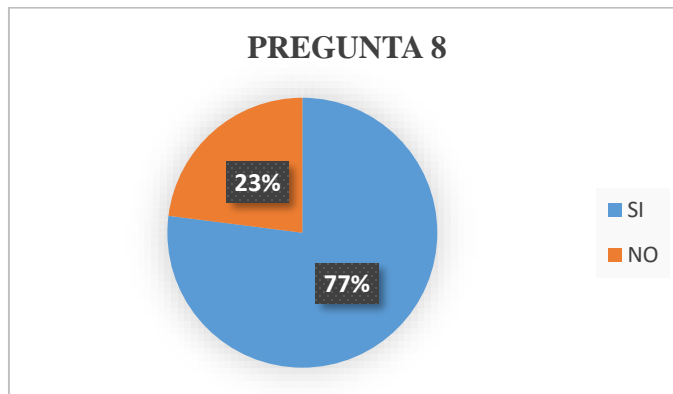
Tabla N°27: Pregunta 8

ALTERNATIVA	FRECUENCIA	PORCENTAJE
SI	86	77%
NO	26	23%
TOTAL	112	100%

Fuente: Encuesta a los pobladores

Elaborado por: GALLO, Jorge (2017)

Gráfico N°12: Pregunta 8



Fuente: Encuesta a los pobladores

Elaborado por: GALLO, Jorge (2017)

Análisis: Como se puede notar de las 112 personas encuestadas realizadas, 86 que represente el 77%, consideran que el cantón Cevallos posee atractivos turísticos para ser visitados, mientras las 26 personas opinan lo contrario equivalente al 23%.

Interpretación: En base a estos datos se puede evidenciar que en el cantón Cevallos si cuenta con los atractivos turísticos naturales suficiente para poder satisfacer las necesidades de los visitantes y por tal motivo si puede motivar la visita de turistas al sector.

Pregunta N°9: ¿Cree usted que Cevallos posee paisajes con valor turístico que despierte el interés de los visitantes?

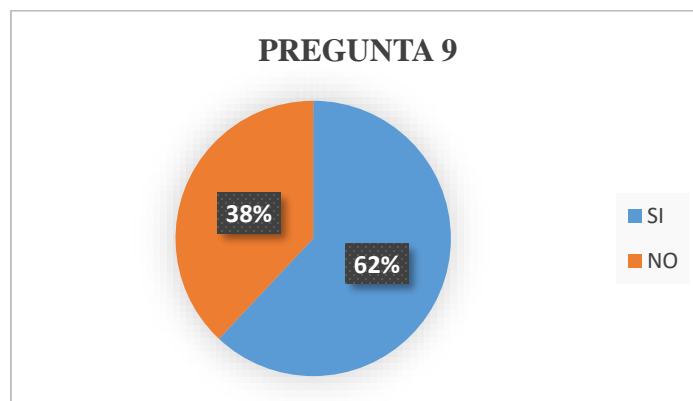
Tabla N°28: Pregunta 9

ALTERNATIVA	FRECUENCIA	PORCENTAJE
SI	69	62%
NO	43	38%
TOTAL	112	100%

Fuente: Encuesta a los pobladores

Elaborado por: GALLO, Jorge (2017)

Gráfico N°13: Pregunta 9



Fuente: Encuesta a los pobladores

Elaborado por: GALLO, Jorge (2017)

Análisis: Como se puede notar de las 112 personas encuestadas realizadas, 69 que represente el 62%, consideran que Cevallos posee paisajes que despierten el interés de los que visiten, mientras las 43 personas opinan lo contrario equivalente al 38%.

Interpretación: Con la ayuda de estos datos se puede notar que el cantón Cevallos si cuenta con los recursos paisajísticos suficientes para poder satisfacer las necesidades de los visitantes y por tal motivo si puede motivar la visita de turistas al sector.

Pregunta N°10: ¿Considera usted mejorar la difusión de los atractivos naturales y paisajísticos, poseería mayor flujo de visitantes en el cantón Cevallos?

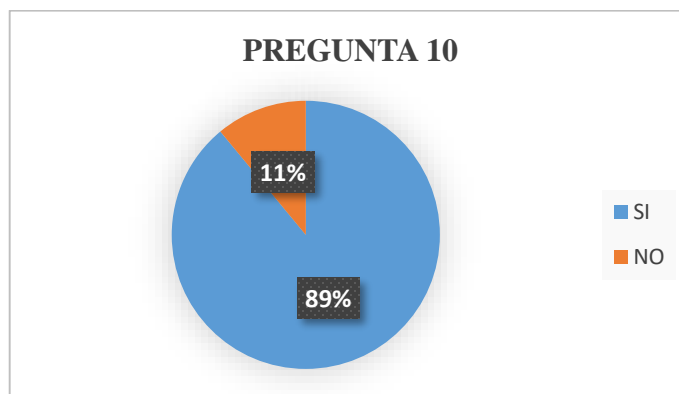
Tabla N°29: Pregunta 10

ALTERNATIVA	FRECUENCIA	PORCENTAJE
SI	100	89%
NO	12	11%
TOTAL	112	100%

Fuente: Encuesta a los pobladores

Elaborado por: GALLO, Jorge (2017)

Gráfico N°14: Pregunta 10



Fuente: Encuesta a los pobladores

Elaborado por: GALLO, Jorge (2017)

Análisis: Como se puede notar de las 112 personas encuestadas realizadas, 100 que represente el 89%, consideran que, si existiera una adecuada difusión de los atractivos turísticos, habría mayor flujo de visitantes, mientras las 12 personas opinan lo contrario equivalente al 11%.

Interpretación: Con estos datos se puede deducir que la población está de acuerdo en apoyar la realización de actividades de difusión turística para fortalecer el turismo que lo ven como un ingreso alternativo de divisas económicas a sus hogares

4.2. Verificación de la Hipótesis

Para la comprobación de la hipótesis de la presente investigación se utilizó el método estadístico conocido como: Chi-cuadrado (χ^2).

4.2.1. Planteamiento de la Hipótesis

H_0 Los recursos naturales y paisajísticos del cantón Cevallos, provincia de Tungurahua **NO** aporta para el desarrollo de nuevos productos turísticos.

H_1 Los recursos naturales y paisajísticos del cantón Cevallos, provincia de Tungurahua **SI** aporta para el desarrollo de nuevos productos turísticos.

4.2.2. Selección del Nivel de Significación

Para comprobación de la hipótesis se manejará el nivel de $\alpha=0,05$

4.2.3. Descripción de la Población

Se ha tomado como referencia para la presente investigación de campo, el total del universo de la investigación.

Tabla N°30: Descripción de la población

Población	Personas	Porcentaje
Pobladores del cantón Cevallos	112	100%
Total	112	100%

Elaborado por: GALLO, Jorge (2017)

4.2.4. Especificación de lo Estadístico

Para lo cual se formula un cuadro de 4 filas y 2 columnas con lo cual se establece las respectivas frecuencias observadas.

Tabla N°31: Especificaciones Estadísticas

PREGUNTAS	SI	NO	SUBTOTAL
1.- ¿ Tiene conocimiento usted sobre los recursos naturales y paisajísticos que aún posee el cantón Cevallos?	60	52	112
3.- ¿ Según su criterio conoce usted qué tipo de modalidades del turismo ofrece el cantón Cevallos para el visitante?	11	101	112
7.- ¿ Cree usted que existe promoción turística dirigida al turismo de naturaleza mejoraría la demanda de turistas?	51	61	112
9.- ¿ Cree usted que Cevallos posee paisajes con valor turístico que despierte el interés de los visitantes?	69	43	112
TOTAL	191	257	448

Fuente: Encuesta a los pobladores

Elaborado por: GALLO, Jorge (2017)

Luego de haber establecido las frecuencias observadas, y mediante los resultados logrados, se procede a establecer las frecuencias esperadas.

Tabla N°32: Especificación de lo estadístico (Frecuencias esperadas)

FRECUENCIAS ESPERADAS	
47,75	64,25
47,75	64,25
47,75	64,25
47,75	64,25

Elaborado por: GALLO, Jorge (2017)

4.2.5. Especificación de las Regiones de Aceptación y Rechazo

Se procede a determinar los grados de libertad en razón de que el cuadro consta de 4 filas y 2 columnas.

Tabla N°33: Grados de libertad

	Filas	Columnas
gl=	(4-1)	(2-1)
gl=	3	1
gl=	(3*1)	
gl=	3	

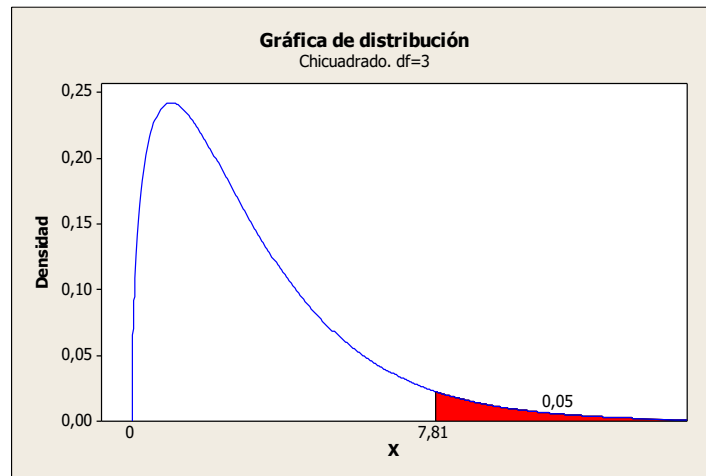
$\chi^2_t = 7,81$

Elaborado por: GALLO, Jorge (2017)

Por lo tanto, la presente tabla con 4° de libertad y en un nivel de significación de 0,05 el valor de $\chi^2_t = 7,81$ por tanto si χ^2_c es \leq que χ^2_t se acepta la hipótesis nula **H₀**. Caso contrario se rechazara y aceptara la hipótesis alternativa **H₁**.

La representación gráfica seria:

Gráfico N°15: Representación gráfica de representación de aceptación



Elaborado por: GALLO, Jorge (2017)

4.2.6. Recolección de Datos y Cálculos Estadísticos

Para tal resultado se utilizará la siguiente formula

$$\chi^2 = \sum \frac{(O - E)^2}{E}$$

χ^2 = Chi cuadrado

Σ = Sumatoria

O= Frecuencia observada

E= Frecuencia esperada

Tabla N°34: Frecuencia Esperada

O	E	O-E	$(O - E)^2$	$(O - E)^2/E$
60	47,75	12,25	150,06	3,14
11	47,75	-36,75	1350,56	28,28
51	47,75	3,25	10,56	0,22
69	47,75	21,25	451,56	9,46
52	64,25	12,25	150,06	2,34
101	64,25	36,75	1350,56	21,02
61	64,25	-3,25	10,56	0,16
43	64,25	-21,25	451,56	7,03
448	448			$\chi^2_c = 71,65$

Fuente: Encuesta a los pobladores

Elaborado por: GALLO, Jorge (2017)

Como se puede observar $\chi^2_c = 71,65$ es mayor que $\chi^2_t = 7,81$; por lo tanto, se acepta la hipótesis alternativa H_1 "Los recursos naturales y paisajísticos del cantón Cevallos, provincia de Tungurahua **SI** aporta para el desarrollo de nuevos productos turísticos"

CAPÍTULO V

CONCLUSIONES Y RECOMENDACIONES

Una vez finalizado el análisis y la interpretación de datos se llega a establecer las siguientes conclusiones y recomendaciones.

5.1. Conclusiones

Una vez finalizado el análisis e interpretación de resultados se llegó a las siguientes conclusiones:

- Se determinó que los recursos naturales y paisajísticos del cantón Cevallos, provincia de Tungurahua aportan para el desarrollo de nuevos productos turísticos.
- Se identificó los recursos naturales y paisajísticos que posee el cantón Cevallos, para el desarrollo turístico de la Provincia de Tungurahua y por ende para el buen vivir de los pobladores del cantón Cevallos.
- Se elaboró un producto turístico, mediante el diseño de una ruta turística. En base a los recursos naturales y paisajísticos del cantón Cevallos, para el desarrollo del turismo natural.
- Se elaboró un documento académico para que sustente el trabajo de investigación. puede generar una alternativa de solución al problema encontrado en el cantón Cevallos.
- En conclusión, el trabajo de investigación apporto, para el desarrollo turístico de los Cevallences y así como también motivar la visita de los turistas.

5.2. Recomendaciones

Al finalizar el estudio se llegó a las siguientes recomendaciones:

- Los recursos naturales y paisajísticos del cantón Cevallos es de vital importancia para el desarrollo de nuevos productos turísticos.
- Es importante realizar de manera responsable y prevalecer la conservación de los recursos naturales y paisajísticos por parte de los visitantes o turistas y generar recursos económicos y un mejor vivir de los Cevallences.
- Los recursos naturales y paisajísticos, es importante tanto para un visitante o un turista.
- Tener un acuerdo a los pobladores del cantón Cevallos, para incentivar a tener una conciencia turística en el desarrollo de emprendimientos turísticos relacionados al turismo natural.
- Mejorar el impulso para nuevos proyectos turísticos, que ayuden al progreso turístico natural y paisajístico en el cantón Cevallos.

CAPÍTULO VI

PROPUESTA

Título: Diseñar una ruta turística y ubicación de los recursos naturales y paisajísticos del cantón Cevallos, provincia de Tungurahua para el desarrollo de nuevos productos turísticos.

6.1. Introducción

La ruta turística, es aquel recorrido turístico lineal o circular, que consta de un itinerario definido conectado por varios sitios de interés para el visitante. Por lo general, estos atractivos, son los que caracterizan la localidad de Cevallos donde se realiza el recorrido.

Al momento de diseñar una ruta, es importante que la guía o información turística, tome en cuenta que los destinos turísticos se entrelacen entre sí, para permitir el disfrute de los sitios y circulación entre ellos.

El inventario e información detallada de los recursos turísticos naturales y paisajísticos en el cantón Cevallos facilita el recorrido por parte del visitante o turista. Como primer paso para la creación del diseño de la ruta turística, en Cevallos se identificó los siguientes atractivos naturales y paisajísticos: cascada, huertos, miradores, bosque, vegetación, áreas naturales y sitio para practicar escala o descenso en roca.

6.2. Antecedentes de la Propuesta

El cantón Cevallos ha sido considerado actualmente como un lugar de desarrollo de actividades turísticas dentro de la provincia de Tungurahua; por lo tanto, uno de los varios cantones que ha impulsado a paso lento, pero seguro en el proceso de planificación turística, a través de los recursos naturales y paisajísticos para ofertar los atractivos que posee Cevallos.

El desarrollo turístico a potencializado por los diferentes atractivos turísticos con los que tiene el cantón; el cantón Cevallos cuenta con una gran variedad de atractivos naturales, paisajísticos, los mismos que se pueden aprovechar para el desarrollo del turismo de los Cevallences.

Es importante motivar tanto al turista como a los moradores del cantón Cevallos, a que aprecien más del potencial turístico que tiene el lugar, por medio del diseño de una ruta turística tendrán más accesibilidad a estos sitios y podrán observar de mejor manera, un aspecto importante que se destaca es que podrán conocer atractivos naturales, paisajísticos propias del lugar.

Con el diseño de la ruta turística es necesaria la implementación de una señalética con coordenadas exactas de cada uno de los sitios turísticos, para que los turistas se sientan más seguros de recorrer esta ruta, una herramienta importante que beneficiara y mejorara la accesibilidad de los visitantes y tener una mejor orientación.

6.3. Justificación

La elaboración de esta propuesta es de suma importancia para potencializar en cierta forma a los recursos naturales y paisajísticos que posee el cantón Cevallos que ayudara al desarrollo turísticos de los pobladores y la provincia de Tungurahua, debido a estos recursos naturales que se encuentran aptos y su accesibilidad es aceptable, es necesario recalcar a los turistas que buscan nuevas formas de relax y nuevos lugares para explorar en armonía con la naturaleza.

Aprovechar estos recursos y paisajes e implementar servicios que sean necesarios y buscar la satisfacción del turista y permitir de esta forma generar desarrollo del turismo y contribuir al desarrollo de fuentes de empleo, garantizar la acogida de nuevos turistas y prolongar su estadía en el cantón, además, será factible el recorrido por estos lugares turísticos y poder admirar los excelentes paisajes que ofrece Cevallos.

El impacto que generará este recorrido por estos lugares turísticos es positivo visto que su accesibilidad es excelente con el fin de que el turista se encuentre seguro y lo

importante no destruya la naturaleza y conservar al mismo tiempo el medio ambiente, lo que quiero decir al realizar un turismo sostenible y en bienestar con la naturaleza generará a las futuras generaciones concientizar el uso adecuado de los recursos para mantener con el tiempo y sea utilizado por muchos años para crear desarrollo turístico al cantón Cevallos, convirtiéndose en una actividad que fomente el mejoramiento de las condiciones de vida de los Cevallences y promover la participación de la actividad turística.

6.4.1. Modelo Operativo

Para la ejecución de la propuesta “Diseñar una ruta turística y ubicación de los recursos naturales y paisajísticos dentro del cantón Cevallos provincia de Tungurahua” se elaborará un mapa de la ruta, para identificar cada uno de los atractivos turísticos y detallar su ubicación geográfica.

6.4.2. Modelo Operativo: Propuesta

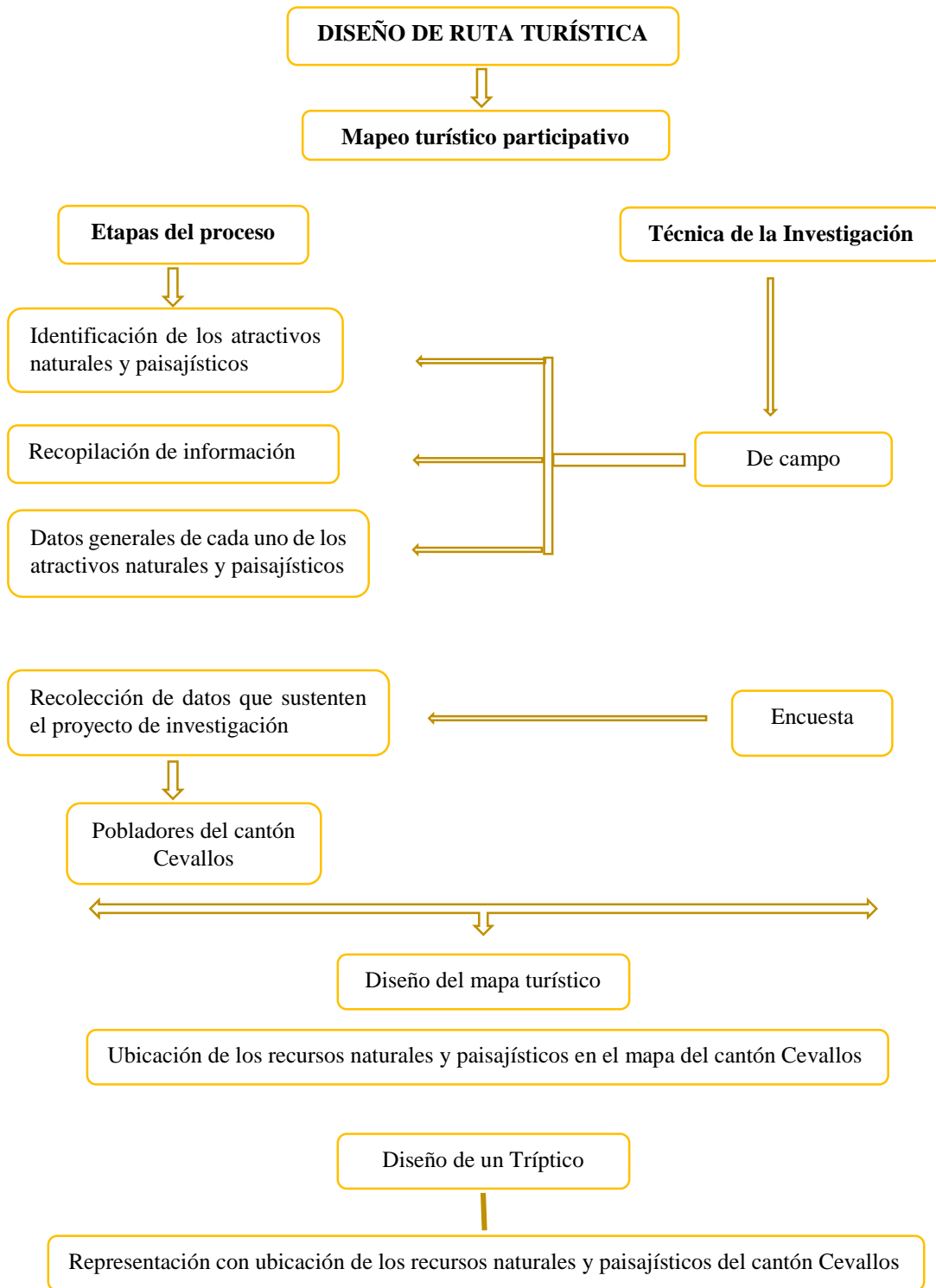
Tabla N°35: Factibilidad Económica

FASES	OBJETIVOS	ACTIVIDADES	RECURSOS	PRESUPUESTOS	RESPONSABLE	TIEMPO
INVENTARIO	Diseñar un inventario turístico de los recursos naturales y paisajísticos del lugar para el diseño de la ruta.	<ul style="list-style-type: none"> • Visitar los lugares turísticos representativos del cantón Cevallos. 	Recursos Humanos Económicos	\$40	Jorge Gallo	1 mes
DEFINIR	Definir y elaborar la ruta y detallar cada uno de los atractivos.	<ul style="list-style-type: none"> • Definir el recorrido. • Elaborar la ruta, y detallar la ubicación de los atractivos. 	Recursos Humanos Económicos Materiales	\$100	Jorge Gallo	2 meses
DISEÑAR	Diseñar un croquis de los recursos turísticos del cantón Cevallos, que mejore el acceso de los visitantes y promocionar los recursos del lugar.	<ul style="list-style-type: none"> • Diseño de un croquis 	Recursos Humanos Económicos Materiales	300	Jorge Gallo	2 meses

Elaborado por: GALLO, Jorge (2017)

Metodología

La metodología involucra precisamente el método que se va a utilizar para encontrar la mejor propuesta que aporte directamente al desarrollo turístico de la localidad, de acuerdo a lo mencionado hace referencia a García Pando, (2013) Plantea la metodología del mapeo participativo en el que participa personas del cantón aportan con sus conocimientos tanto en la localización de los atractivos naturales y paisajísticos, además, se conocerá la importancia que tiene cada uno de los atractivos turísticos para el cantón Cevallos.



Elaborado por: GALLO, Jorge (2017)

El mapeo turístico participativo en la investigación consta de dos métodos, es decir, las técnicas de la gestión y las etapas de proceso mediante las cuales se desarrolla la propuesta final del proyecto. Para comprender de mejor manera esta metodología se explicará paso por paso.

La primera técnica de investigación que se empleó fue la de campo, mediante la misma surgieron tres etapas del proceso, identificación de los atractivos naturales y paisajísticos, recopilación de información y Datos generales de cada uno de los atractivos naturales y paisajísticos. La técnica de la encuesta es muy usual en la investigación importante para el investigador puesto que recoge información la cual se aplicó a los pobladores de Cevallos, para ejecución del proyecto de investigación. La técnica que se aplicó en la investigación fue el diseño de un mapa en el mismo que se ubicó los recursos naturales y paisajísticos de Cevallos, la última técnica que se aplicó fue el diseño de un tríptico para la representación y ubicación de los recursos naturales y paisajísticos del cantón Cevallos.

6.5.1. Inventario de los Recursos Turísticos del lugar

El inventario de los recursos turísticos naturales y paisajísticos mediante un análisis correspondiente en el cantón Cevallos, es el primer paso para la creación del diseño de la ruta, se identifica que el cantón los siguientes atractivos naturales y paisajísticos que son: cascada, huertos, miradores, bosque, vegetación, áreas naturales y sitio para practicar escala o descenso en roca.

6.5.2. Definición del Recorrido y Aspectos Generales de la Ruta

1.- Definición del Recorrido

En este punto se da forma a la ruta, la cual debe ser fácil y breve para que el turista pueda guiarse, por tanto, se basa en un mapa, donde se señalara los lugares turísticos, tener en cuenta siempre un punto de inicio y otro para el final del recorrido.

Gráfico N°16: Definición de la Ruta



2.- Nombre de la ruta:

Gráfico N°17: Nombre de la Ruta Turística



Elaborado por: GALLO, Jorge (2017)

El logotipo representa y resalta el paisaje natural para complementarse con este hace alusión a la belleza natural y paisajística que ofrece el lugar. El nombre de la ruta turística natural y paisajística, debido a que en cantón Cevallos está rodeado de hermosos paisajes que representa a la palabra encanto, posee naturaleza propia del lugar, como son sus frutas que representa la palabra dulzura, que lo caracteriza y sobre todo por su gente productiva.

3.- Localización:

El cantón Cevallos está ubicado en el sector centro-sur de la provincia de Tungurahua, a 14 km al Sur-Oriente de la ciudad de Ambato con una altitud promedio de 2908 m.s.n.m. La ruta está ubicada a lo largo del cantón, tiene un punto de partida y un punto final, hasta su límite territorial.

4.- Vías de acceso:

Todas las carreteras de acceso al cantón son de primer orden, factor que permite una conexión rápida y segura, para viajar placenteramente. En el cantón existe una red de vías secundarias asfaltadas, que unen varios caseríos y comunidades que se encuentran en las zonas altas como bajas.

5.- Recopilación de información:

FLORA

La flora del cantón Cevallos se representa por especies propias del lugar, en el siguiente cuadro se resume las principales especies que son:

Tabla N°36: Flora

Nombre Común	Nombre Científico	Familia	Usos
Alfalfa	<i>Medicago sativa L.</i>	Fabaceae	Consumo de animales
Capulí	<i>Prunus capulí Cav.</i>	Rosaceae	Consumo alimenticio
Claudia	<i>Prunus domestica L.</i>	Rosaceae	Consumo alimenticio
Cebolla Paiteña	<i>Allium cepa L.</i>	Liliaceae	Consumo alimenticio
Durazno	<i>Prunus persica (L.)</i>	Rosaceae	Consumo alimenticio
Eucalipto	<i>Eucalyptus globulus Labill.</i>	Myrtaceae	Medicinal
Frutilla	<i>Fragaria chiloensis (L.)</i>	Rosaceae	Consumo alimenticio
Frejol	<i>Phaseolus vulgaris L.</i>	Fabaceae	Consumo alimenticio
Guanto	<i>Brugmansia</i>	Fabaceae	Medicinal
Maíz	<i>Zea mays L.</i>	Poaceae	Consumo alimenticio
Manzana	<i>Malus comunis L.</i>	Rosaceae	Consumo alimenticio
Manzanilla	<i>Matricaria recutita L.</i>	Asteraceae	Medicinal
Nogal	<i>Juglans neotropica Diels.</i>	Juglandaceae	Medicinal
Pera	<i>Pyrus communis L.</i>	Rosaceae	Consumo alimenticio
Pino	<i>Pinus radiata D. Don</i>	Pinaceae	Maderable
Sigse	<i>Cortaderia Nitida (Kunth)</i>	Poaceae	Industrial
Tomate de árbol	<i>Solanum betacea Bohs</i>	Solanaceae	Consumo alimenticio
Tuna	<i>Opuntia ficus-indica (L.)</i>	Cactaceae	Consumo alimenticio

Zapallo	<i>Cucúrbita máxima</i>	Cucurbitaceae	Consumo alimenticio
---------	-------------------------	---------------	---------------------

Fuente: BUSTOS, Carlos (2012)

Elaborado por: GALLO, Jorge (2017)

FAUNA

La fauna del cantón Cevallos se representa por especies propias del lugar, en el siguiente cuadro se resume las principales especies:

Anfibios

Los anuros son los anfibios que en estado adulto tienen cuatro patas y carecen de cola.

Tabla N°37: Anfibios

Nombre Común	Nombre Científico	Familia
Rana común	<i>Rana perezii</i>	Ranidae
Sapo común	<i>Bufo bufo</i>	

Elaborado por: GALLO, Jorge (2017)

Aves

Las aves son animales vertebrados, se mantienen sólo sobre las extremidades posteriores, mientras que las extremidades anteriores están modificadas como alas como adaptaciones para volar, aunque no todas vuelan.

Tabla N°38: Aves

Nombre Común	Nombre Científico	Familia
Colibrí	<i>Colibri Spix. 1824</i>	Trochilidae
Mirlo	<i>Turdus merula</i>	Turdidae
Tórtolas	<i>Zenaida auriculata</i>	Columbidae

Elaborado por: GALLO, Jorge (2017)

Insectos

Los insectos son animales invertebrados que forman parte del grupo de los artrópodos.

Además, algunos insectos tienen alas.

Tabla N°39: Insectos

Nombre Común	Nombre Científico	Familia
Insectos	Phylum Arthropoda	
Araña	<i>Araneus diadematus</i>	Araneidae
Cienpías	<i>Haplophilus subterraneu</i>	Himantariida
Cucarón	<i>Acmaeodera pulchra</i>	Buprestidae
Grillo	<i>Acheta domesticus</i>	Gryllidae
Mosca	<i>Musca domestica</i>	Muscidae
Mariposa	<i>Danaus plexippus</i>	Nymphalidae

Elaborado por: GALLO, Jorge (2017)

Roedores

Los roedores son los animales más adaptables y los más prolíficos del mundo. Se reproducen bien, crecen rápido, aprenden rápido y se adaptan a una gran variedad de condiciones locales.

Tabla N°40: Roedores

Nombre Común	Nombre Científico	Familia
Raposas	<i>Didelphis altebricola</i>	Didelphimorphia
Roedores	<i>Rattus Norvegicus</i>	Muridae

Elaborado por: GALLO, Jorge (2017)

6.- Identificación de la ruta:

Tabla N°41: Atractivos Naturales y Paisajísticos 1

DATOS GENERALES	
Encuestador: Jorge Humberto Gallo Tuqueres Supervisor evaluador: Lic. Mg Raúl Tamayo Soria	Atractivo N°: 01 Fecha: 04/06/2017
Nombre del atractivo: LA CASCADA JUN JUN	
Categoría: Sitios Naturales	Tipo: Río
Subtipo: Cascada	
CARACTERÍSTICA FÍSICAS DEL ATRACTIVO	
<p>Altitud: 2.845 msnm Lat. S: 01°22'038" Log. W: 78°36'483" Temperatura: 13 a 16° C</p> <p>Ubicación Provincia: Tungurahua Cantón: Cevallos Distancia: 1,5 km desde la entrada UTA Querochaca. Tiempo: 15 minutos</p>	
<p>Descripción.</p> <ul style="list-style-type: none"> Para conocer este hermoso atractivo turístico partimos desde la vía principal que pasa a Querochaca esta a una distancia de 1,5 kilómetros, para caminar hasta allí, el tiempo es de 15 minutos, pasamos por los bosques, vegetación y todo el hermoso paisaje interior que nos ofrece la cascada Jun Jun. La formación de esta hermosa cascada se debe a la caída de agua aproximadamente a una altura de 15 metros, como consecuencia de un notorio desnivel en el cauce del río pachanlica. Este fastuoso lugar está rodeado por rocas basálticas y un manto de bosque de eucaliptos en el cual podemos respirar un peculiar aroma a eucalipto y principalmente naturaleza. Cuenta con senderos ecológicos que facilitan el acceso de turistas nacional como extranjero. La Cascada de Jun Jun, es el lugar perfecto para los amantes del vértigo y estar en contacto con la naturaleza. 	
ATRACTIVOS INDIVIDUALES QUE LO CONFORMAN	
En este lugar podemos encontrar varias especies de flora: arbóreas, arbustivas y fauna, la principal vegetación es el Eucalipto (<i>Eucaliptus globulus</i> Labill), fauna como la Tórtola (<i>Zenaida auriculata</i>).	
PERMISOS Y RESTRICCIONES	
No se necesita permiso para poder ingresar a la cascada Jun Jun, ni se requiere un guía que conozca el sector para poder llegar al atractivo.	
USOS:	
Uso actual	Uso potencial
En este atractivo turístico se puede realizar observación paisajística: tanto flora como la fauna.	Se puede realizar un turismo altamente fotográfico tanto de la flora, así como de la fauna existente en el lugar. Pero respetar a la naturaleza y sus entornos.
NECESIDADES	
Las vías que llevan a este atractivo turístico se encuentran en óptimas condiciones, tanto como por la Universidad Técnica de Ambato extensión Querochaca y así como vías alternas. Necesita aprovechar al máximo el potencial turístico que posee el mismo, para que así sus pobladores obtengan una nueva fuente de ingresos económicos a través del turismo de naturaleza.	
IMPACTOS:	

Mediante una adecuada difusión de sus atractivos puede generar un impacto positivo, se puede diversificar la actividad turística del sector para dar lugar a la generación de empleo para los pobladores. Pero ayudar al cuidado de su entorno.
ESTADO DE CONSERVACIÓN DEL ATRACTIVO
Estado: No Alterado
Causas: Todo el atractivo se encuentra en un estado de autogeneración incluso por donde están los senderos ecológicos.
FACILIDADES TURÍSTICAS
En el catón Cevallos existe infraestructura para los turistas ya sea estas en hospedaje, alimentación o sitios de esparcimiento.
Elaborado por: GALLO, Jorge (2017)

Tabla N°42: Atractivos Naturales y Paisajísticos 2

DATOS GENERALES	
Encuestador: Jorge Humberto Gallo Tuqueres	Atractivo N°: 02
Supervisor evaluador: Lic. Mg Raúl Tamayo Soria	Fecha: 04/06/2017
Nombre del atractivo: SENDERO A LA CASCADA JUN JUN	
Categoría: Sitios Naturales	Tipo: Ambiente Subtipo: Sendero
CARACTERÍSTICA FÍSICAS DEL ATRACTIVO	
<p>Altitud: 2.869 msnm Lat. S: 1°22'01" Log. W: 78°36'14" Temperatura: 13 a 16° C Ubicación Provincia: Tungurahua Cantón: Cevallos Distancia: 1,4 km desde la entrada UTA Querochaca. Tiempo: 14 minutos</p>	
<p>Descripción.</p> <ul style="list-style-type: none"> Para conocer este hermoso sendero partimos desde la vía principal que pasa a Querochaca esta a una distancia de 1,4 kilómetros, para caminar hasta allí, el tiempo es de 14 minutos, pasamos por los bosques, el mirador de la cascada Jun Jun y todo el hermoso paisaje íntimo que nos ofrece este tipo de vegetación y sobre todo la cascada Jun Jun. Al adentrar en este sublime sendero a la cascada hace alucinar como perdernos en la vergé una vegetación que nos rodea. Este sendero está rodeado por hermosa vegetación chaparral. Inclusive se habla que antiguamente era camino de personas de la cultura del panzaleo. Estos senderos ecológicos facilitan el acceso de turistas nacional como extranjero. Este hermoso lugar es perfecto para los amantes de la fotografía, estar inmerso de la hermosa y verde vegetación. 	
ATRACTIVOS INDIVIDUALES QUE LO CONFORMAN	
En este lugar podemos encontrar varias especies arbóreas y arbustivas. Pero como principal atracción turística era utilizado por personas de la cultura panzaleo.	
PERMISOS Y RESTRICCIONES	
No se necesita permiso para poder ingresar en este sendero a la cascada, ni se requiere un guía que conozca el sector para poder llegar al atractivo.	
USOS:	
Uso actual	Uso potencial

En este atractivo turístico se puede realizar observación paisajística principalmente de flora.	Se puede realizar un turismo fotográfico tanto de la vegetación como el mismo sendero. Pero principalmente conservar este lugar.
NECESIDADES	
Las vías que llevan a este atractivo turístico se encuentren en óptimas condiciones, tanto por la Universidad Técnica de Ambato extensión Querochaca, como por vías alternas. Necesidad aprovechar del potencial turístico que posee el mismo, para que así sus pobladores obtengan una nueva fuente de ingresos económicos a través del turismo de naturaleza.	
IMPACTOS:	
Mediante una adecuada difusión de sus atractivos puede generar impacto positivo, se puede diversificar la actividad turística del sector para dar lugar a la generación de empleo para los pobladores.	
ESTADO DE CONSERVACIÓN DEL ATRACTIVO	
Estado: No Alterado	
Causas: Todo el atractivo se encuentra en un estado autogeneración en épocas de invierno.	
FACILIDADES TURÍSTICAS	
En el catón Cevallos existe infraestructura para los turistas este sea en hospedaje, alimentación o sitios de esparcimiento.	
Elaborado por: GALLO, Jorge (2017)	

Tabla N°43: Atractivos Naturales y Paisajísticos 3

DATOS GENERALES		
Encuestador: Jorge Humberto Gallo Tuqueres	Atractivo N°: 03	
Supervisor evaluador: Lic. Mg Raúl Tamayo Soria	Fecha: 04/06/2017	
Nombre del atractivo: EL RÍO PACHANLICA		
Categoría: Sitio Natural	Tipo: Río	Subtipo: Rápidos o Caudales
CARACTERÍSTICA FÍSICAS DEL ATRACTIVO		
<p>Altitud: 2.845 msnm Lat. S: 1°22'01" Log. W: 78°36'13" Temperatura: 13 a 16° C Ubicación Provincia: Tungurahua Cantón: Cevallos Distancia: 1,5 km desde la entrada UTA Querochaca. Tiempo: 15 minutos</p>		
<p>Descripción.</p> <ul style="list-style-type: none"> Para admirar este fastuoso atractivo turístico partimos desde la vía principal que pasa a Querochaca esta a una distancia de 1,5 kilómetros, para caminar hasta allí, el tiempo es de 15 minutos, pasamos por los bosque, vegetación y todo el hermoso paisaje interior que nos ofrece la cascada Jun Jun, el caudaloso río Pachanlica es fantástico para fotografías desde un árbol de eucalipto caído a lo ancho de todo el río. El río Pachanlica es caudaloso en épocas de invierno, pero un poco contaminado por desechos sólidos, por personas cercanas al río que lo desechan. Principalmente el río constituye una fuente de abastecimiento agrícola más importantes del cantón y cantones aledaños. Su origen proviene desde las alturas de los páramos del Chimborazo. El agua de este río primordialmente no es cristalina y carece de peces. El acceso a este atractivo se puede realizar por la Universidad Técnica de Ambato. 		
ATRACTIVOS INDIVIDUALES QUE LO CONFORMAN		

Este lugar es idóneo para realizar unas espectaculares fotografías, se encuentran varias especies arbóreas y arbustivas, la principal vegetación es el Eucalipto (<i>Eucalyptus globulus</i> Labill), fauna como la Tórtola (<i>Zenaida auriculata</i>).	
PERMISOS Y RESTRICCIONES	
No se necesita permiso para poder ingresar al río Pachanlica, tampoco se requiere de un guía que conozca el sector.	
USOS:	
Uso actual	Uso potencial
El agua de este río es utilizada para uso agrícola, pecuarias, industriales, lavado de prendas, entre otras.	Se puede realizar fotografías de la flora como de la que existente en este sitio. Pero principalmente conservar este lugar.
NECESIDADES	
Implementar señaléticas de no contaminarlo porque la basura da mal aspecto y la cobertura vegetal que podemos apreciar a sus alrededores es un tanto peculiar.	
IMPACTOS:	
Uno de los impactos negativos para el atractivo es la contaminación de desechos sólidos por personas cercanas al río.	
ESTADO DE CONSERVACIÓN DEL ATRACTIVO	
Estado: Alterado	
Causas: La contaminación producida por personas que no aman el turismo y les gusta destruir la naturaleza.	
FACILIDADES TURÍSTICAS	
En el catón Cevallos existe infraestructura para los turistas ya sea estas en hospedaje, alimentación o sitios de esparcimiento.	

Elaborado por: GALLO, Jorge (2017)


Tabla N°44: Atractivos Naturales y Paisajísticos 4

DATOS GENERALES	
Encuestador: Jorge Humberto Gallo Tuqueres	Atractivo N°: 04
Supervisor evaluador: Lic. Mg Raúl Tamayo Soria	Fecha: 04/06/2017
Nombre del atractivo: BOSQUE DE NOGAL	
Tipo: Bosque de Nogal	Subtipo: Vegetación
CARACTERÍSTICA FÍSICAS DEL ATRACTIVO	
<p>Altitud: 2.901 msnm Lat. S: 1°22'04" Log. W: 78°36'26" Temperatura: 13 a 16° C</p> <p>Ubicación Provincia: Tungurahua Cantón: Cevallos</p> <p>Descripción.</p> <ul style="list-style-type: none"> De esta hermosa vegetación podemos obtener unos ricos frutos que son las nueces, las cuales contienen un gran contenido calórico. Además, el nogal contiene propiedades altamente curativas y ciertamente regenerativas de ciertas funciones del organismo. Este hermoso tipo de vegetación podemos observar al ingresar a la Universidad Técnica de Ambato extensión Querochaca. Donde las plantas de nogal están ubicadas a los dos lados tanto la entrada como la salida. 	
ATRACTIVOS INDIVIDUALES QUE LO CONFORMAN	

Este lugar es idóneo para realizar unas espectaculares fotografías, caminar a lo largo este atractivo es la mejor experiencia que se puede tener.	
PERMISOS Y RESTRICCIONES	
No se necesita permiso para poder ingresar al bosque de nogal, tampoco se requiere de un guía que conozca el sector.	
USOS:	
Uso actual	Uso potencial
Acceso de personas a lo largo de todo este atractivo.	Se puede realizar fotografías únicas del lugar. Pero con responsabilidad en la conservación.
NECESIDADES	
Lugar estratégico ninguna necesidad. Conservarlo. Implementar información básica de este atractivo.	
IMPACTOS:	
Ningún aspecto negativo se podría decir.	
ESTADO DE CONSERVACIÓN DEL ATRACTIVO	
Estado: Alterado	
Causas: Cultivado a lo largo de la vía de ingreso al UTA extensión Querochaca.	
FACILIDADES TURÍSTICAS	
En el catón Cevallos existe infraestructura para los turistas ya sea estas en hospedaje, alimentación o sitios de esparcimiento.	


Elaborado por: GALLO, Jorge (2017)

Tabla N°45: Atractivos Naturales y Paisajísticos 5

DATOS GENERALES	
Encuestador: Jorge Humberto Gallo Tuqueres	Atractivo N°: 05
Supervisor evaluador: Lic. Mg Raúl Tamayo Soria	Fecha: 04/06/2017
Nombre del atractivo: BOSQUE DE PINO	
Tipo: Bosque de Pino	Subtipo: Vegetación
CARACTERÍSTICA FÍSICAS DEL ATRACTIVO	
<p>Altitud: 2.928 msnm Lat. S: 1°22'07" Log. W: 78°36'18" Temperatura: 13 a 16° C</p> <p>Ubicación Provincia: Tungurahua Cantón: Cevallos Distancia: 1 km desde la entrada UTA Querochaca. Tiempo: 5 minutos</p> <p>Descripción.</p> <ul style="list-style-type: none"> El bosque de pino esta localizado a 1 kilómetro y a 5 minutos a pie, se comienza desde la via principal a Querochaca, este enfático bosque de coníferas, llevan ese nombre por la fuerte presencia de pinos y formaciones boscosas, con hojas perennes. Bosque de pino se localiza en elevaciones por arriba de los 2 400 m.s.n.m. Los pinares son comunidades donde el estrato más importante es el arbóreo. Este tipo de vegetación podemos observar al ingreso de la cascada Jun Jun. Donde la planta de pino nos envuelve en su hermosa sabana verde y con un olor fresco a naturaleza. 	
ATRACTIVOS INDIVIDUALES QUE LO CONFORMAN	

Este lugar es idóneo para realizar unas espectaculares fotografías, caminar a lo largo este atractivo es lo mejor que se puede mediante todo el transcurso que conlleva el mismo.	
PERMISOS Y RESTRICCIONES	
No se necesita permiso para poder ingresar al bosque de pino, tampoco se requiere de un guía que conozca el sector.	
USOS:	
Uso actual	Uso potencial
Para extracción de madera.	Se puede realizar fotografías únicas del lugar. Pero ayudar en la conservación del mismo.
NECESIDADES	
No a la tala de este árbol porque se destruye este atractivo turístico.	
IMPACTOS:	
El impacto negativo se podría decir que no talar porque destruye el valor paisajístico.	
ESTADO DE CONSERVACIÓN DEL ATRACTIVO	
Estado: Alterado	
Causas: Tala por parte del desarrollo urbanístico.	
FACILIDADES TURÍSTICAS	
En el catón Cevallos existe infraestructura para los turistas ya sea estas en hospedaje, alimentación o sitios de esparcimiento.	
Elaborado por: GALLO, Jorge (2017)	


Tabla N°46: Atractivos Naturales y Paisajísticos 6

DATOS GENERALES	
Encuestador: Jorge Humberto Gallo Tuqueres	Atractivo N°: 06
Supervisor evaluador: Lic. Mg Raúl Tamayo Soria	Fecha: 04/06/2017
Nombre del atractivo: VEGETACIÓN DE ACHUPALLAS	
Tipo: Vegetación de achupalla	Subtipo: Vegetación
CARACTERÍSTICA FÍSICAS DEL ATRACTIVO	
<p>Altitud: 2.890 msnm Lat. S: 1°22'05" Log. W: 78°36'16" Temperatura: 13 a 16° C Ubicación Provincia: Tungurahua Cantón: Cevallos Distancia: 1,2 km desde la entrada UTA Querochaca. Tiempo: 12 minutos</p>	
<p>Descripción.</p> <ul style="list-style-type: none"> La fantástica vegetación de achupallas esta ubicado a 1 kilómetro y a 5 minutos a pie, se comienza desde la vía principal a Querochaca La vegetación de las achupallas pertenecientes al género de plantas Bromelias muy común en Ecuador, sus hojas son puntiagudas, de aspecto escamoso, de tallos gruesos. Esta fantástica vegetación la podemos encontrar una gran parte en el transcurso de llegada a la cascada Jun Jun. 	
ATRACTIVOS INDIVIDUALES QUE LO CONFORMAN	
Este lugar es idóneo para realizar unas espectaculares fotografías, se encuentran varias especies arbóreas y arbustivas en sus alrededores	
PERMISOS Y RESTRICCIONES	

No se necesita permiso para poder ingresar a la vegetación de achupallas, tampoco se requiere de un guía que conozca el sector.	
USOS:	
Uso actual	Uso potencial
Bastante atractivo para tomar fotografías.	Se puede realizar fotografías como usos caseros mediante el zumo del mismo. Pero principalmente conservar este tipo de vegetación.
NECESIDADES	
Implementar señaléticas de conservar porque puede ser alimento de alguna especie. Principalmente por la cadena alimenticia.	
IMPACTOS:	
Señalizar este tipo vegetación y sobre todo la capacidad de carga para que no produzca destrucción del mismo. Porque está en el transcurso al mirador de la cascada.	
ESTADO DE CONSERVACIÓN DEL ATRACTIVO	
Estado: No Alterado	
Causas: debido a su ubicación geográfica y por ser un sitio natural no ha sufrido intervención humana.	
FACILIDADES TURÍSTICAS	
En el catón Cevallos existe infraestructura para los turistas ya sea estas en hospedaje, alimentación o sitios de esparcimiento.	

Elaborado por: GALLO, Jorge (2017)

Tabla N°47: Atractivos Naturales y Paisajísticos 7

DATOS GENERALES	
Encuestador: Jorge Humberto Gallo Tuqueres	Atractivo N°: 07
Supervisor evaluador: Lic. Mg Raúl Tamayo Soria	Fecha: 04/06/2017
Nombre del atractivo: VEGETACIÓN DE PASTIZAL	
Tipo: Vegetacion de pastizal	Subtipo: Vegetación
CARACTERÍSTICA FÍSICAS DEL ATRACTIVO	
<p>Altitud: 2.867 msnm Lat. S: 1°22'04" Log. W: 78°36'15" Temperatura: 13 a 16° C Ubicación Provincia: Tungurahua Cantón: Cevallos Distancia: 1,3 km desde la entrada UTA Querochaca. Tiempo: 12 minutos</p>	
<p>Descripción.</p> <ul style="list-style-type: none"> La fabulosa vegetación de pastizal esta ubicado a 1,3 kilómetros y a 12 minutos a pie, se comienza desde la via principal a Querochaca. Esta comunidad vegetativa resulta en zonas donde la vegetación prístina era el bosque de pino-encino, La vegetación pastizal predomina en la parte fría o templada. Se caracteriza por presentar una altura de 10 a 15 cm, un solo estrato herbáceo con una cobertura del suelo. Esta fantástica vegetación la podemos encontrar una gran parte en el transcurso de llegada a la cascada Jun Jun. 	
ATRACTIVOS INDIVIDUALES QUE LO CONFORMAN	
Este lugar es idóneo para realizar unas espectaculares fotografías, se encuentran varias especies arbóreas y arbustivas en sus alrededores	

PERMISOS Y RESTRICCIONES	
No se necesita permiso para poder ingresar a la vegetación de pastizal, tampoco se requiere de un guía que conozca el sector.	
USOS:	
Uso actual	Uso potencial
Bastante atractivo para tomar fotografías y caminar sobre la misma es bastante llamativo.	Se puede realizar fotografías y caminar sobre el mismo. Pero principalmente conservar este tipo de vegetación porque puede ser alimento de algún animalito.
NECESIDADES	
Implementar señaléticas de conservar porque puede ser alimento de alguna especie. Principalmente por la cadena alimenticia.	
IMPACTOS:	
Señalizar este tipo vegetación y sobre todo la capacidad de carga para que no produzca destrucción del mismo. Porque está en el transcurso del sendero a la cascada.	
ESTADO DE CONSERVACIÓN DEL ATRACTIVO	
Estado: No Alterado	
Causas: debido a su ubicación geográfica y por ser un sitio natural no ha sufrido intervención humana.	
FACILIDADES TURÍSTICAS	
En el catón Cevallos existe infraestructura para los turistas ya sea estas en hospedaje, alimentación o sitios de esparcimiento.	
Elaborado por: GALLO, Jorge (2017)	


Tabla N°48: Atractivos Naturales y Paisajísticos 8

DATOS GENERALES	
Encuestador: Jorge Humberto Gallo Tuqueres	Atractivo N°: 08
Supervisor evaluador: Lic. Mg Raúl Tamayo Soria	Fecha: 04/06/2017
Nombre del atractivo: VEGETACIÓN DE MATORRAL	
Tipo: Vegetación de matorral	Subtipo: Vegetación
CARACTERÍSTICA FÍSICAS DEL ATRACTIVO	
<p>Altitud: 2.845 msnm Lat. S: 1°22'01" Log. W: 78°36'13" Temperatura: 13 a 16° C Ubicación Provincia: Tungurahua Cantón: Cevallos Distancia: 1,5 km desde la entrada UTA Querochaca. Tiempo: 15 minutos</p>	
<p>Descripción.</p> <ul style="list-style-type: none"> La fabulosa vegetación de matorral se caracteriza por presentar de dos a tres estratos: arbóreo, arbustivo y herbáceo; el estrato más importante es el arbustivo, que presenta alturas características entre 1 y 2 metros. Que cubre todo su manto verde de vegetación. 	
ATRACTIVOS INDIVIDUALES QUE LO CONFORMAN	
Este lugar es idóneo para realizar unas espectaculares fotografías, se encuentran varias especies arbóreas y arbustivas en sus alrededores	
PERMISOS Y RESTRICCIONES	

No se necesita permiso para poder ingresar a la vegetación de matorral, tampoco se requiere de un guía que conozca el sector.	
USOS:	
Uso actual	Uso potencial
Bastante atractivo para tomar fotografías, es bastante llamativo su vegetación arbustiva.	Se puede realizar fotografías. Pero principalmente conservar este tipo de vegetación, porque puede ser lugar idóneo de hábitat de alguna especie.
NECESIDADES	
Implementar señaléticas de conservar porque puede ser el hábitat de alguna especie.	
IMPACTOS:	
Señalizar este tipo vegetación y sobre todo la capacidad de carga para que no produzca destrucción del mismo. Porque está en el transcurso del sendero a la cascada.	
ESTADO DE CONSERVACIÓN DEL ATRACTIVO	
Estado: No Alterado	
Causas: debido a su ubicación geográfica y por ser un sitio natural no ha sufrido intervención humana.	
FACILIDADES TURÍSTICAS	
En el catón Cevallos existe infraestructura para los turistas ya sea estas en hospedaje, alimentación o sitios de esparcimiento.	


Elaborado por: GALLO, Jorge (2017)

Tabla N°49: Atractivos Naturales y Paisajísticos 9

DATOS GENERALES	
Encuestador: Jorge Humberto Gallo Tuqueres	Atractivo N°: 09
Supervisor evaluador: Lic. Mg Raúl Tamayo Soria	Fecha: 04/06/2017
Nombre del atractivo: SITIO DE CAMPING	
Categoría: Sitios Naturales	Tipo: Sitio de Camping
CARACTERÍSTICA FÍSICAS DEL ATRACTIVO	
<p>Altitud: 2.866 msnm Lat. S: 1°22'03" Log. W: 78°36'13" Temperatura: 13 a 16° C Ubicación Provincia: Tungurahua Cantón: Cevallos Distancia: 1,3 km desde la entrada UTA Querochaca. Tiempo: 12 minutos</p>	
<p>Descripción.</p> <ul style="list-style-type: none"> En este hermoso atractivo podemos ejercer actividad consistente en ir de acampada al aire libre, lugar dispuesto para albergar viajeros o turistas y sobre todo respirar aire puro. Ideal para la práctica del camping es una actividad recreativa. Además, junto cascada Jun Jun. 	
ATRACTIVOS INDIVIDUALES QUE LO CONFORMAN	
Este lugar es idóneo para realizar una acampada de fin de semana, se encuentran varias especies arbóreas y arbustivas en sus alrededores.	
PERMISOS Y RESTRICCIONES	
No se necesita permiso para poder ingresar al sitio de camping, tampoco se requiere de un guía que conozca el sector.	
USOS:	


Uso actual	Uso potencial
Este atractivo esta tan solo como espacio natural, bastante llamativo su vegetación que lo rodea.	Se puede acampar lugar espacioso. Pero tener bastante cuidado en referencia a la conservación del mismo.
NECESIDADES	
Implementar señaléticas de conservar porque puede ser el hábitat de alguna especie.	
IMPACTOS:	
Señalizar este tipo de sitio turístico y sobre todo la capacidad de carga para que no produzca destrucción del mismo. Porque está en el transcurso a la cascada.	
ESTADO DE CONSERVACIÓN DEL ATRACTIVO	
Estado: No Alterado	
Causas: debido a su ubicación geográfica y por ser un sitio natural no ha sufrido intervención humana.	
FACILIDADES TURÍSTICAS	
En el catón Cevallos existe infraestructura para los turistas ya sea estas en hospedaje, alimentación o sitios de esparcimiento.	
Elaborado por: GALLO, Jorge (2017)	

Tabla N°50: Atractivos Naturales y Paisajísticos 10

DATOS GENERALES	
Encuestador: Jorge Humberto Gallo Tuqueres	Atractivo N°: 10
Supervisor evaluador: Lic. Mg Raúl Tamayo Soria	Fecha: 04/06/2017
Nombre del atractivo: ESCALADA O DESCENSO EN ROCA	
Categoría: Sitios Naturales	Tipo: Escalada o descenso en roca
CARACTERÍSTICA FÍSICAS DEL ATRACTIVO	
<p>Altitud: 2.813 msnm Lat. S: 1°22'02" Log. W: 78°36'12" Temperatura: 13 a 16° C Ubicación Provincia: Tungurahua Cantón: Cevallos Distancia: 1,3 km desde la entrada UTA Querochaca. Tiempo: 12 minutos</p>	
<p>Descripción.</p> <ul style="list-style-type: none"> En este hermoso atractivo de unos 13 metros de altura, ideal para la práctica Escalada o descenso en roca con equipo adecuado y tomar todas las debidas precauciones del mismo, prácticamente para personas que les gusta los deportes extremos y sobre todo la adrenalina. Además, junto cascada Jun Jun. 	
ATRACTIVOS INDIVIDUALES QUE LO CONFORMAN	
Este lugar es idóneo para realizar escalada o descenso en roca, se encuentran varias especies arbóreas y arbustivas en sus alrededores.	
PERMISOS Y RESTRICCIONES	
No se necesita permiso para poder ingresar y ejercer escalada o descenso en roca, pero si fuese el caso estar con profesional o experto en este deporte.	
USOS:	
Uso actual	Uso potencial

Se realiza escalada o descenso en roca y observación de flora y fauna propia del lugar.	Se puede acampar lugar espacioso. Pero tener bastante cuidado en referencia a la conservación del mismo.
NECESIDADES	
Implementar señaléticas de conservar este sitio turístico.	
IMPACTOS:	
Señalizar este tipo de sitio turístico y sobre todo la capacidad de carga para que no produzca destrucción del mismo.	
ESTADO DE CONSERVACIÓN DEL ATRACTIVO	
Estado: No Alterado	
Causas: debido a su ubicación geográfica y por ser un sitio natural no ha sufrido intervención humana.	
FACILIDADES TURÍSTICAS	
En el catón Cevallos existe infraestructura para los turistas ya sea estas en hospedaje, alimentación o sitios de esparcimiento.	
Elaborado por: GALLO, Jorge (2017)	

Tabla N°51: Atractivos Naturales y Paisajísticos 11

DATOS GENERALES	
Encuestador: Jorge Humberto Gallo Tuqueres	Atractivo N°: 11
Supervisor evaluador: Lic. Mg Raúl Tamayo Soria	Fecha: 04/06/2017
Nombre del atractivo: MIRADOR DE LA CASCADA JUN JUN	
Categoría: Sitios Naturales	Tipo: Mirador de la cascada Jun Jun
CARACTERÍSTICA FÍSICAS DEL ATRACTIVO	
<p>Altitud: 2.814 msnm Lat. S: 1°22'02" Log. W: 78°36'12" Temperatura: 13 a 16° C Ubicación Provincia: Tungurahua Cantón: Cevallos Distancia: 1,3 km desde la entrada UTA Querochaca. Tiempo: 12 minutos</p>	
<p>Descripción.</p> <ul style="list-style-type: none"> Este hermoso mirador es un lugar o punto elevado desde el cual se puede contemplar bellos lugares y paisajes naturales, el mirador de la cascada Jun Jun posee gran valor paisajístico para el visitante o turista, porque desde ese sitio turístico se tiene una espectacular vista del río Pachanlica, bosque de pino y todo el paisaje que lo rodea. Además, una experiencia única. 	
ATRACTIVOS INDIVIDUALES QUE LO CONFORMAN	
Este lugar es idóneo para realizar fotografías hermosas y se encuentran varias especies arbóreas y arbustivas en sus alrededores.	
PERMISOS Y RESTRICCIONES	
No se necesita permiso para poder ingresar al mirador de la cascada Jun Jun, tampoco de un guía que conozca el lugar.	
USOS:	
Uso actual	Uso potencial

Se realiza como mirador de la cascada Jun Jun y observación de flora y fauna propia del lugar.	Se puede difundir más este atractivo. Pero tener bastante cuidado en referencia a la conservación del mismo.
NECESIDADES	
Implementar señaléticas de conservar este sitio turístico.	
IMPACTOS:	
Señalizar este tipo de sitio turístico y sobre todo la capacidad de carga para que no produzca destrucción del mismo.	
ESTADO DE CONSERVACIÓN DEL ATRACTIVO	
Estado: No Alterado	
Causas: debido a su ubicación geográfica y por ser un sitio natural no ha sufrido intervención humana.	
FACILIDADES TURÍSTICAS	
En el catón Cevallos existe infraestructura para los turistas ya sea estas en hospedaje, alimentación o sitios de esparcimiento.	

Elaborado por: GALLO, Jorge (2017)


Tabla N°52: Atractivos Naturales y Paisajísticos 12

DATOS GENERALES	
Encuestador: Jorge Humberto Gallo Tuqueres	Atractivo N°: 12
Supervisor evaluador: Lic. Mg Raúl Tamayo Soria	Fecha: 04/06/2017
Nombre del atractivo: MIRADOR AL CANTÓN CEVALLOS	
Categoría: Sitios Naturales	Tipo: Mirador al cantón Cevallos
CARACTERÍSTICA FÍSICAS DEL ATRACTIVO	
<p>Altitud: 2.927 msnm Lat. S: S: 01°21'27" Log. W: 78°37'13" Temperatura: 13 a 16° C Ubicación Provincia: Tungurahua Cantón: Cevallos Distancia: 150 m de la vía 13 de Abril. Tiempo: 2 minutos</p> <p>Descripción.</p> <ul style="list-style-type: none"> El hermoso mirador al catón Cevallos, es considerado por poseer gran valor paisajístico para el visitante, porque desde ese sitio turístico se puede observar todo el cantón Cevallos. Además, una experiencia única del lugar. 	
ATRACTIVOS INDIVIDUALES QUE LO CONFORMAN	
Lugar idóneo para realizar fotografías hermosas de todo el cantón y se encuentran varias especies arbóreas y fauna, la principal vegetación es el Eucalipto (<i>Eucaliptus globulus</i> Labill), fauna como la Tórtola (<i>Zenaida auriculata</i>).	
PERMISOS Y RESTRICCIONES	
No se necesita permiso para poder ingresar al mirador al cantón Cevallos, tampoco de un guía que conozca el lugar.	
USOS:	
Uso actual	Uso potencial
Se realiza como mirador al cantón Cevallos y observación de flora y fauna propia del lugar.	Se puede difundir más este atractivo, porque desde este lugar se puede mirar al volcán Tungurahua. Pero

	tener bastante cuidado en referencia a la conservación del mismo.
NECESIDADES	
Implementar señaléticas de conservar el sitio turístico.	
IMPACTOS:	
Señalar este tipo de sitio turístico y sobre todo la capacidad de carga para que no produzca destrucción del mismo.	
ESTADO DE CONSERVACIÓN DEL ATRACTIVO	
Estado: Alterado	
Causas: debido al crecimiento urbanístico.	
FACILIDADES TURÍSTICAS	
En el catón Cevallos existe infraestructura para los turistas ya sea en hospedaje, alimentación o sitios de esparcimiento.	

Elaborado por: GALLO, Jorge (2017)


Tabla N°53: Atractivos Naturales y Paisajísticos 13

DATOS GENERALES	
Encuestador: Jorge Humberto Gallo Tuqueres	Atractivo N°: 13
Supervisor evaluador: Lic. Mg Raúl Tamayo Soria	Fecha: 04/06/2017
Nombre del atractivo: HUERTO DE TUNAS	
Categoría: Sitios Naturales	Tipo: Huerto de tunas
CARACTERÍSTICA FÍSICAS DEL ATRACTIVO	
<p>Altitud: 2.856 msnm Lat. S: 01°21'42" Log. W: 78°35'49" Temperatura: 13 a 16° C Ubicación Provincia: Tungurahua Cantón: Cevallos Distancia: Barrio Andignato Tiempo: 2 minutos</p>	
<p>Descripción.</p> <ul style="list-style-type: none"> En el barrio Andignato podemos encontrar este hermoso y agradable lugar donde puede tener una experiencia única tanto para el visitante o turista, al entrar en la huerta. Para cosechar el fruto solo personas especializadas, por sus espinas que tiene este fruto. Rodeado de un hermoso paisaje. Los precios oscilan entre los 3 dólares. 	
ATRACTIVOS INDIVIDUALES QUE LO CONFORMAN	
Este lugar es idóneo para realizar fotografías hermosas de todo el cantón y se encuentran varias especies arbóreas y fauna, la principal vegetación es el Eucalipto (<i>Eucalyptus globulus</i> Labill), fauna como la Tórtola (<i>Zenaida auriculata</i>).	
PERMISOS Y RESTRICCIONES	
Necesita permiso para poder ingresar al huerto de tunas, pero no se requiere de un guía que conozca el lugar.	
USOS:	
Uso actual	Uso potencial

Se realiza la recolección de tunas.	Se puede difundir más este atractivo porque posee un valor paisajístico único del lugar y como también generar recursos económicos.
NECESIDADES	
Implementar señaléticas de conservar este sitio turístico.	
IMPACTOS:	
Señalar este tipo de sitio turístico y sobre todo la capacidad de carga para que no produzca destrucción del mismo.	
ESTADO DE CONSERVACIÓN DEL ATRACTIVO	
Estado: Alterado	
Causas: debido al crecimiento urbanístico.	
FACILIDADES TURÍSTICAS	
En el catón Cevallos existe infraestructura para los turistas ya sea estas en hospedaje, alimentación o sitios de esparcimiento.	


Elaborado por: GALLO, Jorge (2017)

Tabla N°54: Atractivos Naturales y Paisajísticos 14

DATOS GENERALES	
Encuestador: Jorge Humberto Gallo Tuqueres	Atractivo N°: 14
Supervisor evaluador: Lic. Mg Raúl Tamayo Soria	Fecha: 04/06/2017
Nombre del atractivo: HUERTO DE MANZANAS	
Categoría: Sitios Naturales	Tipo: Huerto de manzanas
CARACTERÍSTICA FÍSICAS DEL ATRACTIVO	
<p>Altitud: 2.888 msnm Lat. S: 1°20'27" Log. W: 78°36'43" Temperatura: 13 a 16° C Ubicación Provincia: Tungurahua Cantón: Cevallos Distancia: Barrio la Florida, Primero de Mayo y Santa Rosa Tiempo: 20 minutos</p>	
<p>Descripción.</p> <ul style="list-style-type: none"> Hay otras variedades de manzanas pero la q encontramos en esta ruta es la manzana pasposa, una de las más emblemáticas en la provincia del Tungurahua. Esta se usa especialmente para la elaboración de coladas. los barrios como: La Florida, Primero de Mayo y Santa Rosa. Es una agradable experiencia entrar en las huertas y cosechar manzanas. Rodeado de un hermoso paisaje lleno de fruta exquisitas, deliciosas y típica del lugar. Los precios oscilan entre 1 y 2 dólares por funda. 	
ATRACTIVOS INDIVIDUALES QUE LO CONFORMAN	
Este lugar es idóneo para realizar fotografías hermosas del lugar y sobre todo cosechar el dulce fruto, se encuentra rodeado de otro tipo de vegetación. Además, hermoso paisaje para apreciar a la vista del visitante o turista.	
PERMISOS Y RESTRICCIONES	
Necesita permiso para poder ingresar al huerto de manzanas, no es necesario de un guía que conozca el lugar.	

USOS:	
Uso actual	Uso potencial
Se realiza la recolección de manzanas.	Se puede difundir más este atractivo porque posee un valor paisajístico único del lugar y como también generar recursos económicos.
NECESIDADES	
Implementar señaléticas de conservar este sitio turístico.	
IMPACTOS:	
Señalizar este tipo de sitio turístico y sobre todo la capacidad de carga para que no produzca destrucción del mismo.	
ESTADO DE CONSERVACIÓN DEL ATRACTIVO	
Estado: Alterado	
Causas: debido al crecimiento urbanístico.	
FACILIDADES TURÍSTICAS	
En el catón Cevallos existe infraestructura para los turistas ya sea estas en hospedaje, alimentación o sitios de esparcimiento.	
Elaborado por: GALLO, Jorge (2017)	

Tabla N°55: Atractivos Naturales y Paisajísticos 15

DATOS GENERALES	
Encuestador: Jorge Humberto Gallo Tuqueres	Atractivo N°: 15
Supervisor evaluador: Lic. Mg Raúl Tamayo Soria	Fecha: 04/06/2017
Nombre del atractivo: HUERTO DE FRUTILLA	
Categoría: Sitios Naturales	Tipo: Huerto de manzanas
CARACTERÍSTICA FÍSICAS DEL ATRACTIVO	
<p>Altitud: 2.856 msnm Lat. S: 01°21'42" Log. W: 78°35'49" Temperatura: 13 a 16° C Ubicación Provincia: Tungurahua Cantón: Cevallos Distancia: Barrio Andiganto Tiempo: 2 minutos</p>	
<p>Descripción.</p> <ul style="list-style-type: none"> En el barrio Andignato podemos encontrar este hermoso y agradable lugar donde puede tener una experiencia única, tanto para el visitante o turista, al entrar en la huerta. Para cosechar el dulce y encantador fruto. Rodeado de un hermoso paisaje. Los precios oscilan entre los 1 a 3 dólares. 	
ATRACTIVOS INDIVIDUALES QUE LO CONFORMAN	
Este lugar es idóneo para realizar fotografías hermosas del lugar y sobre todo cosechar el dulce fruto, se encuentra rodeado de otro tipo de vegetación. Además, hermoso paisaje para apreciar a la vista del visitante o turista.	
PERMISOS Y RESTRICCIONES	
Necesita permiso para poder ingresar al huerto de frutilla, no es necesario de un guía que conozca el lugar.	
USOS:	
Uso actual	Uso potencial

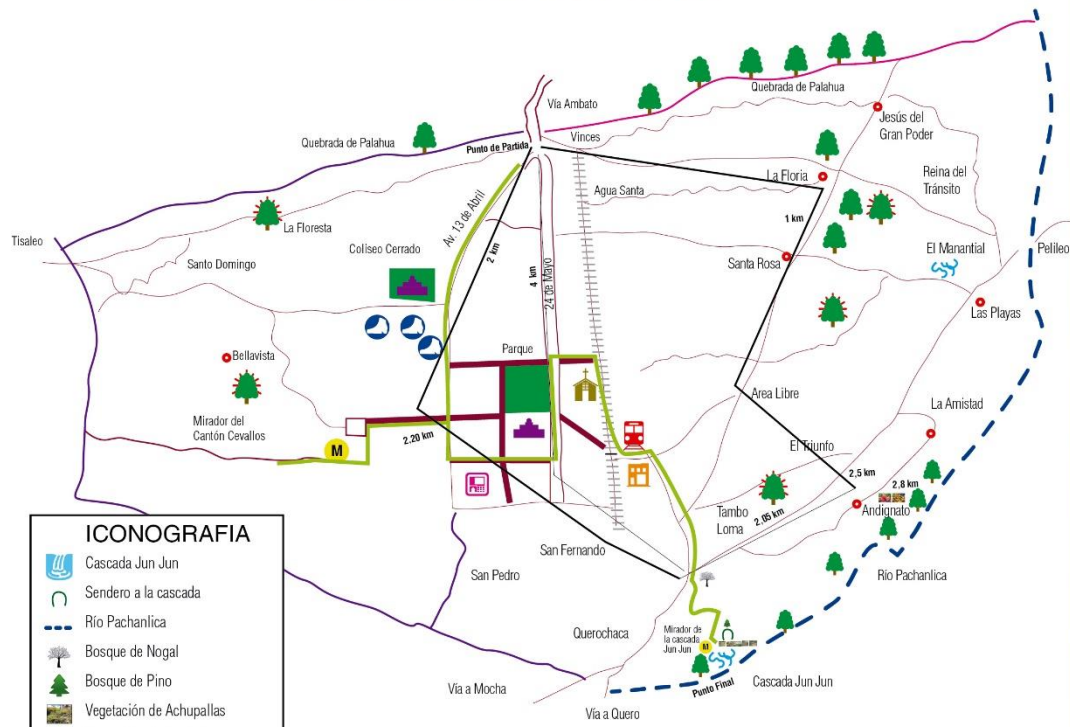
Se realiza la recolección de frutilla.	Se puede difundir más este atractivo porque posee un valor paisajístico único del lugar y como también generar recursos económicos.
NECESIDADES	
Implementar señaléticas de conservar este sitio turístico.	
IMPACTOS:	
Señalizar este tipo de sitio turístico y sobre todo la capacidad de carga para que no produzca destrucción del mismo.	
ESTADO DE CONSERVACIÓN DEL ATRACTIVO	
Estado: Alterado	
Causas: debido al crecimiento urbanístico.	
FACILIDADES TURÍSTICAS	
En el catón Cevallos existe infraestructura para los turistas ya sea estas en hospedaje, alimentación o sitios de esparcimiento.	

Elaborado por: GALLO, Jorge (2017)

6.8.3. Croquis


Es un el diseño del dibujo que da a conocer la forma del lugar, para que sea más fácil su interpretación.

MAPA DE RECURSO TURISTICOS DEL CANTON CEVALLOS



ICONOGRAFIA

-  Cascada Jun Jun
-  Sendero a la cascada
-  Río Pachanlica
-  Bosque de Nogal
-  Bosque de Pino
-  Vegetación de Achupallas
-  Vegetación de Pastizal
-  Vegetación de matorral
-  Sitio de camping
-  Escala o descenso en roca
-  Mirador
-  Huerto de Tunas
-  Huerto de Manzanas
-  Huerto de Frutilla



RECURSOS NATURALES Y PAISAJÍSTICOS

LA CASCADA JUN JUN

Provincia: Tungurahua
Cantón: Cevallos
Lat. S: 01°22'038" Log. W: 78°36'483"
Temperatura: 13 a 16° C
Altitud: 2845 m.s.n.m

La formación de esta hermosa cascada se debe a la caída de agua aproximadamente a una altura de 15 metros, como consecuencia de un notorio desnivel en el cauce del río pachanlica. Este fastuoso lugar está rodeado por rocas basálticas y un manto de bosque de eucaliptos en el cual podemos respirar un peculiar aroma a eucalipto y principalmente naturaleza. Cuenta con senderos ecológicos que facilitan el acceso de turistas nacional como extranjero. La Cascada de Jun Jun, es el lugar perfecto para los amantes del vértigo y estar en contacto con la naturaleza.



SENDERO A LA CASCADA JUN JUN

Provincia: Tungurahua
Cantón: Cevallos
Altitud: 2869 m.s.n.m
Lat. S: 1°22'01" Log. W: 78°36'14"
Temperatura: 13 a 16° C

Al adentrar en este sublime sendero a la cascada hace alucinar como perdersen en la vergé una vegetación que nos rodea. El sendero está rodeado por hermosa vegetación chaparral. Inclusive se habla que antiguamente era camino de personas de la cultura del panzaleo. Estos senderos ecológicos facilitan el acceso de turistas nacional como extranjero. Hermoso lugar es perfecto para los amantes de la fotografía, estar inmerso de la hermosa y verde vegetación.



EL RÍO PACHANLICA

Provincia: Tungurahua
Cantón: Cevallos
Coordenadas Geográficas
Altitud: 2845 m.s.n.m
Lat. S: 1°22'01" Log. W: 78°36'13"
Temperatura: 13 a 16° C

El río Pachanlica es caudaloso en épocas de invierno, pero un poco contaminado por desechos sólidos, por personas cercanas al río que lo desechan. Principalmente el río constituye una fuente de abastecimiento agrícola más importantes del cantón y cantones aledaños. Su origen proviene desde las alturas de los páramos del Chimborazo. El agua de este río primordialmente no es cristalina y carece de peces. El acceso a este atractivo se puede realizar por la Universidad Técnica de Ambato.



BOSQUE DE NOGAL

Provincia: Tungurahua
Cantón: Cevallos
Lat. S: 1°22'04" Log. W: 78°36'26"
Temperatura: 13 a 16° C
Altitud: 2901 m.s.n.m

De esta hermosa vegetación podemos obtener unos ricos frutos que son las nueces, las cuales contienen un gran contenido calórico. Además, el nogal contiene propiedades altamente curativas y ciertamente regenerativas de ciertas funciones del organismo. Este hermoso tipo de vegetación podemos observar al ingresar a la Universidad Técnica de Ambato extensión Querochaca. Donde las plantas de nogal están ubicadas a los dos lados tanto la entrada como la salida.



BOSQUE DE PINO

Provincia: Tungurahua
Cantón: Cevallos
Lat. S: 1°22'07" Log. W: 78°36'18"
Temperatura: 13 a 16° C
Altitud: 2928 m.s.n.m

Este enfático bosque de coníferas, llevan ese nombre por la fuerte presencia de pinos y formaciones boscosas, con hojas perennes. Bosque de pino se localiza en elevaciones por arriba de los 2 400 m.s.n.m. Los pinares son comunidades donde el estrato más importante es el arbóreo. Este tipo de vegetación podemos observar al ingreso de la cascada Jun Jun. Donde la planta de pino nos envuelve en su hermosa sabana verde y con un olor fresco a naturaleza.



VEGETACIÓN DE ACHUPALLAS



Provincia: Tungurahua
Cantón: Cevallos
Lat. S: 1°22'05" Log. W: 78°36'16"
Temperatura: 13 a 16° C
Altitud: 2890 m.s.n.m

La vegetación de las achupallas pertenecientes al género de plantas Bromelias muy común en Ecuador, sus hojas son puntiagudas, de aspecto escamoso, de tallos gruesos. Esta fantástica vegetación la podemos encontrar una gran parte en el transcurso de llegada a la cascada Jun Jun.

VEGETACIÓN DE PASTIZAL

Provincia: Tungurahua
Cantón: Cevallos
Lat. S: 1°22'04" Log. W: 78°36'15"
Temperatura: 13 a 16° C
Altitud: 2867 m.s.n.m

Esta comunidad resulta en zonas donde la vegetación prístina era el bosque de pino-encino. La vegetación pastizal predomina en la parte fría o templada. Se caracteriza por presentar una altura de 10 a 15 cm, un solo estrato herbáceo con una cobertura del suelo. Esta fantástica vegetación la podemos encontrar una gran parte en el transcurso de llegada a la cascada Jun Jun.



VEGETACIÓN DE MATORRAL

Provincia: Tungurahua
Cantón: Cevallos
Lat. S: 1°22'01" Log. W: 78°36'13"
Temperatura: 13 a 16° C
Altitud: 2866 m.s.n.m

La fabulosa vegetación de matorral se caracteriza por presentar de dos a tres estratos: arbóreo, arbustivo y herbáceo; el estrato más importante es el arbustivo, que presenta alturas características entre 1 y 2 metros. Que cubre todo su manto verde de vegetación.



SITIO DE CAMPING

Provincia: Tungurahua
Cantón: Cevallos
Lat. S: 1°22'03" Log. W: 78°36'13"
Temperatura: 13 a 16° C
Altitud: 2866 m.s.n.m

En este hermoso atractivo podemos ejercer actividad consistente en ir de acampada al aire libre, lugar dispuesto para albergar viajeros o turistas y sobre todo respirar aire puro. Ideal para la práctica del camping es una actividad recreativa. Además, junto cascada Jun Jun.



ESCALADA O DESCENSO EN ROCA

Provincia: Tungurahua
Cantón: Cevallos
Lat. S: 1°22'02" Log. W: 78°36'12"
Temperatura: 13 a 16° C
Altitud: 2813 m.s.n.m

En este hermoso atractivo de unos 13 metros de altura, ideal para la práctica Escalada o descenso en roca, con equipo adecuado y tomar todas las debidas precauciones del mismo, principalmente para personas que les gusta los deportes extremos y sobre todo la adrenalina. Además, junto cascada Jun Jun.



MIRADOR DE LA CASCADA JUN JUN

Provincia: Tungurahua
Cantón: Cevallos
Lat. S: 1°22'02" Log. W: 78°36'12"
Temperatura: 13 a 16° C
Altitud: 2814 m.s.n.m

Este hermoso mirador es un lugar o punto elevado desde el cual se puede contemplar bellos lugares y paisajes naturales, el mirador de la cascada Jun Jun posee gran valor paisajístico para el visitante o turista, porque desde ese sitio turístico se tiene una espectacular vista del río Pachanlica, bosque de pino y todo el paisaje que lo rodea. Además, una experiencia única.



MIRADOR AL CANTÓN CEVALLOS

Provincia: Tungurahua
Cantón: Cevallos
Lat. S: 01°21'27" Log. W: 78°37'13"



Temperatura: 13 a 16° C
Altitud: 2927 m.s.n.m

El hermoso mirador al cantón Cevallos, es considerado por poseer gran valor paisajístico para el visitante, porque desde ese sitio turístico se puede observar todo el cantón Cevallos. Además, una experiencia única del lugar.

HUERTO DE TUNAS

Provincia: Tungurahua
Cantón: Cevallos
Lat. S: 01°21'42" Log. W: 78°35'49"
Temperatura: 13 a 16° C
Altitud: 2856 m.s.n.m

En el barrio Andignato podemos encontrar este hermoso y agradable lugar donde puede tener una experiencia única tanto para el visitante o turista, al entrar en la huerta. Para cosechar el fruto solo personas especializadas, por sus espigas que tiene este fruto. Rodeado de un hermoso paisaje. Los precios oscilan entre los 3 dólares.



HUERTO DE MANZANAS

Provincia: Tungurahua
Cantón: Cevallos
Lat. S: 1°20'27" Log. W: 78°36'43"
Temperatura: 13 a 16° C
Altitud: 2888 m.s.n.m

En los barrios como: La Florida, Primero de Mayo y Santa Rosa. Es una agradable experiencia entrar en las huertas y cosechar manzanas. Rodeado de un hermoso paisaje lleno de fruta exquisitas, deliciosas y típica del lugar. Los precios oscilan entre 1 y 2 dólares por funda.




HUERTO DE FRUTILLA

Provincia: Tungurahua
Cantón: Cevallos
Lat. S: 01°21'42" Log. W: 78°35'49"
Temperatura: 13 a 16° C
Altitud: 2856 m.s.n.m

En el barrio Andignato podemos encontrar este hermoso y agradable lugar donde puede tener una experiencia única, tanto para el visitante o turista, al entrar en la huerta. Para cosechar el duche y encantador fruto. Rodeado de un hermoso paisaje. Los precios oscilan entre los 1 a 3 dólares.



Elaborado por: GALLO, Jorge (2017)



BIBLIOGRAFÍA

- "PLANDETUR". (16 de 05 de 2013). *proyecto_plandetur_2011_2014VERSION2*. Obtenido de MINISTERIO DE TURISMO 1 "PLANDETUR" 1. DATOS GENERALES ...: http://www.turismo.gob.ec/wp-content/uploads/2015/04/proyecto_plandetur_2011_2014VERSION2.pdf
- 2013-2017, P. N. (19 de 09 de 2014). *versiones-plan-nacional*. Obtenido de Descarga PNBV - Plan Nacional 2013 - 2017 - Buen Vivir: <http://www.buenvivir.gob.ec/versiones-plan-nacional;jsessionid=79465EEAA0861D734B84394D961AE4DA#tabs1>
- (2014). Obtenido de <http://repo.uta.edu.ec/bitstream/123456789/9342/1/FCHE-HTP-185.pdf>
- Abulfara, B. y. (2007). *Fundamentos de Economía*. México: Grupo Editorial Patria, S.A. de C.V.
- Acerenza, M. (2005). *Promoción turística Un enfoque metodológico*. México: Séptima edición: Trillas.
- Aguirre, C. y. (08 de 11 de 2016). *FLORA Y FAUNA DEL ECUADOR*. Obtenido de FLORA Y FAUNA DEL ECUADOR: MARCO TEORICO: florayfaunaecu.blogspot.com/p/blog-page.html
- Andrade, A. (18 de 03 de 2013). *tma_2013_1001*. Obtenido de Manejo adecuado de los recursos naturales y su impacto en el desarrollo eco-turístico en la cabecera cantonal parroquia la matriz cantón guano provincia de chimborazo.: <http://repositorio.uta.edu.ec/jspui/handle/123456789/4854>
- Arellano , J. (04 de 11 de 2012). *PAISAJES HUMANIZADOS*. Obtenido de Paisajes Humanizados - Juan José Arellano: <http://www.juanjosearellano.com/pdf/paisajeshumanizados.pdf>
- Canabio. (16 de Febrero de 2009). *FLORA Y VEGETACION*. Obtenido de FLORA Y VEGETACION: http://www.conabio.gob.mx/institucion/proyectos/resultados/InfDQ006_3a_parte.pdf
- Crosby , A. (2009). Re-inventando el turismo rural Gestio y desarrollo. En A. Crosby, *Re-inventando el turismo rural Gestio y desarrollo* (pág. 23). España: Laertes S,A. de Ediciones 2007,2009. Obtenido de https://books.google.com.ec/books?id=wr4RzwV0GycC&printsec=frontcover&dq=Turismo+rural&hl=es&sa=X&redir_esc=y#v=onepage&q=Turismo%20rural&f=false
- Cuenca , A. (20 de 10 de 2014). *FCHE-HTP-185*. Obtenido de Repositorio Universidad Técnica de Ambato: <http://repo.uta.edu.ec/bitstream/123456789/9342/1/FCHE-HTP-185.pdf>
- de la Colina , J. (29 de 01 de 2010). *Mercadeo Turistico -_LS2.2._Concepto_de_Producto_Turistico*. Obtenido de El Concepto del Producto Turístico.: http://www.ucipfg.com/Repositorio/MGTS/MGTS14/MGTSV-09/semana2/Mercadeo_Turistico_-_LS2.2._Concepto_de_Producto_Turistico.pdf

- de la Llata, M. (2003). Ecología y medio ambiente. En M. d. Llata, *Ecología y medio ambiente* (pág. 40). México: EDITORIAL PROGRESO, S.A. DE C.V. Obtenido de https://books.google.com.ec/books?id=KnORBYSrdDMC&printsec=frontcover&dq=Medio+Ambiente&hl=es&sa=X&redir_esc=y#v=onepage&q=Medio%20Ambiente&f=false
- Fournier, L. (1993). Recursos Naturales. En L. A. Origgi, *Recursos Naturales* (pág. 89). Costa Rica: Editorial EUNED, san José, costa Rica, 1993. Obtenido de https://books.google.com.ec/books?id=gar7IpEwuZ0C&pg=PR6&lpg=PR6&dq=Editorial+EUNED,+san+Jos%C3%A9,+costa+Rica,+1993.&source=bl&ots=z1sGMJUzVH&sig=cbr0vxJHgj-2gL26veCTOE1oFN4&hl=es&sa=X&ved=0ahUKEwirvLiT9r_QAhUI5iYKHeliBDkQ6AEIITAB#v=onepage&q=Editorial%2
- García Morrión, F. (Junio de 2007). La investigación filosófica, la investigación sobre la Filosofía. *SCIELO*, 1. Obtenido de http://www.scielo.org.ve/scielo.php?script=sci_arttext&pid=S0798-43242007000100003
- García, E. (18 de 03 de 2010). *iranzo1DEPARTAMENT DE GEOGRAFIA*. Obtenido de departament de geografia el paisaje como patrimonio - TDX: [file:///C:/Users/hp/Downloads/iranzo1%20\(1\).pdf](file:///C:/Users/hp/Downloads/iranzo1%20(1).pdf)
- Halffter, G. (02 de 07 de 2009). *¿Qué es la biodiversidad?* Obtenido de *¿Qué es la biodiversidad?*: <http://publicacions.iec.cat/repository/pdf/00000120%5C00000009.pdf>
- Herrera , L., Medina , A., & Naranjo , G. (2014). *Tutoría de la Investigación científica*. Amabto - Ecuador : Tiraje 1000 ejemplares .
- Hora, L. (31 de Mayo de 2017). Un provincia privilegiada por su hermosa naturaleza : Noticias . *NOTICIAS TUNGURAHUA Un provincia privilegiada por su hermosa naturaleza*, pág. s.p.
- Leiper, N. (19 de 06 de 2010). *Sistema Turístico* . Obtenido de Sistema Turístico | Turismo57's Blog: <https://turismo57.wordpress.com/2010/06/19/sistema-turistico/>
- Lleana , A. (20 de 03 de 2012). *Sistema Turístico*. Obtenido de ANÁLISIS DEL SISTEMA TURÍSTICO DEL CANTÓN DE BUENOS ...: http://www.eumed.net/libros-gratis/2012b/1199/sistema_turistico.html
- MA.0103-CESOP2006-DeficionMedioAmbienteMexico*. (15 de 01 de 2014). Obtenido de DEFINICIÓN Y ANTECEDENTES DE MEDIO AMBIENTE EN MÉXICO: <http://www.manantialdenubes.org/wp-content/uploads/2014/01/MA.0103-CESOP2006-DeficionMedioAmbienteMexico.pdf>
- MINCETUR. (31 de 08 de 2006). *Conceptos Fundamentales del Turismo*. Obtenido de Conceptos Fundamentales del Turismo - Mincetur: www.mincetur.gob.pe/TURISMO/Producto_turistico/Fit/fit/Guias/Amazonas.pdf

- MINTUR. (08 de 06 de 2012). *Ley-de-Turismo-MINTUR*. Obtenido de Ministerio de Turismo: <http://www.turismo.gob.ec/wp-content/uploads/downloads/2014/02/Ley-de-Turismo-MINTUR.pdf>
- Molina , S., & Rodríguez , S. (2005). PLANIFICACIÓN INTEGRAL DEL TURISMO. En Molina y Rodríguez , *PLANIFICACIÓN INTEGRAL DEL TURISMO Un enfoque para Latinoamérica* (pág. 10). México: Editorial Trillas, 5. A. de C. V,. Obtenido de http://planydest.weebly.com/uploads/9/1/9/4/919433/plan_integral_del_tur.pdf
- Montaner, A. y. (1998). *diccionario de Turismo*. Madrid: EDITORIAL SÍNTESIS, S. A.
- Montesdeoca, C. (14 de 07 de 2014). *FCHE-HTP-194*. Obtenido de Repositorio Universidad Técnica de Ambato: <http://repo.uta.edu.ec/bitstream/123456789/9315/1/FCHE-HTP-194.pdf>
- Nacional, b. v. (07 de 08 de 2013-2017). *Plan%20Nacional%20Buen%20Vivir%202013-2017*. Obtenido de Plan Nacional del Buen Vivir - Secretaría Nacional de Planificación y ...: <http://documentos.senplades.gob.ec/Plan%20Nacional%20Buen%20Vivir%202013-2017.pdf>
- OMT. (8 de Mayo de 2009). *Estudios del Turismo: Conceptos de patrimonio, atractivo turístico y ...*. Obtenido de Estudios del Turismo: Conceptos de patrimonio, atractivo turístico y ...: <http://estudiosdelturismo.blogspot.com/2009/05/conceptos-de-patrimonio-atractivo.html>
- OMT, O. M. (19 de 07 de 2016). *El turismo internacional continúa creciendo por encima de la media ...*. Obtenido de El turismo internacional continúa creciendo por encima de la media en los cuatro primeros meses de 2016: <http://media.unwto.org/es/press-release/2016-07-19/el-turismo-internacional-continua-creciendo-por-encima-de-la-media-en-los-c>
- Parra , M. (29 de 11 de 2012). *MA-GP-ECO-878*. Obtenido de Facilidades Turísticas: <http://repositorio.uta.edu.ec/jspui/handle/123456789/2561>
- Paz, C. (2 de Abril - Agosto de 2015). *carlos paz tesis final ok.pdf - Repositorio Universidad Técnica de ...*. Obtenido de carlos paz tesis final ok.pdf - Repositorio Universidad Técnica de ...: <http://repo.uta.edu.ec/bitstream/123456789/23220/1/carlos%20paz%20tesis%20final%20ok.pdf>
- PLANDETUR. (26 de Septiembre de 2007). *PLAN DE TUR 2020 - Ministerio de Turismo*. Obtenido de PLAN DE TUR 2020 - Ministerio de Turismo: <http://www.turismo.gob.ec/wp-content/uploads/downloads/2013/02/PLANDETUR-2020.pdf>
- Planells, C. y. (2014). *Recursos tursisticos*. Madrid: EDITORIAL SÍNTESIS, S.A.
- Proaño , J. (04 de 10 de 2013). *P.V.29 " Desarrollo del Plan Estratégico de las Asociaciones del Gobierno ...*. Obtenido de "Desarrollo del Plan Estratégico de las Asociaciones del

Gobierno Autónomo Descentralizado del cantón Cevallos".:
<http://repositorio.uta.edu.ec/handle/123456789/6676>

- Quadri , G. (27 de 12 de 2016). *Medio ambiente*. Obtenido de Medio ambiente:
http://archivos.diputados.gob.mx/Centros_Estudio/Cesop/Eje_tematico/d_mambiente.htm
- República, C. d. (20 de 10 de 2008). *constitucion_de_bolsillo*. Obtenido de Constitución de la República - Asamblea Nacional del Ecuador:
http://www.asambleanacional.gov.ec/documentos/constitucion_de_bolsillo.pdf
- Ricaurte, C. (25 de 02 de 2016). *0102-manual-para-el-diagnostico-del-turismo-local-carla-ricaurte*. Obtenido de MANUAL PARA EL DIAGNÓSTICO TURÍSTICO LOCAL:
http://www.aptae.pe/archivos_up/0102-manual-para-el-diagnostico-del-turismo-local-carla-ricaurte.pdf
- Riera, García, Kriström y Brännlund. (2008). *Manual de Economía Ambiental y de los Recursos Naturales*. Madrid : Paraninfo, S.A.
- Salgado, C. J. (Octubre, Abril de 2013, 2014). *Repositorio Universidad Técnica de Ambato*. Obtenido de Repositorio Universidad Técnica de Ambato:
<http://repo.uta.edu.ec/bitstream/123456789/9315/1/FCHE-HTP-194.pdf>
- Serrano Bedia, A. M., López Fernández, M. C., & Gómez López, R. (2007). Gestión de la calidad y turismo: revisión e implicaciones para futuras investigaciones. *Cuadernos de Turismo*, 255. Obtenido de <http://www.redalyc.org/articulo.oa?id=39802011>
- Tomás, L. G., & Sandra, S. C. (02 de Abril de 2008). La creación de productos turísticos utilizando rutas enológicas. *PASOS. Revista de Turismo y Patrimonio*, 162. Obtenido de <http://www.redalyc.org/articulo.oa?id=88160202>
- TURISMO, M. D. (16 de Mayo de 2013). *MINISTERIO DE TURISMO "PLANDETUR" DATOS GENERALES Nombre del Proyecto: CUP: 165100000.1480.6245*. Obtenido de MINISTERIO DE TURISMO "PLANDETUR" DATOS GENERALES Nombre del Proyecto: CUP: 165100000.1480.6245: http://www.turismo.gob.ec/wp-content/uploads/2015/04/proyecto_plandetur_2011_2014VERSION2.pdf
- Vivir, P. N. (07 de 08 de 2013). *Plan%20Nacional%20Buen%20Vivir%202013-2017*. Obtenido de Plan Nacional del Buen Vivir - Secretaría Nacional de Planificación y ...:
<http://documentos.senplades.gob.ec/Plan%20Nacional%20Buen%20Vivir%202013-2017.pdf>

ANEXOS

Anexo 1: Formato de la encuesta para la investigación de campo.



UNIVERSIDAD TÉCNICA DE AMBATO
FACULTAD DE CIENCIAS HUMANAS Y DE LA EDUCACIÓN
CARRERA DE TURISMO Y HOTELERÍA



ENCUESTA DIRIGIDA A POBLADORES DEL CÁNTON CEVALLOS

Objetivo: Determinar si los recursos naturales y paisajísticos del cantón Cevallos, provincia de Tungurahua aportan para el desarrollo de nuevos productos turísticos.

1. ¿Tiene conocimiento usted sobre los recursos naturales y paisajísticos que aún posee el cantón Cevallos?

SI

NO

2. ¿Considera usted la importancia en la conservación de los recursos naturales y paisajísticos en Cevallos?

SI

NO

3. ¿Según su criterio conoce usted sobre las modalidades del turismo que ofrece al visitante?

SI

NO

4. ¿Conoce usted a que denominamos recursos renovables y no renovables?

SI

NO

5. ¿Según su criterio es importante la conservación de los recursos renovables y no renovables?

SI

NO

6. ¿Según su criterio sería oportuno la creación de nuevos productos turísticos para mejorar la economía del cantón Cevallos?

SI

NO

7. ¿Cree usted que existe promoción turística dirigida al ecoturismo mejoraría la demanda de turistas?

SI

NO

8. ¿Considera usted que el cantón Cevallos posee atractivos turísticos para ser visitados?

SI

NO

9. ¿Cree usted que Cevallos posee paisajes que despierten el interés de los que visiten?

SI

NO

10. ¿Si existiera una adecuada difusión de los atractivos turísticos, cree usted que habría mayor flujo de visitantes?

SI

NO

Gracias por su colaboración

Anexo 2: Carta de aceptación al Gobierno Autónomo Descentralizado del cantón Cevallos.



Oficio # 079- GADMCC -UA- 2017
Cevallos, 20 de Abril del 2017

Lic. Mg.:
Oscar Abril Flores
COORDINADOR DE CARRERA DE LA UNIVERSIDAD TECNICA DE AMBATO
FACULTAD DE CIENCIAS HUMANAS Y DE LA EDUCACION CARRERA DE
TURISMO Y HOTELERIA
Presente.-

De mis consideraciones:

Expresándole un atento saludo, dando contestación al oficio enviado a la municipalidad solicitando la autorización para para realizar el tema de investigación de “Los recursos naturales y paisajísticos del cantón Cevallos, Provincia de Tungurahua para el Desarrollo de Nuevos productos Turísticos previa la obtención del título de Licenciado en Turismo y Hotelería el Sr. Jorge Humberto Gallo Túqueres, me permito comunicarle que su pedido ha sido autorizado y pueda continuar con el trabajo investigativo.

Particular que me permito poner en su conocimiento para los fines pertinentes.

Atentamente,

Ing. Vinicio Freire F.
SERVIDOR PUBLICO 5
JEFE DE LA UNIDAD ADMINISTRATIVA DEL GAD MUNICIPAL DEL
CANTON CEVALLOS

“LOS RECURSOS NATURALES Y PAISAJÍSTICOS DEL CANTÓN CEVALLOS, PARA EL DESARROLLO DE NUEVOS PRODUCTOS TURÍSTICOS”

Autor: Jorge Humberto Gallo Túqueres

jorgeos@outlook.es

Universidad Técnica de Ambato

Av. Los Chasquis, campus Huachi, Ecuador

ARTÍCULO ACADÉMICO

Resumen

En la actualidad se evidencia al turismo como una actividad creciente en la economía mundial. El sector natural ha experimentado cambios significativos e importantes que consiste en respetar y en estrecha relación con el medio ambiente. Las personas hoy en día buscan lugares para ejercer actividades de recreación y estar en contacto con la naturaleza, de esta manera practicar la preservación y garantizar la calidad del atractivo a largo plazo. La sostenibilidad de los recursos naturales y paisajísticos se ha convertido en un aspecto clave, para el desarrollo equilibrado. Ecuador y las posibilidades de desarrollo y expansión. Los contextos citados anteriormente dan pie a la investigación para realizar una aproximación inicial al tema de los recursos para el desarrollo de nuevos productos, interacción con los lugares de interés para la visita. El cantón Cevallos posee gran potencial para desarrollar actividades, mediante el cual mejorar la calidad de vida de los Cevallences. Basado en el diagnóstico situacional del territorio, el uso de las diferentes metodologías, técnicas e instrumentos de investigación aplicadas, muestra el resultado obtenido en el estudio que tiene en consideración la perspectiva de los moradores y de los visitantes que concurren al lugar antes mencionado.

Palabras claves: sector, recurso, natural, paisajístico, turismo.

Abstract

Tourism is now being seen as a growing activity in the world economy. The natural sector has undergone significant and important changes that consist in respecting and in close relation with the environment. People today are looking for places to practice recreation and be in contact with nature, in this way practice preservation and ensure the quality of long-term appeal. The sustainability of natural and landscape resources has become a key aspect for balanced development. Ecuador and the possibilities of development and expansion. The contexts mentioned above give rise to the research to carry out an initial approximation to the subject of the resources for the development of new products, interaction with the places of interest for the visit. The Cevallos canton possesses great potential to develop activities, through which to improve the quality of life of the Cevallences. Based on the situational diagnosis of the territory, the use of the different methodologies, techniques and applied research instruments shows the result obtained in the study that takes into account the perspective of the residents and visitors who attended the aforementioned place.

Key words: Sector, resource, natural, landscape, tourism.

Introducción

En el presente trabajo de investigación se realizó un modelo de ruta turística en base a los recursos naturales, paisajísticos, como una alternativa para desarrollar nuevos productos turísticos en el cantón Cevallos, que sin duda esta modalidad de turismo, tienen por finalidad, respetar y conservar la naturaleza. Todo esto conlleva mejorar el desarrollo económico de los Cevallences.

Para (Rodríguez Brindis, 2017) El turismo es una actividad económica que se considera cada vez más importante para generar crecimiento económica y combatir la pobreza. Como menciona el autor el turismo se puede evidenciar como un motor importante para el desarrollo económico de un lugar en este caso en el cantón Cevallos; de hecho, en diversos países lo conceptualizaron como un pasaporte al desarrollo, para muchos otros países incluyen como un elemento clave en sus planes nacionales de desarrollo. Una característica central que permite al turismo jugar un papel relevante en el desarrollo económico es que proporciona divisas. En gran medida, un atractivo para los países en desarrollo, hace posible enfrentar problemas económicos, en muchos de ellos frecuentes, así como importar bienes de capital para su desarrollo.

Según (Rodríguez Arias & Gómez López, 2014) La abundancia y la dependencia de los recursos naturales con el crecimiento económico y el bienestar social, para tomar en cuenta para el desempeño de las instituciones. De acuerdo con las palabras del autor menciona los recursos naturales son materiales que se encuentran en la naturaleza y que son esenciales o útiles para los seres humanos, como por ejemplo el agua, el aire, la tierra, los bosques, los peces, la flora y la fauna silvestre. Éstos se dividen entre Recursos Naturales no renovables, y los Recursos Naturales renovables, dentro de los que se encuentran: las plantas y sus derivados.

Por tanto, para (de la Rosa , 2013) Los turistas demanda naturaleza, en si para el turismo contemplativo, masificado, que se basa en la satisfacción de los servicios básicos que el turista necesita. La modalidad por excelencia, a un turismo activo que deja el escape a un destino, para aproximarse al enriquecimiento. Se presenta entonces una realidad ineludible para los promotores del viaje, ya no basta con poseer recursos que serán contemplados, sino que es necesario crear nuevos productos que permitan realizar actividades, faciliten la participación activa del turista consumidor en la elaboración de la experiencia de que disfruta.

Estrategias imaginativas para superar el momento actual, para integrar los diversos atractivos turísticos, el patrimonio natural, para conformar una oferta que permita satisfacer necesidades y deseos de los consumidores, generar preferencias con relación a la competencia, lograr efectividad e imprimir carácter de diferenciación y valor agregado, sin olvidar la necesidad de preservar el medio ambiente. Los productos turísticos enuncian a los recursos naturales y paisajísticos para la acogida turística de un lugar con el fin de vender una experiencia que sea interesante al consumidor, por ello es necesaria la incorporación de criterios de sostenibilidad para aplicar de una manera adecuada la conservación de los recursos sea duradero para un futuro, de modo que no cause problemas ambientales, aportar calidad ambiental, para satisfacer las expectativas de los visitantes y a su vez ofertar el cantón Cevallos como un destino importante dentro de la provincia de Tungurahua.

En base a lo explicado anteriormente, se identificó como eje problemático la falta de investigación sobre los recursos naturales y paisajísticos en el cantón Cevallos, tiene como antecedentes la atracción que pueden generar los recursos naturales y paisajísticos en los visitantes, es clave para rentabilizar el destino, potenciar la innovación y la unificación de los actores de la localidad por medio de un producto turístico integrado para que logre ser competitivo en el mercado.

Lo que se propone con la investigación es lograr identificar el potencial de los atractivos turísticos que se podría generar recursos cuyos beneficiarios directos los pobladores Cevallences por medio del turismo, para que se convierta en una actividad importante para el desarrollo del cantón Cevallos, por sus características integradoras con otras ramas de la economía, optar por la hipótesis, su impacto en la localidad incide positivamente.

Es importante ofrecer un turismo de calidad, para ello se necesita de un adecuado uso de los recursos naturales y paisajísticos, es fundamental proteger el medio ambiente para de así presentar un producto turístico de calidad, debido a que si la utilización del medio ambiente no se realiza de una manera correcta y de forma racional, se puede dañar y a su vez repercute en el desarrollo de la economía local, además un aprovechamiento inteligente de los recursos es fundamental para el desarrollo cantonal en relación a actividades turísticas. La evaluación centra su atención en los recursos naturales y paisajísticos como atractivo turístico, para ello se efectúa un análisis de los recursos más allá de las categorías de atractivo, accesibilidad, para ello se consideró el grado de fortalecimiento entre el turismo y la recreación a través de mantener el potencial ambiental, la utilización de un espacio natural para la realización de las actividades turísticas se la realiza en función de las características terrestres que adoptan valores para el uso y consumo, es por ello que estos criterios hacen relación a los aspectos principales de las características naturales de los recursos.

Metodología

El enfoque de la investigación es de carácter cualitativo, puesto que buscará identificar características notables por parte de los moradores encuestados sobre el tema de estudio, por ejemplo: sobre el conocimiento de los recursos naturales y paisajísticos que aún posee el cantón Cevallos, para determinar que el cantón cuenta con variedad de atractivos que pueden motivar la visita de los turistas, muchos de ellos se encuentran en un estado conservación.


Para Tevni, (2000) La investigación de campo o investigación directa es la que se efectúa en el lugar y tiempo en que ocurren los fenómenos objeto de estudio. De acuerdo a las palabras del autor la metodología que se utilizó en el presente trabajo es en el lugar, debido a que se ejecutará en el cantón Cevallos, donde se encuentran los atractivos naturales, así como también los paisajísticos. En esta modalidad el investigador toma contacto en forma directa con la realidad en las que se encuentra cada recurso turístico natural. Para obtener información de acuerdo con los objetivos planteados del proyecto y en si dar una solución a esta problemática encontrada.

Según (Hernández Ramírez, 2011) Las rutas turísticas e itinerarios son como un fenómeno global y las consecuencias que pueden tener en los territorios donde se implantan. Se establece una tipología de rutas y distintos proyectos de abordan los potenciales impactos que las creaciones de estos productos turísticos pueden suponer para el desarrollo de las poblaciones

donde se aplican. La actividad turística en España ha desarrollado extensas zonas geográficas, sobre todo las ubicadas en las zonas costeras. No obstante, en los últimos años estamos asistiendo a un cambio en las tendencias de la demanda turística con lo cual la oferta debe adaptarse a esta nueva situación y posicionarse en zonas hasta ahora alejadas de los flujos turísticos. Entre estas nuevas aportaciones están la creación de rutas turísticas, que se pueden definir como la creación de un clúster de actividades y atracciones que incentivan la cooperación entre diferentes áreas y que sirven de vehículo para estimular el desarrollo económico a través del turismo. Ello implica que las rutas turísticas deben tener una serie de elementos que las respalden como destino turístico.

Inventario de los atractivos Naturales y Paisajísticos

Tabla N°56: Atractivo 1

Nombre del atractivo: LA CASCADA JUN JUN		
Categoría: Sitios Naturales	Tipo: Río	Subtipo: Cascada
CARACTERÍSTICA FÍSICAS DEL ATRACTIVO		
<p>Altitud: 2.845 msnm Lat. S: 01°22'038" Log. W: 78°36'483" Temperatura: 13 a 16° C</p> <p style="text-align: center;">Ubicación</p> <p>Provincia: Tungurahua Cantón: Cevallos Distancia: 1,5 km desde la entrada UTA Querochaca. Tiempo: 15 minutos</p> <p>Descripción.</p> <ul style="list-style-type: none"> • Para conocer este hermoso atractivo turístico partimos desde la vía principal que pasa a Querochaca esta a una distancia de 1,5 kilómetros, para caminar hasta allí, el tiempo es de 15 minutos, pasamos por los bosques, vegetación y todo el hermoso paisaje interior que nos ofrece la cascada Jun Jun. La formación de esta hermosa cascada se debe a la caída de agua aproximadamente a una altura de 15 metros, como consecuencia de un notorio desnivel en el cauce del río pachanlica. Este fastuoso lugar está rodeado por rocas basálticas y un manto de bosque de eucaliptos en el cual podemos respirar un peculiar aroma a eucalipto y principalmente naturaleza. Cuenta con senderos ecológicos que facilitan el acceso de turistas nacional como extranjero. La Cascada de Jun Jun, es el lugar perfecto para los amantes del vértigo y estar en contacto con la naturaleza. 		

Elaborado por: GALLO, Jorge (2017)

Tabla N°57: Atractivo 2

Nombre del atractivo: SENDERO A LA CASCADA JUN JUN		
Categoría: Sitios Naturales	Tipo: Ambiente	Subtipo: Sendero
CARACTERÍSTICA FÍSICAS DEL ATRACTIVO		

Altitud: 2.869 msnm
Lat. S: 1°22'01" **Log. W:** 78°36'14"
Temperatura: 13 a 16° C

Ubicación

Provincia: Tungurahua
Cantón: Cevallos
Distancia: 1,4 km desde la entrada UTA Querochaca.
Tiempo: 14 minutos



Descripción.

- Para conocer este hermoso sendero a la cascada Jun Jun partimos desde la via principal que pasa a Querochaca esta a una distancia de 1,4 kilometros, para caminar allí, el tiempo es de 14 minutos, pasamos por los bosque, el mirador de la cascada Jun Jun y todo el hermoso paisaje íntimo que nos ofrece este tipo de vegetacion y sobre todo la cascada Jun Jun. Al adentrar en este sublime sendero a la cascada hace alucinar como perdernos en la vergé una vegetación que nos rodea. Este sendero está rodeado por hermosa vegetación chaparral. Inclusive se habla que antiguamente era camino de personas de la cultura del panzaleo. Estos senderos ecológicos facilitan el acceso de turistas nacional como extranjero. Este hermoso lugar es perfecto para los amantes de la fotografía, estar inmerso de la hermosa y verde vegetación.


Elaborado por: GALLO, Jorge (2017)

Tabla N°58: Atractivo 3

Nombre del atractivo: EL RÍO PACHANLICA		
Categoría: Sitio Natural	Tipo: Río	Subtipo: Rápidos o Caudales
CARACTERÍSTICA FÍSICAS DEL ATRACTIVO		
<p>Altitud: 2.845 msnm Lat. S: 1°22'01" Log. W: 78°36'13" Temperatura: 13 a 16° C</p> <p>Ubicación Provincia: Tungurahua Cantón: Cevallos Distancia: 1,5 km desde la entrada UTA Querochaca. Tiempo: 15 minutos</p> <p>Descripción.</p> <ul style="list-style-type: none"> • Para admirar este fastuoso atractivo turístico partimos desde la via principal que pasa a Querochaca esta a una distancia de 1,5 kilometros, para caminar allí, el tiempo es de 15 minutos, pasamos por los bosque, vegetación y todo el hermoso paisaje interior que nos ofrece la cascada Jun Jun, el caudaloso río Pachanlica es fantastico para fotografías desde un árbol de eucalipto caído a lo ancho de todo el río. El río Pachanlica es caudaloso en épocas de invierno, pero un poco contaminado por desechos sólidos, por personas cercanas al río que lo desechan. Principalmente el río constituye una fuente de abasteciemeinto agrícola más importantes del cantón y cantones aledaños. Su origen proviene desde las alturas de los páramos del Chimborazo. El agua de este río primordialmente no es cristalina y carece de peces. El acceso a este atractivo se puede realizar por la Universidad Técnica de Ambato. 		

Elaborado por: GALLO, Jorge (2017)

Tabla N°59: Atractivo 4

Nombre del atractivo: BOSQUE DE NOGAL	
Tipo: Bosque de Nogal	Subtipo: Vegetación
CARACTERÍSTICA FÍSICAS DEL ATRACTIVO	
<p>Altitud: 2.901 msnm Lat. S: 1°22'04" Log. W: 78°36'26" Temperatura: 13 a 16° C</p> <p>Ubicación Provincia: Tungurahua Cantón: Cevallos</p>	
<p>Descripción.</p> <ul style="list-style-type: none"> De esta hermosa vegetación podemos obtener unos ricos frutos que son las nueces, las cuales contienen un gran contenido calórico. Además, el nogal contiene propiedades altamente curativas y ciertamente regenerativas de ciertas funciones del organismo. Este hermoso tipo de vegetación podemos observar al ingresar a la Universidad Técnica de Ambato extensión Querochaca. Donde las plantas de nogal están ubicadas a los dos lados tanto la entrada como la salida. 	


Elaborado por: GALLO, Jorge (2017)

Tabla N°60: Atractivo 5

Nombre del atractivo: BOSQUE DE PINO	
Tipo: Bosque de Pino	Subtipo: Vegetación
CARACTERÍSTICA FÍSICAS DEL ATRACTIVO	
<p>Altitud: 2.928 msnm Lat. S: 1°22'07" Log. W: 78°36'18" Temperatura: 13 a 16° C</p> <p>Ubicación Provincia: Tungurahua Cantón: Cevallos Distancia: 1 km desde la entrada UTA Querochaca. Tiempo: 5 minutos</p>	
<p>Descripción.</p> <ul style="list-style-type: none"> El bosque de pino esta localizado a 1 kilómetro y a 5 minutos a pie, se comienza desde la via principal a Querochaca, este enfático bosque de coníferas, llevan ese nombre por la fuerte presencia de pinos y formaciones boscosas, con hojas perennes. Bosque de pino se localiza en elevaciones por arriba de los 2 400 m.s.n.m. Los pinares son comunidades donde el estrato más importante es el arbóreo. Este tipo de vegetación podemos observar al ingreso de la cascada Jun Jun. Donde la planta de pino nos envuelve en su hermosa sabana verde y con un olor fresco a naturaleza. 	


Elaborado por: GALLO, Jorge (2017)

Tabla N°61: Atractivo 6

Nombre del atractivo: VEGETACIÓN DE ACHUPALLAS	
Tipo: Vegetacion de achupalla	Subtipo: Vegetación
CARACTERÍSTICA FÍSICAS DEL ATRACTIVO	
<p>Altitud: 2.890 msnm Lat. S: 1°22'05" Log. W: 78°36'16" Temperatura: 13 a 16° C Ubicación Provincia: Tungurahua Cantón: Cevallos Distancia: 1,2 km desde la entrada UTA Querochaca. Tiempo: 12 minutos</p>	
<p>Descripción.</p> <ul style="list-style-type: none"> La fantástica vegetación de achupallas esta ubicado a 1 kilómetro y a 5 minutos a pie, se comienza desde la via principal a Querochaca La vegetación de las achupallas pertenecientes al género de plantas Bromelias muy común en Ecuador, sus hojas son puntiagudas, de aspecto escamoso, de tallos gruesos. Esta fantástica vegetación la podemos encontrar una gran parte en el traspaso de llegada a la cascada Jun Jun. 	

Elaborado por: GALLO, Jorge (2017)

Tabla N°62: Atractivo 7

Nombre del atractivo: VEGETACIÓN DE PASTIZAL	
Tipo: Vegetacion de pastizal	Subtipo: Vegetación
CARACTERÍSTICA FÍSICAS DEL ATRACTIVO	
<p>Altitud: 2.867 msnm Lat. S: 1°22'04" Log. W: 78°36'15" Temperatura: 13 a 16° C Ubicación Provincia: Tungurahua Cantón: Cevallos Distancia: 1,3 km desde la entrada UTA Querochaca. Tiempo: 12 minutos</p>	
<p>Descripción.</p> <ul style="list-style-type: none"> La fabulosa vegetación de pastizal esta ubicado a 1,3 kilómetros y a 12 minutos a pie, se comienza desde la via principal a Querochaca. Esta comunidad vegetativa resulta en zonas donde la vegetación prístina era el bosque de pino-encino, La vegetación pastizal predomina en la parte fría o templada. Se caracteriza por presentar una altura de 10 a 15 cm, un solo estrato herbáceo con una cobertura del suelo. Esta fantástica vegetación la podemos encontrar una gran parte en el traspaso de llegada a la cascada Jun Jun. 	

Elaborado por: GALLO, Jorge (2017)

Tabla N°63: Atractivo 8

Nombre del atractivo: VEGETACIÓN DE MATORRAL	
Tipo: Vegetacion de matorral	Subtipo: Vegetación
CARACTERÍSTICA FÍSICAS DEL ATRACTIVO	
<p>Altitud: 2.845 msnm Lat. S: 1°22'01" Log. W: 78°36'13" Temperatura: 13 a 16° C Ubicación Provincia: Tungurahua Cantón: Cevallos Distancia: 1,5 km desde la entrada UTA Querochaca. Tiempo: 15 minutos</p> <p>Descripción.</p> <ul style="list-style-type: none"> La fabulosa vegetación de matorral se caracteriza por presentar de dos a tres estratos: arbóreo, arbustivo y herbáceo; el estrato más importante es el arbustivo, que presenta alturas características entre 1 y 2 metros. Que cubre todo su manto verde de vegetación. 	


Elaborado por: GALLO, Jorge (2017)

Tabla N°64: Atractivo 9

Nombre del atractivo: SITIO DE CAMPING	
Categoría: Sitios Naturales	Tipo: Sitio de Camping
	Subtipo: Vegetación
CARACTERÍSTICA FÍSICAS DEL ATRACTIVO	
<p>Altitud: 2.866 msnm Lat. S: 1°22'03" Log. W: 78°36'13" Temperatura: 13 a 16° C Ubicación Provincia: Tungurahua Cantón: Cevallos Distancia: 1,3 km desde la entrada UTA Querochaca. Tiempo: 12 minutos</p> <p>Descripción.</p> <ul style="list-style-type: none"> En este hermoso atractivo podemos ejercer actividad consistente en ir de acampada al aire libre, lugar dispuesto para albergar viajeros o turistas y sobre todo respirar aire puro. Ideal para la práctica del camping es una actividad recreativa. Además, junto cascada Jun Jun. 	


Elaborado por: GALLO, Jorge (2017)

Tabla N°65: atractivo 10

Nombre del atractivo: ESCALADA O DESCENSO EN ROCA	
Categoría: Sitios Naturales	Tipo: Escalada o descenso en roca
CARACTERÍSTICA FÍSICAS DEL ATRACTIVO	
<p>Altitud: 2.813 msnm Lat. S: 1°22'02" Log. W: 78°36'12" Temperatura: 13 a 16° C Ubicación Provincia: Tungurahua Cantón: Cevallos Distancia: 1,3 km desde la entrada UTA Querochaca. Tiempo: 12 minutos</p>	
<p>Descripción.</p> <ul style="list-style-type: none"> En este hermoso atractivo de unos 13 metros de altura, ideal para la práctica Escalada o descenso en roca con equipo adecuado y tomar todas las debidas precauciones del mismo, prácticamente para personas que les gusta los deportes extremos y sobre todo la adrenalina. Además, junto cascada Jun Jun. 	

Elaborado por: GALLO, Jorge (2017)

Tabla N°66: Atractivo 11

Nombre del atractivo: MIRADOR DE LA CASCADA JUN JUN	
Categoría: Sitios Naturales	Tipo: Mirador de la cascada Jun Jun
CARACTERÍSTICA FÍSICAS DEL ATRACTIVO	
<p>Altitud: 2.814 msnm Lat. S: 1°22'02" Log. W: 78°36'12" Temperatura: 13 a 16° C Ubicación Provincia: Tungurahua Cantón: Cevallos Distancia: 1,3 km desde la entrada UTA Querochaca. Tiempo: 12 minutos</p>	
<p>Descripción.</p> <ul style="list-style-type: none"> Este hermoso mirador es un lugar o punto elevado desde el cual se puede contemplar bellos lugares y paisajes naturales, el mirador de la cascada Jun Jun posee gran valor paisajístico para el visitante o turista, porque desde ese sitio turístico se tiene una espectacular vista del río Pachanlica, bosque de pino y todo el paisaje que lo rodea. Además, una experiencia única. 	

Elaborado por: GALLO, Jorge (2016)

Tabla N°67: Atractivo 12

Nombre del atractivo: MIRADOR AL CANTÓN CEVALLOS	
Categoría: Sitios Naturales	Tipo: Mirador al cantón Cevallos
CARACTERÍSTICA FÍSICAS DEL ATRACTIVO	
<p>Altitud: 2.927 msnm Lat. S: S: 01°21'27" Log. W: 78°37'13" Temperatura: 13 a 16° C Ubicación Provincia: Tungurahua Cantón: Cevallos Distancia: 150 m de la vía 13 de Abril. Tiempo: 2 minutos</p>	
<p>Descripción.</p> <ul style="list-style-type: none"> El hermoso mirador al catón Cevallos, es considerado por poseer gran valor paisajístico para el visitante, porque desde ese sitio turístico se puede observar todo el cantón Cevallos. Además, una experiencia única del lugar. 	


Elaborado por: GALLO, Jorge (2017)

Tabla N°68: Atractivo 13

Nombre del atractivo: HUERTO DE TUNAS	
Categoría: Sitios Naturales	Tipo: Huerto de tunas
CARACTERÍSTICA FÍSICAS DEL ATRACTIVO	
<p>Altitud: 2.856 msnm Lat. S: 01°21'42" Log. W: 78°35'49" Temperatura: 13 a 16° C Ubicación Provincia: Tungurahua Cantón: Cevallos Distancia: Barrio Andignato Tiempo: 2 minutos</p>	
<p>Descripción.</p> <ul style="list-style-type: none"> En el barrio Andignato podemos encontrar este hermoso y agradable lugar donde puede tener una experiencia única tanto para el visitante o turista, al entrar en la huerta. Para cosechar el fruto solo personas especializadas, por sus espinas que tiene este fruto. Rodeado de un hermoso paisaje. Los precios oscilan entre los 3 dólares. 	

Elaborado por: GALLO, Jorge (2017)

Tabla N°69: Atractivo 14

Nombre del atractivo: HUERTO DE MANZANAS	
Categoría: Sitios Naturales	Tipo: Huerto de manzanas
CARACTERÍSTICA FÍSICAS DEL ATRACTIVO	
<p>Altitud: 2.888 msnm Lat. S: 1°20'27" Log. W: 78°36'43" Temperatura: 13 a 16° C Ubicación Provincia: Tungurahua Cantón: Cevallos Distancia: Barrio la Florida, Primero de Mayo y Santa Rosa Tiempo: 20 minutos Descripción.</p> <ul style="list-style-type: none"> Hay otras variedades de manzanas pero la q encontramos en esta ruta es la manzana pasposa, una de las más emblemáticas en la provincia del Tungurahua. Esta se usa especialmente para la elaboración de coladas. los barrios como: La Florida, Primero de Mayo y Santa Rosa. Es una agradable experiencia entrar en las huertas y cosechar manzanas. Rodeado de un hermoso paisaje lleno de fruta exquisitas, deliciosas y típica del lugar. Los precios oscilan entre 1 y 2 dólares por funda. 	

Elaborado por: GALLO, Jorge (2017)

Tabla N°70: Atractivo 15

Nombre del atractivo: HUERTO DE FRUTILLA	
Categoría: Sitios Naturales	Tipo: Huerto de manzanas
CARACTERÍSTICA FÍSICAS DEL ATRACTIVO	
<p>Altitud: 2.856 msnm Lat. S: 01°21'42" Log. W: 78°35'49" Temperatura: 13 a 16° C Ubicación Provincia: Tungurahua Cantón: Cevallos Distancia: Barrio Andiganto Tiempo: 2 minutos Descripción.</p> <ul style="list-style-type: none"> En el barrio Andignato podemos encontrar este hermoso y agradable lugar donde puede tener una experiencia única, tanto para el visitante o turista, al entrar en la huerta. Para cosechar el duce y encantador fruto. Rodeado de un hermoso paisaje. Los precios oscilan entre los 1 a 3 dólares. 	

Elaborado por: GALLO, Jorge (2017)

Todos estos atractivos representan todas las actividades turísticas, se encuentran ubicadas en lugares o aproximaciones son de alto valor paisajístico, que presten servicios turísticos con fines de satisfacer todas las necesidades de los visitantes. La Ruta Turística en el catón Cevallos

constituye una forma de guía para el visitante o turista, llame discretamente su atención y de con la información requerida en forma instantánea y universal. Una de las maneras de promocionar y mejorar la productividad del sector turístico es mediante la ruta e información de cada uno de sus atractivos, orientativa e interpretativa, que brinde una adecuada orientación, información y seguridad a los visitantes o turistas.

Resultados y Discusión

Actualmente el turismo es una de las acciones más importantes para el desarrollo económico con el que cuenta el cantón Cevallos, lo constituyen las actividades que tienen que ver con la naturaleza y paisaje, para disfrutar de los recursos que la región les puede brindar. Se evidencia que los recursos naturales y paisajísticos representa todo lo que genera un patrimonio o un bien para el ser humano, mismo que puede impulsar, desarrollar y utilizar estos recursos para generar una facilidad y una ayuda para que los pobladores tengan un mejor estilo de vida, pero utilizar de forma; sustentable y racionalmente de esta forma conservar el ambiente para que las futuras generaciones puedan disfrutar.

Los atractivos naturales y paisajísticos son de gran importancia en la realización de turismo, provocan sensaciones de disfrute en los visitantes, de igual manera crean experiencias positivas en el lugar que se desarrolla la actividad, los pobladores ven como una oportunidad de crecimiento y oportunidades, por ello la importancia del turismo a través de los recursos naturales y paisajísticos reside en el hecho de que mediante este se puede dar a conocer de cerca atractivos conservados totalmente y el turista puede interactuar directamente con la realidad existente en la zona.

Entonces para desarrollar el presente documento, se realiza una investigación previa de campo, en donde se pregunta, si es importante la realización de nuevos productos turísticos en el cantón y se obtuvo el siguiente resultado.

Tabla N°71: Análisis de importancia de los recursos naturales

ALTERNATIVA	FRECUENCIA	PORCENTAJE
SI	109	97%
NO	3	3%
TOTAL	112	100%

Elaborado por: GALLO, Jorge (2017)

Fuente: Análisis e interpretación de resultados

Con la ayuda de estos datos se puede observar que los moradores del cantón Cevallos si están conscientes en la conservación de los recursos naturales y paisajísticos para futuras generaciones puedan disfrutar de las mismas y por tal motivo si puede motivar al turista a que visite los lugares de atracción turística.

Tabla N°72: Análisis de creación de nuevos productos turísticos

ALTERNATIVA	FRECUENCIA	PORCENTAJE
SI	80	71%
NO	32	29%
TOTAL	112	100%

Elaborado por: GALLO, Jorge (2017)

Fuente: Análisis e interpretación de resultados

Concretamente se puede deducir que es oportuno la creación de nuevos productos turísticos para mejorar la economía del cantón Cevallos, porque representa el rubro económico que engloba a todas las compañías que comercializan productos y servicios vinculados a los viajes, y así apoyar al desarrollo turístico de los Cevallences.

Tabla N°73: Análisis sobre los atractivos turísticos

ALTERNATIVA	FRECUENCIA	PORCENTAJE
SI	86	77%
NO	26	23%
TOTAL	112	100%

Elaborado por: GALLO, Jorge (2017)

Fuente: Análisis e interpretación de resultados

Gran parte de los pobladores del cantón Cevallos mencionan que si cuenta con los atractivos turísticos naturales suficiente para poder satisfacer las necesidades de los visitantes y por tal motivo si puede motivar la visita de turistas al sector.

Conclusiones

- Como resultado de la investigación se puede observar el desarrollo del turismo se puede generar por medio de los recursos naturales y paisajísticos de una manera sostenible es importante partir de la educación ambiental, como un proceso primordial para la concientización de los individuos acerca del medio ambiente y la interrelación con todos los componentes que lo incluyen, tanto biológicos, físicos. Para que de esta manera adquieran conocimientos, valores, experiencias y se desarrolle en cada persona la voluntad que les permitirá utilizar los beneficios que provee la naturaleza para el desarrollo del turismo de una manera amigable con el ambiente es decir que sea sostenible.
- Resultó oportuno mencionar que la conservación de los recursos naturales y paisajísticos se determinó que es un factor importante en el turismo, puesto que esto motivará la visita de turistas debido al estado de conservación en el que se encuentran el atractivo y a su vez porque es de fácil acceso.
- Se entrevistó a personas que fueron participes al responder la encuesta realizada, en general tuvieron una buena disposición en colaborar con la obtención de la información

necesaria para el proyecto de investigación y consideraron que es importante dar a conocer los atractivos naturales y paisajísticos con los que cuenta el cantón Cevallos, por desconocer de lo que poseen, razón por la cual gran cantidad de turistas no visitan el lugar.

- Finalmente se identificó las potencialidades turísticas naturales y paisajísticas mediante una ruta turística en el cantón Cevallos, se ha tomado en consideración que está situada, en una zona altamente productiva que se mantienen en su estado natural, como ya modificada. Factor que es muy importante en el momento de diseñar un producto turístico dentro del cantón para la promoción, difusión y comercialización.

BIBLIOGRAFÍA ARTÍCULO ACADÉMICO

- A, M., & Cabeza, R. (2001). LA LOGÍSTICA EN LA ACTIVIDAD TURÍSTICA. *Revista Venezolana de Análisis de Coyuntura*, 257. Obtenido de <http://www.redalyc.org/articulo.oa?id=36470210>
- Ander-Egg, E. (1995). *TÉCNICAS DE INVESTIGACIÓN SOCIAL*. Buenos Aires: LUMEN. Obtenido de *TÉCNICAS DE INVESTIGACIÓN SOCIAL*.
- Arteta, A., Azar, K., Bula, J., Duarte, L., García, J., Iglesias, R., . . . Vega, M. (2008). La disputa por los recursos naturales. *Memorias. Revista Digital de Historia y*, 168. Obtenido de <http://www.redalyc.org/articulo.oa?id=85540815>
- Hernández Ramírez, J. (2011). Los caminos del patrimonio. Rutas turísticas e itinerarios. *Pasos revista de Turismo y Patrimonio Cultural*, 9.
- Caballero Sánchez, J. V. (2012). Los valores paisajísticos. Elementos para la articulación entre teoría e interpretación del paisaje. *Cuadernos Geográficos*, 247. Obtenido de <http://www.redalyc.org/articulo.oa?id=17125450015>
- Campos, O. (2003). Del paisaje a la ciudad. *Revista Bitácora Urbano Territorial*, 44. Obtenido de <http://www.redalyc.org/articulo.oa?id=74810707>
- de la Rosa, B. (2013). Nuevos turistas en busca de un nuevo producto: El patrimonio cultural. *PASOS Revista de Patrimonio y Cultura*, 1.
- FERNÁNDEZ RUIZ, J. (01 de Enero-abril de 2015). EL IMPULSO ECONÓMICO MEDIANTE EL TURISMO EN ÁFRICA SUBSAHARIANA. *Estudios de Asia y África*, 81-82. Obtenido de <http://www.redalyc.org/articulo.oa?id=58644847003>
- García Castro, B., Carranco Gallardo, Z., & Martínez Lazcano, E. (2009). El sector turístico mexicano. *El Cotidiano*, 104. Obtenido de <http://www.redalyc.org/articulo.oa?id=32512739012>
- Machado Chaviano, E. L., & Hernández Aro, Y. (2008). Del turismo contemplativo. *El Periplo Sustentable*, 119. Obtenido de <http://www.redalyc.org/articulo.oa?id=193415512005>
- Machado Chaviano, E. L., & Hernández Aro, Y. (2008). Del turismo contemplativo al turismo activo. *El Periplo Sustentable*, 113. Obtenido de <http://www.redalyc.org/articulo.oa?id=193415512005>
- Rodríguez Arias, N., & Gómez López, C. (2014). La maldición de los recursos naturales y el bienestar social. *Ensayos Revista de Economía*, 2.
- Rodríguez Brindis, M. A. (2017). La contribución del Turismo al crecimiento. *Revista Electrónica Nova Scientia*, 1.
- Tevni, G. (27 de Marzo de 2000). *TIPOS DE INVESTIGACION*. Obtenido de TIPOS DE INVESTIGACION: <http://tgrajales.net/investipos.pdf>

Tomás, L. G., & Sandra, S. C. (02 de Abril de 2008). La creación de productos turísticos utilizando rutas enológicas. *PASOS. Revista de Turismo y Patrimonio*, 162. Obtenido de <http://www.redalyc.org/articulo.oa?id=88160202>